INDICE
PODER EJECUTIVO

SECRETARIA DE GOBERNACION

Convenio de Coordinación que celebran la Secretaría de Gobernación y el Estado de Campeche, que tiene por objeto el otorgamiento de subsidios para el Proyecto: Fortalecimiento del Centro de Justicia para las Mujeres de Ciudad del Carmen, Campeche, que permita planear, elaborar e impulsar estrategias y acciones en materia de prevención, atención, sanción y erradicación de la violencia contra las mujeres y las niñas víctimas de violencia. ……..

Extracto de la solicitud de registro de la agrupación denominada Iglesia Cristiana Evangélica Pentecostés Dios es Amor Eterno, para constituirse en asociación religiosa. ……

SECRETARIA DE MARINA

Acuerdo por el que se delimita y determina el recinto portuario del Vaso II del Puerto Laguna de Cuyutlán, en Manzanillo, Colima. ……

SECRETARIA DE HACIENDA Y CREDITO PUBLICO

Resolución que modifica el Acuerdo por el que se adscriben orgánicamente las unidades administrativas de la Comisión Nacional Bancaria y de Valores. ……

SECRETARIA DE MEDIO AMBIENTE Y RECURSOS NATURALES

Acuerdo por el que se actualiza la disponibilidad media anual de las aguas nacionales subterráneas del acuífero La Paz, clave 0324, en el Estado de Baja California Sur, Región Hidrológico Administrativa I Península de Baja California, y se dan a conocer los estudios técnicos del mismo acuífero. ……

SECRETARIA DE ECONOMIA

Declaración de cancelación definitiva de la habilitación al ciudadano José Luis Marín Soto, para ejercer la función de Corredor Público con número 2 en la Plaza del Estado de Michoacán de Ocampo. ……

SECRETARIA DE LA FUNCION PUBLICA

Circular No. OIC/ASA/09/085/F3.- 1173 /2023 por la que se comunica a las dependencias, la Consejería Jurídica, la Fiscalía General de la República y entidades de la Administración Pública Federal, así como a las entidades federativas, municipios y alcaldías de la Ciudad de México, que deberán abstenerse de aceptar propuestas o celebrar contratos con la persona moral Construcciones y Triturados Chaactemal, S. de R.L. de C.V. ……

Circular No. OIC/ASA/09/085/F3.- 1175 /2023 por la que se comunica a las dependencias, la Consejería Jurídica, la Fiscalía General de la República y entidades de la Administración Pública Federal, así como a las entidades federativas, municipios y alcaldías de la Ciudad de México, que deberán abstenerse de aceptar propuestas o celebrar contratos con la persona moral Construcciones y Triturados Chaactemal, S. de R.L. de C.V. ……

Circular No. OIC/ASA/09/085/F3.- 1181 /2023 por la que se comunica a las dependencias, la Consejería Jurídica, la Fiscalía General de la República y entidades de la Administración Pública Federal, así como a las entidades federativas, municipios y alcaldías de la Ciudad de México, que deberán abstenerse de aceptar propuestas o celebrar contratos con la persona moral Expande Diseño en Construcción, S.A. de C.V. ……

Circular No. OIC/ASA/09/085/F3.- 1184 /2023 por la que se comunica a las dependencias, la Consejería Jurídica, la Fiscalía General de la República y entidades de la Administración Pública Federal, así como a las entidades federativas, municipios y alcaldías de la Ciudad de México, que deberán abstenerse de aceptar propuestas o celebrar contratos con la persona moral Expande Diseño en Construcción, S.A. de C.V. ……

SECRETARIA DE SALUD

Convenio Específico en materia de transferencia de recursos presupuestarios federales con el carácter de subsidios para realizar acciones en materia de prevención, atención y tratamiento de las adicciones, que celebran la Secretaría de Salud y el Estado de Durango. ……

Convenio Específico en materia de transferencia de recursos presupuestarios federales con el carácter de subsidios para realizar acciones en materia de prevención, atención y tratamiento de las adicciones, que

celebran la Secretaría de Salud y el Estado de Hidalgo. ……..

Convenio de Colaboración para la operación del Programa S200 Fortalecimiento a la Atención Médica para el ejercicio fiscal 2023, que celebran el Instituto de Salud para el Bienestar y el Estado de Nayarit. …..

SECRETARIA DE DESARROLLO AGRARIO, TERRITORIAL Y URBANO

Aviso de deslinde del predio de presunta propiedad nacional denominado Cerro el Tortuguero, con una superficie aproximada de 16-79-60.819 hectáreas, ubicado en Macuspana, Tabasco. ……..

ORGANISMOS DESCONCENTRADOS O DESCENTRALIZADOS

CONSEJO NACIONAL PARA PREVENIR LA DISCRIMINACION

Acuerdo por el que se da a conocer el Manual de Procedimientos de la Subdirección de Comunicación Social del Consejo Nacional para Prevenir la Discriminación (CONAPRED). ……...

Acuerdo por el que se da a conocer la actualización del Manual de Integración y Funcionamiento del Comité de Bienes Muebles del Consejo Nacional para Prevenir la Discriminación (CONAPRED). ……..

ORGANISMOS AUTONOMOS

BANCO DE MEXICO

Tipo de cambio para solventar obligaciones denominadas en moneda extranjera pagaderas en la República Mexicana. ……

Tasas de interés interbancarias de equilibrio. …….

Tasa de interés interbancaria de equilibrio de fondeo a un día hábil bancario. …….

FISCALIA GENERAL DE LA REPUBLICA

Acuerdo A/OM/ 003 /2023 mediante el cual se modifica el Manual que regula las remuneraciones de las personas servidoras públicas al servicio de la Fiscalía General de la República para el ejercicio fiscal 2023.

INSTITUTO NACIONAL ELECTORAL

Resolución del Consejo General del Instituto Nacional Electoral, en acatamiento a la sentencia dictada por la Sala Superior del Tribunal Electoral del Poder Judicial de la Federación en el expediente SUP-RAP-98/2023, mediante la cual revocó parcialmente el similar INE/ CG287/2023, para dejar sin efectos la denominación de la Agrupación Política Nacional denominada Frente por la Cuarta Transformación. ……

Extracto del Acuerdo INE/CG437/2023 del Consejo General del Instituto Nacional Electoral por el que se emiten las convocatorias para que la ciudadanía participe como observadora electoral en el Proceso Electoral Concurrente 2023-2024 y, en su caso, para los procesos electorales extraordinarios que de éste deriven y se aprueban diversos anexos. ……..

CONVOCATORIAS PARA CONCURSOS DE ADQUISICIONES, ARRENDAMIENTOS, OBRAS Y SERVICIOS DEL SECTOR PUBLICO

AVISOS

Judiciales y generales. ……

PODER EJECUTIVO

SECRETARIA DE GOBERNACION

CONVENIO de Coordinación que celebran la Secretaría de Gobernación y el Estado de Campeche, que tiene por objeto el otorgamiento de subsidios para el Proyecto: Fortalecimiento del Centro de Justicia para las Mujeres de Ciudad del Carmen, Campeche, que permita planear, elaborar e impulsar estrategias y acciones en materia de prevención, atención, sanción y erradicación de la violencia contra las mujeres y las niñas víctimas de violencia.

Al margen un sello con el Escudo Nacional, que dice: Estados Unidos Mexicanos.- GOBERNACIÓN.- Secretaría de Gobernación.- Comisión Nacional para Prevenir y Erradicar la Violencia contra las Mujeres.

CONVENIO DE COORDINACIÓN, QUE CELEBRAN POR UNA PARTE, EL GOBIERNO FEDERAL POR CONDUCTO DE LA SECRETARÍA DE GOBERNACIÓN, A QUIEN EN LO SUCESIVO SE LE DENOMINARÁ "GOBERNACIÓN", A TRAVÉS DE LA SUBSECRETARÍA DE DERECHOS HUMANOS, POBLACIÓN Y MIGRACIÓN, REPRESENTADA POR SU TITULAR, ALEJANDRO DE JESÚS ENCINAS RODRÍGUEZ, Y LA COMISIÓN NACIONAL PARA PREVENIR Y ERRADICAR LA VIOLENCIA CONTRA LAS MUJERES, EN LO SUCESIVO LA "CONAVIM", REPRESENTADA POR SU TITULAR, MA FABIOLA ALANÍS SÁMANO; Y POR OTRA PARTE, EL GOBIERNO DEL ESTADO DE CAMPECHE, REPRESENTADO POR LA GOBERNADORA DEL ESTADO DE CAMPECHE, LAYDA ELENA SANSORES SAN ROMÁN; ASISTIDO POR EL SECRETARIO DE GOBIERNO, ANÍBAL OSTOA ORTEGA; EL SECRETARIO DE ADMINISTRACIÓN Y FINANZAS, JEZRAEL ISAAC LARRACILLA PÉREZ Y POR LA FISCALIA GENERAL DEL ESTADO DE CAMPECHE Y TITULAR DE LA INSTANCIA LOCAL RESPONSABLE, RENATO SALES HEREDIA, A QUIENES EN LO SUCESIVO Y PARA LOS EFECTOS DEL PRESENTE INSTRUMENTO SE LES DENOMINARÁ EL "GOBIERNO DEL ESTADO"; Y A QUIENES ACTUANDO DE MANERA CONJUNTA SE LES DENOMINARÁ COMO "LAS PARTES", AL TENOR DE LOS SIGUIENTES:

ANTECEDENTES

Conforme a lo dispuesto por el artículo 1o. de la Constitución Política de los Estados Unidos Mexicanos, las normas relativas a los derechos humanos se interpretarán de conformidad con la Constitución y los tratados internacionales de la materia de los que el Estado Mexicano sea parte, favoreciendo en todo tiempo a las personas la protección más amplia. Asimismo, establece que todas las autoridades en el ámbito de sus competencias, tienen la obligación de promover, respetar, proteger y garantizar los derechos humanos de conformidad con los principios de universalidad, interdependencia, indivisibilidad y progresividad.

Es de considerar en el proceso que define este documento las disposiciones de la Convención sobre la Eliminación de todas las Formas de Discriminación contra la Mujer de la Organización de las Naciones Unidas, y de la Convención Interamericana para Prevenir, Sancionar y Erradicar la Violencia contra la Mujer "Convención de Belém do Para", aplicables a los deberes estatales de prevención, atención, erradicación y sanción de la violencia contra las mujeres.

El 7 de agosto de 2012, el Comité para la Eliminación de la Discriminación contra la Mujer (CEDAW), órgano supervisor de la Convención sobre la Eliminación de todas las formas de Discriminación contra la Mujer, después de examinar los informes periódicos séptimo y octavo combinados (CEDAW/C/MEX/7-8) en sus reuniones 1051a y 1052a, recomendó al Estado mexicano, en el documento de las observaciones finales, que se debería: ***i)*** Adoptar medidas para fomentar la denuncia de los casos de violencia contra la mujer y garantizar que existan procedimientos adecuados y armonizados para investigar, enjuiciar y sancionar a los autores de actos de violencia contra la mujer; ***ii)*** Garantizar el acceso de las mujeres a la justicia, entre otras cosas mejorando la capacidad de los Centros de Justicia para las Mujeres y poniendo estos centros al alcance de las mujeres y las muchachas que son víctimas de la violencia; y ***iii)*** Adoptar medidas para mejorar los servicios de apoyo para las mujeres y las muchachas que son víctimas de la violencia, entre otras cosas garantizando su acceso a centros de atención y refugios establecidos, entre otras.

La Ley General de Acceso de las Mujeres a una Vida Libre de Violencia, en su artículo 1o establece la coordinación entre la Federación, las Entidades Federativas y los municipios para prevenir, sancionar y erradicar la violencia contra las mujeres, así como para garantizar la democracia, el desarrollo integral y sustentable, con la finalidad de fortalecer la soberanía y el régimen democrático establecidos en la Constitución Federal; mientras que, la fracción XXVI del artículo 42 Bis, establece que la CONAVIM debe impulsar en coordinación con las Entidades Federativas, los Centros de Justicia para las Mujeres en todo el territorio nacional.

En virtud de lo anterior, el 1o de junio de 2009 se publicó en el Diario Oficial de la Federación (DOF), el Decreto por el que se crea como órgano administrativo desconcentrado de la Secretaría de Gobernación, la Comisión Nacional para Prevenir y Erradicar la Violencia contra las Mujeres, a la que de conformidad con lo que establecen las fracciones III y XIII del artículo cuarto de dicho Decreto, le corresponde formular las bases para la coordinación entre las autoridades federales, locales y municipales para la prevención, atención, sanción y erradicación de la violencia contra las mujeres, así como celebrar convenios, que se relacionen con el ejercicio de sus atribuciones.

En ese contexto, la Ley Federal de Presupuesto y Responsabilidad Hacendaria (LFPRH) prevé en su artículo 74, que los titulares de las dependencias y entidades, con cargo a cuyos presupuestos se autorice la ministración de subsidios y transferencias, serán responsables, en el ámbito de sus competencias, de que éstos se otorguen y ejerzan conforme a las disposiciones generales aplicables.

En términos del artículo 75 de la LFPRH, los subsidios deben sujetarse a los criterios de objetividad, equidad, transparencia, publicidad, selectividad y temporalidad, para lo cual se deberá, entre otros aspectos: identificar con precisión la población objetivo, tanto por grupo específico como por región del país, entidad federativa; incorporar mecanismos periódicos de seguimiento, supervisión y evaluación que permitan ajustar las modalidades de su operación o decidir sobre su cancelación; prever la temporalidad en su otorgamiento; y reportar su ejercicio en los informes trimestrales, incluyendo el importe de los recursos.

De conformidad con los artículos 175 y 176 del Reglamento de la Ley Federal de Presupuesto y Responsabilidad Hacendaria (RLFPRH), los subsidios cuyos beneficiarios sean los gobiernos de las entidades federativas y; en su caso, de los municipios, se considerarán devengados a partir de la entrega de los recursos a dichos órdenes de gobierno. No obstante, deberán reintegrar a la Tesorería de la Federación (TESOFE), los recursos que no se destinen a los fines autorizados y aquéllos que al cierre del ejercicio fiscal de que se trate, no se hayan devengado o no se encuentren vinculados formalmente a compromisos y obligaciones de pago.

El Decreto de Presupuesto de Egresos de la Federación para el Ejercicio Fiscal 2023 (PEF 2023), publicado en el DOF el 28 de noviembre de 2022 establece en su artículo 22, las acciones que el Ejecutivo Federal deberá observar en el cumplimiento a la Ley General para la Igualdad entre Mujeres y Hombres y a la Ley General de Acceso de las Mujeres a una vida Libre de Violencia; a través de la incorporación de la perspectiva de género en el diseño, elaboración, aplicación, seguimiento y evaluación de resultados de los programas de la Administración Pública Federal, contemplados en el Anexo 13. Erogaciones para la Igualdad entre Mujeres y Hombres, y en el Anexo 33. Ampliaciones al Ramo 0404 Gobernación, en los cuales se señalan los montos autorizados para cada uno de los programas y actividades para promover la atención y prevención de la violencia contra las mujeres.

De conformidad con lo antes expuesto, el Gobierno de México y las entidades federativas reconocen la necesidad de actuar para eliminar contextos de violencia social contra las mujeres en todo el país, por ello estiman necesario disponer de los medios legales y materiales a su alcance para coadyuvar en la prevención y eventual erradicación del fenómeno, así como en la promoción de los derechos humanos de las mujeres en el Estado de Campeche

De conformidad con el oficio número FGE/OFG/0124/2023 de fecha 20 de enero de 2023, suscrito por Renato Sales Heredia, en su carácter de Fiscal General del Estado de Campeche, se solicitó en tiempo y forma a la CONAVIM, recursos federales para el acceso a los subsidios destinados para el proyecto “Fortalecimiento del Centro de Justicia para las Mujeres de Ciudad del Carmen, Campeche”.

Derivado del cumplimiento en tiempo y forma de los requisitos señalados en los *“Criterios que rigen el proceso para acceder a los subsidios para la Construcción, Equipamiento y Operación de los Centros de Justicia para las mujeres para el Ejercicio Fiscal 2023”* (CRITERIOS), publicados el 05 de enero de 2023 por la CONAVIM, el Comité de Evaluación de Proyectos (COMITÉ), determinó viable el proyecto denominado “Fortalecimiento del Centro de Justicia para las Mujeres de Ciudad del Carmen, Campeche” el (PROYECTO), por lo que aprobó la cantidad de $1,400,000.00 (Un millón cuatrocientos mil pesos 00/100 M.N.), exclusivamente para el Fortalecimiento del Centro de Justicia para las Mujeres de Ciudad del Carmen, Campeche.

Dicha situación se notificó al “GOBIERNO DEL ESTADO” mediante oficio número CONAVIM/193/2023 de fecha 1 de marzo de 2023, suscrito por la Presidenta del COMITÉ.

El PROYECTO del CJM, se encuentra ubicado en Predio Urbano número 169 de la Calle 50, Colonia Petrolera, Municipio Ciudad del Carmen, Estado de Campeche.

La Instancia Local Responsable del PROYECTO se compromete a cumplir el objetivo y meta del mismo, dentro del presente ejercicio fiscal, de acuerdo a lo señalado en el Anexo Técnico aprobado por el COMITÉ, a más tardar el 31 de diciembre de 2023. En caso de que la totalidad del PROYECTO se haya programado para su desarrollo en varias etapas, se obliga a conseguir los recursos presupuestales necesarios para asegurar su conclusión y adecuado funcionamiento, así como apegarse al Plan Nacional de Desarrollo 2019-2024 y demás programas que deriven del mismo.

Así, “LAS PARTES” manifiestan su interés en formalizar el presente instrumento al tenor de las siguientes:

DECLARACIONES

I. “GOBERNACIÓN” declara que:

I.1. Es una Dependencia de la Administración Pública Federal Centralizada, en términos de conformidad con los artículos 90 de la Constitución Política de los Estados Unidos Mexicanos; 1o., 2o., fracción I, 26 y 27 de la Ley Orgánica de la Administración Pública Federal (LOAPF) y 1 del Reglamento Interior de la Secretaría de Gobernación (RISEGOB).

I.2. De conformidad con el artículo 27, fracción VII de la LOAPF, en el ámbito de su competencia, tiene a su cargo la responsabilidad de vigilar el cumplimiento de los preceptos constitucionales por parte de las autoridades del país, especialmente en lo que se refiere a derechos humanos; y la de dictar las medidas necesarias para tal efecto.

I.3. El Subsecretario de Derechos Humanos, Población y Migración, Alejandro de Jesús Encinas Rodríguez, cuenta con las facultades para suscribir el presente Convenio de Coordinación de conformidad con los artículos 2, Apartado A, fracción II, y 6, fracción IX del RISEGOB.

I.4. La CONAVIM es un Órgano Administrativo Desconcentrado de “GOBERNACIÓN”, de conformidad con los artículos 2, Apartado C, fracción V y 151 del RISEGOB, y Primero del Decreto por el que se crea como Órgano Administrativo Desconcentrado de la Secretaría de Gobernación, la Comisión Nacional para Prevenir y Erradicar la Violencia contra las Mujeres (DECRETO), publicado en el DOF, el 1 de junio de 2009.

I.5. La Comisionada Nacional para Prevenir y Erradicar la Violencia contra las Mujeres, Ma Fabiola Alanís Sámano, cuenta con facultades para la suscripción del presente Convenio de Coordinación, con fundamento en el artículo Cuarto, fracción XIII del DECRETO; 115, fracción V y 151 del RISEGOB.

I.6. Para dar cumplimiento al presente Convenio de Coordinación, cuenta con los recursos económicos suficientes en la partida presupuestal número 43801 “Subsidios a Entidades Federativas y Municipios”, con Reporte General de Suficiencia Presupuestaria número 00303.

I.7. Señala como su domicilio el ubicado en la Calle Doctor José María Vértiz número 852, piso 5, Colonia Narvarte Poniente, Demarcación Territorial Benito Juárez, Código Postal, 03020, Ciudad de México.

II. El “GOBIERNO DEL ESTADO” declara que:

II.1. Con fundamento en los artículos 40, 42, fracción I, 43, 115 de la Constitución Política de los Estados Unidos Mexicanos; 1, 23 y 24 de la Constitución Política del Estado de Campeche; es un estado libre y soberano en todo lo concerniente a su régimen interior y forma parte integrante de la Federación.

II.2. El Poder Ejecutivo del Estado conforma y constituye parte integrante del Gobierno del Estado de Campeche, cuyo ejercicio se deposita en la Gobernadora del Estado de Campeche, Layda Elena Sansores San Román, quien cuenta con facultades para suscribir el presente Convenio de Coordinación, de conformidad con lo previsto en los artículos 59 y 71, fracciones XV, inciso a) y XXXVII de la Constitución Política del Estado de Campeche, y 4 de la Ley Orgánica de la Administración Pública del Estado de Campeche.

II.3. Asiste a la suscripción del presente Convenio de Coordinación el Secretario de Gobierno, Aníbal Ostoa Ortega, quien cuenta con facultades para para suscribir el presente Convenio de Coordinación, de conformidad con los artículos 72 de la Constitución Política del Estado de Campeche; 4, 13, fracción IV, 15, 22, Apartado A, fracción I, 23 y 27, fracción LXVI de la Ley Orgánica de la Administración Pública del Estado de Campeche; 3, fracción VIII, 13 y 14, fracciones X, XVII, y LXVI del Reglamento Interior de la Secretaria de Gobierno de la Administración Pública del Estado de Campeche.

II.4. El Secretario de Administración y Finanzas, Jezrael Isaac Larracilla Pérez, cuenta con facultades para suscribir el presente Convenio de Coordinación, de conformidad con los artículos 72 de la Constitución Política del Estado de Campeche; 22, Apartado A, fracción II y 28, fracción LVI de la Ley Orgánica de la Administración Pública del Estado de Campeche; 2 y 3 del Reglamento Interior de la Secretaria de Administración y Finanzas de la Administración Pública del Estado de Campeche.

II.5. El titular de la Fiscalía General del Estado de Campeche al que se encuentra adscrito el CJM, Renato Sales Heredia, cuenta con facultades para suscribir el presente Convenio de Coordinación, con fundamento en los artículos 72 y 75 de la Constitución Política del Estado de Campeche; 3, 4,

13, fracciones IV y VIII, 15, 22, Apartado B, fracción II, y 43 de la Ley Orgánica de la Administración Pública del Estado de Campeche; 7, 8, fracción I, y 19, fracción XV de la Ley Orgánica de la Fiscalía General del Estado de Campeche; 6 y 10, fracción XV del Reglamento Interior de la Fiscalía General del Estado de Campeche.

II.6. No cuenta con la capacidad económica presupuestal para aportar recursos de forma complementaria al PROYECTO denominado Fortalecimiento del Centro de Justicia para las Mujeres de Ciudad del Carmen, Campeche que se describe en el Anexo Técnico aprobado por el COMITÉ.

II.7. Es propietario del terreno ubicado en Predio Urbano número 169 de la Calle 50, Colonia Petrolera, Municipio Ciudad del Carmen, Estado de Campeche, con las siguientes medidas y colindancias, por su Frente mide 55.00 Mts., y Colinda con Calle 50, por su Fondo o Espaldar mide 55.00 Mts., y Colinda con Servicio Carmelita, por su Costado Derecho saliendo mide 66 Mts., y Colinda con Predio del Sr. José Felipe Romero Fonz y por su Costado Derecho saliendo mide 38.09 Mts., y Colinda con Fracción Segregada ahora Prop. de la Soc. Mercantil denominada Cadena Comercial OXXO, Sociedad Anónima de Capital Variable, y se cierra el Perímetro, lo que se acredita con la Escritura Publica número CIENTO NOVENTA Y TRES, de fecha 26 de mayo de 2011 pasada ante la fe del Lic. Eduardo Xavier Castro Rodríguez, Notario Público del Estado, encargado por impedimento temporal del Lic. Humberto Xavier Castro Buenfil, de la Notaría Pública número 30 del Primer Distrito Judicial del Estado de Campeche, inscrita en el Registro Público de la Propiedad del Estado de Campeche bajo el número 20786, Fojas 96-98, del Tomo 105-J, del Libro Primero, de fecha 28 de julio de 2011.

II.8. Cuenta con los permisos y requerimientos técnicos necesarios para el Fortalecimiento del Centro de Justicia para las Mujeres de Ciudad del Carmen, Campeche, descrito en el Anexo Técnico aprobado por el COMITÉ.

II.9. Para los efectos legales del presente instrumento, señala como domicilio el ubicado en Calle 8, número 149, Colonia Centro, Localidad San Francisco de Campeche, Código Postal 24000. Municipio Campeche, Estado de Campeche.

III. “LAS PARTES” declaran que:

III.1. Reconocen en forma recíproca la personalidad con la que se ostentan y comparecen a la suscripción de este Convenio de Coordinación.

III.2. Es su voluntad conjuntar esfuerzos en sus respectivos ámbitos de gobierno, para impulsar y ejecutar acciones que tengan como eje central garantizar el derecho de acceso a la justicia para las mujeres, en términos de la normatividad aplicable.

III.3. Están convencidas de la importancia de atender el fenómeno de la violencia contra las mujeres y niñas en el Estado de Campeche, para lo cual reconocen la utilidad de instrumentar medidas preventivas y de sanción a quienes incumplen la ley, particularmente la Ley General de Acceso de las Mujeres a una Vida Libre de Violencia.

III.4. Consideran como acciones para prevenir y disminuir la violencia contra las mujeres, las encaminadas a garantizar el acceso a la justicia de las mujeres víctimas de violencia, así como las dirigidas a sancionar a quienes perpetran la violencia de género, en particular en los delitos de violencia sexual, trata de personas, violencia familiar y feminicidios u homicidios de mujeres con características de violencia de género.

III.5. Se obligan al cumplimiento de los preceptos establecidos en los CRITERIOS, que regulan el presente Convenio de Coordinación.

III.6. Se obligan a apegarse al Plan Nacional de Desarrollo 2019-2024 y programas que se deriven del mismo.

Expuesto lo anterior, “LAS PARTES” sujetan su compromiso a la forma y términos que se establecen en las siguientes:

CLÁUSULAS

PRIMERA. OBJETO. El presente Convenio de Coordinación tiene por objeto el otorgamiento de subsidios para el Proyecto: Fortalecimiento del Centro de Justicia para las Mujeres de Ciudad del Carmen, Campeche en términos del PROYECTO, que permita planear, elaborar e impulsar estrategias y acciones en materia de prevención, atención, sanción y erradicación de la violencia contra las mujeres y las niñas víctimas de violencia.

El PROYECTO se realizará de conformidad con lo establecido en el Anexo Técnico, el cual fue revisado, evaluado y aprobado por el COMITÉ para el Ejercicio Fiscal 2023, y que forma parte del presente instrumento, en el cual se establecen las características y objetivos del mismo, así como el cronograma de avance físico-financiero, que permita vigilar sus avances, ejecución y la correcta aplicación de los recursos otorgados.

En caso de que el PROYECTO descrito en el numeral 1 del Anexo Técnico aprobado por el COMITÉ, presente variaciones en cuanto a las necesidades técnicas o materiales durante su ejecución, el "GOBIERNO DEL ESTADO" se compromete a informar a "GOBERNACIÓN" a través de la "CONAVIM" sobre cualquier diferencia que altere la estimación de la obra de referencia.

SEGUNDA. ASIGNACIÓN DE LOS RECURSOS. Para el cumplimiento del objeto señalado en la Cláusula anterior, "GOBERNACIÓN", asignará la cantidad de $1,400,000.00 (Un millón cuatrocientos mil pesos 00/100 M.N.), exclusivamente para el proyecto de Fortalecimiento del Centro de Justicia para las Mujeres de Ciudad del Carmen, Campeche.

Los recursos federales se transferirán al "GOBIERNO DEL ESTADO" en una ministración, a través de su Secretaría de Administración y Finanzas en la cuenta bancaria específica, con característica de productiva, aperturada para tal efecto, en la que se manejarán exclusivamente los recursos federales a los que refiere la presente Cláusula, así como sus rendimientos, por lo que no podrá incorporar recursos locales ni las aportaciones que realicen, en su caso, los beneficiarios del PROYECTO, ello, de conformidad con el artículo 69 de la Ley General de Contabilidad Gubernamental (LGCG). Dicha cuenta se identifica con los siguientes datos:

Nombre del beneficiario:	PODER EJECUTIVO DEL ESTADO DE CAMPECHE
Nombre de la institución financiera bancaria:	HSBC MEXICO, S.A.
Nombre del proyecto (de conformidad con el oficio de notificación de aprobación por parte del comité de Evaluación de Proyectos):	PARA USO EXCLUSIVO DE LOS RECURSOS PRESUPUESTARIOS FEDERALES OTORGADOS POR LA COMISIÓN NACIONAL PARA PREVENIR Y ERRADICAR LA VIOLENCIA CONTRA LAS MUJERES (CONAVIM), PROYECTO "FORTALECIMIENTO DEL CENTRO DE JUSTICIA PARA LAS MUJERES DE CIUDAD DEL CARMEN, CAMPECHE PARA EL EJERCICIO FISCAL 2023
Clave bancaria estandarizada (CLABE):	021050040685280742
Número de cuenta bancaria:	04068528074
Tipo de cuenta:	24 Productiva
Número de sucursal:	3728
Número de plaza	050 Campeche
Fecha de apertura:	08 de marzo del 2023
Nombre de las personas autorizadas para el manejo de la cuenta:	Jezrael Isaac Larracilla Pérez Jose Gerardo Olvera Rivas Julia Raquel Uc Balam

Es un requisito indispensable para la transferencia de los recursos que el "GOBIERNO DEL ESTADO" a través de la Instancia Local Responsable haya remitido a "GOBERNACIÓN" la factura electrónica a través del Comprobante Fiscal Digital por Internet (CFDI) en términos de los numerales TRIGÉSIMO PRIMERO, fracción I, CUADRAGÉSIMO SEXTO, CUADRAGÉSIMO SÉPTIMO Y CUADRAGÉSIMO OCTAVO de los CRITERIOS, que regulan el presente Convenio de Coordinación.

Para "GOBERNACIÓN", la radicación de los recursos federales genera los momentos contables del gasto devengado, ejercido y pagado, en términos del artículo 4, fracciones XV, XVI y XVII de la Ley General de Contabilidad Gubernamental. Por su parte, el "GOBIERNO DEL ESTADO" deberá registrar en su contabilidad, de acuerdo con las disposiciones jurídicas federales y locales aplicables, los recursos federales recibidos y rendir informes de su aplicación en su Cuenta Pública, con independencia de los informes que sobre el particular deban rendirse por conducto de "GOBERNACIÓN".

Los recursos que el COMITÉ asigne a las entidades federativas, se encuentran sujetos al presupuesto autorizado y a la disponibilidad de los mismos, en términos del PEF 2023, por lo que "GOBERNACIÓN" no será responsable por el retraso en la transferencia o la cancelación de los recursos, derivado de disposiciones administrativas presupuestarias ajenas a ella. La CONAVIM, a través del COMITÉ, comunicará mediante oficio al "GOBIERNO DEL ESTADO" cualquier eventualidad relacionada con la ministración de los recursos.

"GOBERNACIÓN" y la CONAVIM serán ajenas a los procedimientos de licitación, adjudicación, contratación, orden de pago y/o facturación que lleve a cabo el "GOBIERNO DEL ESTADO" para la ejecución del proyecto aprobado, por lo que cualquier controversia que en su caso derive de estas contrataciones estará sujeta a las disposiciones jurídicas aplicables en la materia.

TERCERA. COMPROMISOS DE "LAS PARTES". Además de lo previsto en los CRITERIOS, para la realización del objeto del presente Convenio de Coordinación, "LAS PARTES" se comprometen a lo siguiente:

a. Apegarse a lo establecido en la LFPRH, el RLFPRH, y demás legislación aplicable en materia de subsidios;

b. Otorgar todas las facilidades para la rendición de cuentas respecto a la utilización de los recursos aportados por el Gobierno de México, así como para la planeación y asistencia técnica aportada por el "GOBIERNO DEL ESTADO", y

c. Revisar conjuntamente los informes mensuales que se presenten respecto del avance del PROYECTO.

CUARTA. COMPROMISOS DE "GOBERNACIÓN". Además de lo previsto en los CRITERIOS, "GOBERNACIÓN", a través de la CONAVIM, se obliga a:

a. Otorgar los recursos públicos federales por concepto de subsidios objeto del presente Convenio de Coordinación, exclusivamente para la ejecución del PROYECTO a que se refieren las cláusulas PRIMERA y SEGUNDA;

b. Realizar los registros correspondientes en la Cuenta Pública Federal y en los demás informes sobre el ejercicio del gasto público, a efecto de reportar la aplicación de los subsidios otorgados en el marco del presente instrumento;

c. Realizar el seguimiento de la aplicación del subsidio, así como el monitoreo del objetivo y meta establecida en el numeral 1 del Anexo Técnico aprobado por el COMITÉ, a través de los informes mensuales en donde se reporta el avance físico y financiero del PROYECTO;

d. Informar sobre los resultados obtenidos con la aplicación de los recursos presupuestarios federales que se proporcionarán en el marco de este instrumento, y

e. Realizar, en términos de los CRITERIOS, visitas aleatorias de seguimiento al CJM, a efecto de asegurar su adecuada operación y funcionamiento, a fin de que no decaiga la calidad y eficiencia de los servicios; y en su caso, emitir observaciones y comentarios al "GOBIERNO DEL ESTADO", las cuales deberán ser atendidas, y

f. Integrar el expediente correspondiente al PROYECTO, con la documentación justificativa y probatoria señalada en el Título Primero, Capítulo V de los CRITERIOS, el cual estará a cargo la persona Titular de la coordinación de Vinculación Estratégica Interinstitucional de la CONAVIM.

QUINTA. COMPROMISOS DEL "GOBIERNO DEL ESTADO". Además de lo previsto en los CRITERIOS, el "GOBIERNO DEL ESTADO" se compromete a:

a. Destinar por conducto de la Secretaría de Administración y Finanzas, los recursos asignados vía subsidio, exclusivamente para los fines previstos en las Cláusulas PRIMERA y SEGUNDA del presente Convenio de Coordinación, así como en el Anexo Técnico aprobado por el COMITÉ;

b. Devengar el recurso federal, de conformidad con lo establecido en el Anexo Técnico aprobado por el COMITÉ, a más tardar el 31 de diciembre de 2023;

c. Iniciar las acciones para dar cumplimiento al PROYECTO, dentro de los 15 días naturales siguientes a la fecha del depósito que indica el recibo Cuenta por Liquidar Certificada (CLC) a nombre del "GOBIERNO DEL ESTADO", expedido por la Dirección General de Programación y Presupuesto de "GOBERNACIÓN", derivado de la transferencia de los recursos federales a los que hace referencia la Cláusula SEGUNDA del presente Convenio de Coordinación; lo anterior, de conformidad con el numeral Quincuagésimo Segundo de los CRITERIOS;

d. Realizar las acciones y las adquisiciones necesarias para la consecución de los fines del PROYECTO, en estricto apego a la Ley de Obras Públicas y Servicios Relacionados con las mismas y a la Ley de Adquisiciones, Arrendamientos y Servicios del Sector Público, a sus respectivos reglamentos, y demás normatividad federal y local aplicable en la materia;

e. Requerir con la oportunidad debida a las instancias federales, estatales o municipales que correspondan, la asesoría técnica, autorizaciones, licencias o permisos que resulten necesarios para la realización de las funciones derivadas del PROYECTO previsto en este instrumento;

f. Garantizar que el PROYECTO que será financiado con los recursos federales a los que se refiere el presente Convenio de Coordinación, cuente con la documentación legal y oficial vigente que resulte necesaria para su ejecución;

g. Recabar, resguardar y conservar por conducto de la Fiscalía General del Estado de Campeche, la documentación justificativa y probatoria de las erogaciones cubiertas con los recursos presupuestarios federales que le sean entregados por concepto de subsidios; realizar los registros correspondientes en la contabilidad y en la Cuenta Pública local, conforme sean devengados y ejercidos los recursos, y dar cumplimiento a las disposiciones federales aplicables respecto de la administración de los mismos;

h. Integrar y resguardar por conducto de la Fiscalía General del Estado de Campeche, los expedientes relacionados con la ejecución y comprobación del PROYECTO financiado con los recursos otorgados objeto del presente instrumento;

i. Equipar el inmueble, capacitar al personal y operar el CJM, por conducto de la Fiscalía General del Estado de Campeche.

j. Entregar mensualmente a “GOBERNACIÓN”, un informe de conformidad con la Cláusula SÉPTIMA del presente Convenio de Coordinación.

k. Entregar los comprobantes de la ejecución del subsidio para la rendición de cuentas, dentro de los 10 (diez) días hábiles siguientes a la conclusión del Ejercicio Fiscal 2023; los cuales deberán estar cancelados con la leyenda “Operado con recursos E015 Promover la atención y prevención de la violencia contra las mujeres” en términos de lo previsto en el artículo 70, fracción II de la Ley General de Contabilidad Gubernamental y numeral TRIGÉSIMO PRIMERO, fracción VII de los CRITERIOS;

l. Presentar a “GOBERNACIÓN”, a más tardar el 15 de enero de 2024, un Acta de Cierre y sus anexos, rubricada y firmada por la persona titular de la Fiscalía General del Estado de Campeche, en la que se observe el formato base establecido por la CONAVIM, mismo que deberá contener la información señalada en el numeral QUINCUAGÉSIMO NOVENO de los CRITERIOS; así como los documentos anexos señalados en el mismo. Una vez que el CJM comience a operar, deberá llevar un registro puntual de todas las usuarias y servicios prestados en el mismo, e integrar dicha información en el mediante el reporte denominado “Informe de Mujeres Atendidas”, el cual será remitido mensualmente a “GOBERNACIÓN”, a través de la CONAVIM de forma impresa y electrónica, en el formato que se proporcione para ello.

m. Señalar expresamente la participación y apoyo del Gobierno de México, a través de “GOBERNACIÓN”, por conducto de la CONAVIM, en las acciones de difusión, divulgación y promoción del CJM, y

n. Cumplir y observar en todo momento las disposiciones y lineamientos descritos en la LFPRH, el RLFPRH, el PEF 2023, y el Anexo Técnico aprobado por el COMITÉ; así como las demás disposiciones federales aplicables a la materia.

SEXTA. ENLACES. Las personas servidoras públicas que fungirán como enlaces entre “LAS PARTES” serán, por parte del “GOBIERNO DEL ESTADO”, Hugo Enrique Estrella Rodríguez, Coordinador de Administración y Finanzas de la Oficialía Mayor de la Fiscalía General del Estado de Campeche, designado mediante el oficio número FGE/OFG/0128/2023 signado por Renato Sales Heredia, Fiscal General del Estado de Campeche, de conformidad con el apartado Vigésimo Cuarto, numeral 3, inciso B, punto 1 de los CRITERIOS; y por “GOBERNACIÓN” la persona servidora pública en quien recaiga la titularidad de la Coordinación de Vinculación Estratégica Interinstitucional de la CONAVIM, a cargo de la colaboración con el CJM.

A través de las personas designadas como enlaces se efectuarán todas las comunicaciones derivadas de la operación del presente Convenio de Coordinación; además, serán las y los responsables internos de las actividades encomendadas.

Asimismo, el “GOBIERNO DEL ESTADO” deberá notificar a la CONAVIM, cualquier cambio de la persona enlace y del personal responsable del seguimiento del subsidio y del PROYECTO aprobado, en un plazo de 15 (quince) días hábiles contados a partir del cambio correspondiente, proporcionando los datos de contacto de quien asumirá dichas funciones.

SÉPTIMA REPORTES MENSUALES. El “GOBIERNO DEL ESTADO”, por conducto de la Fiscalía General del Estado de Campeche deberá rendir de manera física y/o electrónica un informe de resultados a “GOBERNACIÓN”, dirigido mediante oficio a la persona Titular de la Coordinación de Vinculación Estratégica Interinstitucional de la CONAVIM, sobre los avances físicos y financieros del PROYECTO, obra o acción autorizadas y relacionadas con el objeto del presente Convenio de Coordinación, en los términos de lo previsto en los numerales del Título Cuarto. Implementación del Proyecto, CAPÍTULO II. DE LOS INFORMES MENSUALES de los CRITERIOS, con la documentación probatoria que acredite dicho progreso, en el cual se deberá reflejar el avance en el cumplimiento del objeto del presente Convenio de Coordinación, el objetivo y meta establecidos en el numeral 1 del Anexo Técnico aprobado por el COMITÉ y, en su caso, los resultados de las acciones que se lleven a cabo de conformidad con éste instrumento, dentro de los 10 (diez) días hábiles posteriores a la conclusión de cada mes establecido en la calendarización del Anexo Técnico aprobado por el COMITÉ.

OCTAVA. APLICACIÓN DE LOS RECURSOS. Los recursos federales que se entregarán al “GOBIERNO DEL ESTADO” en los términos del presente instrumento y su Anexo Técnico aprobado por el COMITÉ, no pierden su carácter federal, por lo que su administración, compromiso, devengo, justificación, comprobación, pago, ejercicio y contabilización, deberá realizarse de conformidad con las disposiciones contenidas en la legislación federal vigente.

Los rendimientos financieros que se generen en la cuenta bancaria específica con característica de productiva referenciada en la cláusula SEGUNDA del presente instrumento, así como los ahorros derivados de los procesos de contratación de la obra; deberán ser reintegrados a la TESOFE en los términos de los artículos 54, tercer párrafo de la LFPRH, y 85, párrafo segundo del RLFPRH, y de acuerdo a las disposiciones aplicables en la materia.

NOVENA. DESTINO DE LOS RECURSOS. “LAS PARTES” convienen que los recursos federales que se transferirán al “GOBIERNO DEL ESTADO”, se destinarán exclusivamente para el proyecto de Fortalecimiento del Centro de Justicia para las Mujeres de Ciudad del Carmen, Campeche.

DÉCIMA. DOCUMENTACIÓN JUSTIFICATIVA Y PROBATORIA. El resguardo y conservación de la documentación original justificativa y probatoria correspondiente a la aplicación de los recursos a que se refiere el presente Convenio de Coordinación, estará a cargo del “GOBIERNO DEL ESTADO” a través de la Fiscalía General del Estado de Campeche.

En el caso de “GOBERNACIÓN”, la documentación justificativa es la que se señala en el Título Primero DE LOS SUBSIDIOS, Capítulo V. DE LA SOLICITUD DEL SUBSIDIO de los CRITERIOS y estará a cargo de la persona Titular de la Coordinación de Vinculación Estratégica Interinstitucional de la CONAVIM.

DÉCIMA PRIMERA. REINTEGRO DE LOS RECURSOS. En caso de que el “GOBIERNO DEL ESTADO” no devengue los recursos federales asignados, los recursos remanentes o saldos disponibles, incluyendo los rendimientos financieros, que presente al 31 de diciembre de 2023; deberán ser reintegrados a la TESOFE a más tardar dentro de los quince (15) días naturales siguientes al cierre del Ejercicio Fiscal 2023, de conformidad con lo establecido en los artículos 54, tercer párrafo de la LFPRH y 85 del RLFPRH.

El reintegro de los recursos a la TESOFE se deberá realizar conforme a las disposiciones legales federales aplicables, siendo responsabilidad del “GOBIERNO DEL ESTADO” dar aviso por escrito y solicitar a “GOBERNACIÓN” la línea de captura para realizar el reintegro correspondiente. Una vez que “GOBERNACIÓN” otorgue la línea de captura a la Fiscalía General del Estado de Campeche, ésta deberá remitir a la CONAVIM copia de la documentación comprobatoria del reintegro realizado.

Asimismo, “GOBIERNO DEL ESTADO” estará obligado a reintegrar a la TESOFE aquellos recursos que no sean aplicados a los fines para los que le fueron autorizados. La misma obligación surgirá cuando se hayan detectado desviaciones o incumplimientos en el ejercicio de los recursos de conformidad con el presente instrumento y el Anexo Técnico aprobado por el COMITÉ, incluyendo los importes equivalentes a las cargas financieras que se generen desde la fecha en que los mismos se hayan ejercido para cubrir gastos no autorizados, así como los rendimientos generados en el ejercicio fiscal inmediato posterior al que se otorgó el recurso.

DÉCIMA SEGUNDA. RELACIÓN LABORAL. El personal comisionado, contratado, designado o utilizado por cada una de “LAS PARTES” para la instrumentación, ejecución y operación del presente Convenio de Coordinación, continuará bajo la dirección y dependencia de la institución a la que pertenezca, por lo que en ningún caso y bajo ningún motivo, la otra Parte podrá ser considerada como patrón sustituto o solidario, quedando liberada de cualquier responsabilidad laboral, administrativa, fiscal, judicial y sindical que llegara a suscitarse.

DÉCIMA TERCERA. DE LA SUSPENSIÓN O CANCELACIÓN DE RECURSOS. “GOBERNACIÓN” podrá solicitar el reintegro de los recursos que con motivo de este instrumento se asignen al “GOBIERNO DEL ESTADO”, cuando se determine que los mismos se destinaron a fines distintos a los previstos en éste Convenio de Coordinación y/o en el Anexo Técnico aprobado por el COMITÉ, o por el incumplimiento de las obligaciones contraídas en el mismo, previa audiencia del “GOBIERNO DEL ESTADO”, de conformidad con lo previsto en el artículo 83 del RLFPRH y el numeral SEXAGÉSIMO TERCERO de los CRITERIOS.

DÉCIMA CUARTA. FISCALIZACIÓN. Los recursos del subsidio asignado para el Fortalecimiento del Centro de Justicia para las Mujeres de Ciudad del Carmen, Campeche, no son presupuesto regularizables y no pierden su carácter federal al ser transferidos a las entidades federativas, por lo que su asignación, ejercicio, comprobación, registro, vigilancia y control se sujetarán a lo dispuesto en la LFPRH, el RLFPRH y el PEF 2023; así como a la Ley General de Contabilidad Gubernamental; la Ley de Adquisiciones, Arrendamientos y Servicios del Sector Público, y su Reglamento; la Ley de Obras Públicas y Servicios Relacionados con las mismas y su Reglamento; la Ley Federal de Austeridad Republicana; al Decreto que establece las medidas para el uso eficiente, transparente y eficaz de los recursos públicos, y las acciones de disciplina presupuestaria en el ejercicio del gasto público, así como para la modernización de la Administración Pública Federal; a los “CRITERIOS” y demás disposiciones aplicables en la materia.

Las Secretarías de Hacienda y Crédito Público, y de la Función Pública, así como la Auditoría Superior de la Federación, los Órganos Internos de Control de las entidades federativas y los Órganos Técnicos de Fiscalización Federales y Estatales, podrán realizar actividades de fiscalización y auditoría, correspondientes al ejercicio del subsidio en el ámbito de sus respectivas competencias, sujetándose a la legislación aplicable en la materia.

Cabe destacar, que los subsidios para el Fortalecimiento del Centro de Justicia para las Mujeres de Ciudad del Carmen, Campeche de los CJM, son adicionales y complementarios, y en ningún caso sustituirán a los recursos regulares dirigidos a estos fines, por lo que no podrán duplicarse subsidios para un mismo objetivo.

Las responsabilidades administrativas, civiles y penales derivadas de afectaciones a la Hacienda Pública Federal en que incurran los servidores públicos federales, estatales o locales, así como los particulares que intervengan en la administración, ejercicio o aplicación de los recursos públicos a que se refiere este instrumento, serán sancionadas en los términos de la legislación aplicable.

DÉCIMA QUINTA. CASO FORTUITO O FUERZA MAYOR. Queda expresamente pactado que “LAS PARTES” no tendrán responsabilidad por el retraso en el cumplimiento del objeto del presente Convenio de Coordinación; así como por los daños y perjuicios que pudieran causarse y que resulten directa o indirectamente de caso fortuito o fuerza mayor, por lo que una vez que desaparezcan las causas que suscitaron su interrupción, se reanudarán las tareas pactadas.

DÉCIMA SEXTA. MODIFICACIONES O ADICIONES. El presente Convenio de Coordinación podrá adicionarse o modificarse en cualquier momento durante su vigencia de común acuerdo entre “LAS PARTES”, mediante el Convenio Modificatorio correspondiente, el cual deberá sujetarse a lo dispuesto en el numeral CUADRAGÉSIMO TERCERO de los CRITERIOS, y procederá cuando las adecuaciones a los proyectos impliquen una afectación al objetivo, meta o monto aprobado por el COMITÉ para el desarrollo del mismo en el Ejercicio Fiscal 2023, mismo que formará parte integrante del presente instrumento, y surtirá efectos a partir de la fecha de su suscripción.

DÉCIMA SÉPTIMA. TERMINACIÓN ANTICIPADA. El presente Convenio de Coordinación podrá darse por terminado cuando se presente alguno de los siguientes supuestos:

a. Por estar cumplido el objeto para el que fue celebrado, siempre que no existan obligaciones pendientes de cumplir por “LAS PARTES” y; en su caso, se haya realizado el reintegro de los recursos y rendimientos financieros que procedan, y

b. En los casos previstos en el numeral SEXAGÉSIMO TERCERO de los CRITERIOS.

Para tales supuestos, la CONAVIM deberá hacerlo del conocimiento a la autoridad competente y/o órganos fiscalizadores para los efectos correspondientes, a través de una minuta, en la que se hagan constar las circunstancias específicas que: i) se presenten y establezcan los términos en que se dará por concluida su ejecución; ii) se identifiquen los responsables del resguardo y conservación de la documentación justificativa y probatoria que se haya generado hasta ese momento; y iii) se señale lo procedente respecto del reintegro de los recursos y rendimientos financieros que; en su caso, procedan.

DÉCIMA OCTAVA. VIGENCIA. El presente Convenio de Coordinación entrará en vigor a partir del día de su firma y hasta el 31 de diciembre de 2023. Lo anterior, no exime al “GOBIERNO DEL ESTADO” de presentar la comprobación de los gastos efectuados y reintegrar los recursos remanentes y/o no aplicados a los fines para los que fueron autorizados, junto con los rendimientos financieros correspondientes o; en su caso, las cargas financieras que se hubiesen generado.

DÉCIMA NOVENA. SOLUCIÓN DE CONTROVERSIAS. “LAS PARTES” están de acuerdo en que el presente Convenio de Coordinación es producto de la buena fe; en razón de lo cual los conflictos que llegasen a presentarse por cuanto hace a su interpretación, formalización, ejecución y cumplimiento, serán resueltos de mutuo acuerdo por “LAS PARTES”.

En el supuesto de que subsista discrepancia, “LAS PARTES” están de acuerdo en someterse a la jurisdicción de los Tribunales Federales con residencia en la Ciudad de México, renunciando expresamente a cualquier otro fuero o legislación que pudiera corresponderles por razón de sus domicilios presentes o futuros o por cualquier otra causa.

VIGÉSIMA. INCUMPLIMIENTO. En el supuesto de que exista algún incumplimiento del presente Convenio de Coordinación y/o a los acuerdos que se deriven del mismo, “GOBERNACIÓN” a través de la CONAVIM, lo hará del conocimiento de las instancias competentes, sobre las acciones u omisiones que afecten el correcto ejercicio del subsidio otorgado.

VIGÉSIMA PRIMERA. CONFIDENCIALIDAD Y TRANSPARENCIA. “LAS PARTES” Se comprometen a cumplir con las disposiciones que establece la Ley General de Transparencia y Acceso a la Información Pública, la Ley General de Protección de Datos Personales en Posesión de Sujetos Obligados, la Ley Federal de Protección de Datos Personales en Posesión de los Particulares, la Ley Federal de Transparencia y Acceso a la Información Pública, sus Reglamentos y las demás disposiciones aplicables.

Asimismo, a efecto de dar cabal cumplimiento al objeto del presente Convenio de Coordinación, si “LAS PARTES” llegaren a tener acceso a datos personales cuya responsabilidad recaiga en la otra Parte, por este medio se obligan a: ***(i)*** tratar dichos datos personales únicamente para efectos del desarrollo del Convenio de Coordinación; ***(ii)*** abstenerse de tratar los datos personales para finalidades distintas a las instruidas por la otra Parte; ***(iii)*** implementar las medidas de seguridad conforme a la Ley General de Transparencia y Acceso a la Información Pública, la Ley General de Protección de Datos Personales en Posesión de Sujetos Obligados, la Ley Federal de Protección de Datos Personales en Posesión de los Particulares, la Ley Federal de Transparencia y Acceso a la Información Pública, sus Reglamentos y las demás disposiciones aplicables; ***(iv)*** guardar confidencialidad respecto de los datos personales tratados; ***(v)*** suprimir los datos personales objeto de tratamiento una vez terminado el Convenio de Coordinación y ***(vi)*** abstenerse de transferir los datos personales.

En caso de que alguna de “LAS PARTES” llegare a tener conocimiento de datos personales diversos a los señalados en el párrafo anterior, que obren en registros, bases de datos o cualquier otro medio que pertenezca a la otra Parte, en este acto ambas se obligan a respetar las disposiciones que sobre los mismos establece la Ley Federal de Protección de Datos Personales en Posesión de Sujetos Obligados, la Ley General de Transparencia y Acceso a la Información Pública y la Ley Federal de Transparencia y Acceso a la Información Pública, según sea el caso, así como los avisos de privacidad de cada una de ellas, en el entendido de que ante la ausencia de consentimiento de los titulares de tales datos personales, deben abstenerse de llevar a cabo cualquier tipo de tratamiento sobre los mismos.

VIGÉSIMA SEGUNDA. PUBLICACIÓN. Con fundamento en lo dispuesto en el artículo 36 de la Ley de Planeación, el presente instrumento será publicado en el DOF, y el “GOBIERNO DEL ESTADO” lo publicará de conformidad con su normatividad aplicable.

VIGÉSIMA TERCERA. DIFUSIÓN. “LAS PARTES” acuerdan que en la publicidad y difusión del programa se deberá incluir la siguiente leyenda: “*Este programa es público, ajeno a cualquier partido político. Queda prohibido el uso para fines distintos a los establecidos en el programa*”, de conformidad con lo establecido en el artículo 28, fracción II, inciso a del PEF 2023. De igual manera, todo gasto en la comunicación y divulgación se deberá señalar en forma expresa e idéntica, que se realiza con los recursos federales aprobados en el PEF 2023.

VIGÉSIMA CUARTA. NOTIFICACIONES. “LAS PARTES” acuerdan que cualquier comunicación o notificación que se deba efectuar con motivo del presente instrumento será vía correo electrónico, o mediante oficio signado por la autoridad competente remitido por servicio de mensajería en los domicilios señalados en las Declaraciones. Por lo que hace a las comunicaciones telefónicas, la CONAVIM deberá levantar constancia de la comunicación. Cualquier cambio de domicilio que “LAS PARTES” efectúen en lo sucesivo, lo deberán notificar por escrito y en forma indubitable a la otra parte, dentro de los 10 (diez) días hábiles siguientes, contados a partir del cambio correspondiente.

Leído lo que fue el presente Convenio de Coordinación, y estando enteradas las partes del contenido, valor y alcance legal de sus Cláusulas, lo firman en cuatro ejemplares en la Ciudad de México, a los 5 días del mes de julio de 2023.- Por Gobernación: el Subsecretario de Derechos Humanos, Población y Migración, **Alejandro de Jesús Encinas Rodríguez**.- Rúbrica.- La Comisionada Nacional para Prevenir y Erradicar la Violencia contra las Mujeres, **Ma Fabiola Alanís Sámano**.- Rúbrica.- Por el Gobierno del Estado: la Gobernadora del Estado de Campeche, **Layda Elena Sansores San Román**.- Rúbrica.- El Secretario de Gobierno, **Aníbal Ostoa Ortega**.- Rúbrica.- El Secretario de Administración y Finanzas, **Jezrael Isaac Larracilla Pérez**.- Rúbrica.- El Fiscal General del Estado de Campeche y Titular de la Instancia Local Responsable, **Renato Sales Heredia**.- Rúbrica.

ANEXO TÉCNICO DEL CONVENIO DE COORDINACIÓN PARA EL PROYECTO DE FORTALECIMIENTO DEL CENTRO DE JUSTICIA PARA LAS MUJERES DE CIUDAD DEL CARMEN, CAMPECHE

1. NOMBRE, OBJETIVO, DESCRIPCIÓN Y META DEL "PROYECTO":

a) *Nombre o denominación:* Fortalecimiento del Centro de Justicia para las Mujeres de Ciudad del Carmen, Campeche.

b) *Objetivo:* Fortalecer el Centro de Justicia para las Mujeres en Carmen, Campeche para garantizar el acceso a la justicia de las mujeres para coadyuvar con la prevención, sanción y erradicación de la Violencia de Género que favorezca su desarrollo y bienestar conforme a los principios de igualdad y no discriminación.

c) *Descripción del proyecto en su ejecución en el 2023 y meta:* Se realizará la rehabilitación del área de comedor general, reparación de falso plafón del refugio, se impermeabilizará techumbre del CJA y del refugio, se instalará luminarias, suministro y colocación de inodoros y lavamanos en baños generales, suministros y colocación de piso cerámico, suministros y colocación de bomba de agua y rehabilitación de la planta de emergencia general.

2. JUSTIFICACIÓN DEL "PROYECTO":

El objetivo general del Fortalecimiento del Centro de Justicia para las Mujeres de Ciudad del Carmen, es garantizar el acceso a la Justicia de las Mujeres para coadyuvar con la prevención, sanción y erradicación de la Violencia de Género que favorezca su desarrollo y bienestar conforme a los principios de igualdad y no discriminación.

Nuestra visión es lograr incorporar a los sistemas y procesos administrativos la institucionalización de la perspectiva de género como parte de la operación del centro de Justicia para las Mujeres de Carmen y brindar servicios de calidad a todas las usuarias.

Con el fortalecimiento de las áreas de oportunidad detectadas al interior del Centro de Justicia para las Mujeres de Carmen se pretende:

- Proporcionar orientación y atención integral a las mujeres, sus hijas y sus hijos para salvaguardar en todo momento su integridad como usuaria del CJM.
- Facilitar a las personas víctimas de violencia el acceso el acceso a la justicia, para combatir y contrarrestar la violencia que sufren las mujeres, que muchas veces ponen en riesgo su vida.
- Ofrecer un ambiente seguro, empático y confiable a las usuarias, sus hijas e hijos, con instalaciones y servicios de calidad en donde se respete sobre todo su dignidad.
- Contribuir a la reducción de las tasas de violencia de género, familiar y sexual y de feminicidios.
- Fomentar el incremento de las denuncias y reducir la impunidad.
- Favorecer una mayor confiabilidad en el sistema de justicia.
- Evitar la re-victimización de las mujeres.
- Generar estudios, información y estadísticas sobre la violencia contra las mujeres, sus causas y consecuencia.
- Consolidar un equipo multidisciplinario profesionalizado y destacado en el tema de género y violencia contra las mujeres.
- Brindar bajo un mismo techo, a las mujeres y a sus hijos e hijas todos los servicios que sean necesarios para que ellas mismas tomen decisiones informadas; se reduzcan las posibilidades de que continúen siendo víctimas de violencia y delitos; y sean capaces de ejercer todos sus derechos, incluido el derecho a las garantías procesales y al acceso a la justicia.
- Contar con la infraestructura y distribución optima de espacios, de acuerdo a las necesidades del servicio interinstitucional y para fomentar un ambiente cálido, seguro y cómodo para las usuarias, hijos e hijas que acuden diariamente a nuestras instalaciones.

También tiene como objetivo la prevención del delito, consistente en ejecutar las acciones jurídicas, como la expedición de órdenes de protección emergentes y preventivas, así como acciones necesarias para desarrollar programas con enfoques preventivos que observen tanto las causas como las manifestaciones de la violencia a través de modelos educativos dirigidos a la sociedad, que sensibilicen y capaciten acerca de la problemática e informen de los servicios del Centro de Justicia para las Mujeres de Carmen y en coordinación con las instituciones que laboran conjuntamente en el Centro, realizar actividades tendientes a la prevención en el Estado de Campeche en los municipios que conforman el Estado.

El Centro de Justicia para las Mujeres de Carmen debe ser un espacio seguro, digno y confortable que alberga y brinda bajo un mismo techo, todos los servicios de atención integral para mujeres y niñas víctimas de violencia, pero sobre todo, les proporciona un trato más humano, estableciendo procedimientos legales justos, ágiles y eficaces, convirtiéndose así en la instancia concentradora de estos servicios destinados a la prevención del delito, a procurar el acceso a la justicia de las mujeres y como fin último erradicar dicha violencia.

3. DATOS DE CONTACTO:

Datos de la Persona titular de la instancia responsable del "**PROYECTO**":

a) *Nombre:* Renato Sales Heredia

b) *Cargo:* Fiscal General del Estado de Campeche

c) *Instancia responsable:* Fiscalía General del Estado de Campeche

d) *Número telefónico:* 981 811 9401

e) *Domicilio laboral para recibir notificaciones*: Av. López Portillo s/n, Colonia Sascalum, C.P. 24095, San Francisco de Campeche, Campeche.

f) *Correo electrónico institucional*: renato.sales.fge@campeche.gob.mx

Datos de la Persona designada para dar seguimiento como enlace con la CONAVIM:

a) *Nombre:* Hugo Enrique Estrella Rodríguez

b) *Cargo*: Coordinador de Administración y Finanzas

c) *Área de adscripción*: Oficialía Mayor

d) *Teléfono(s)*:9817504024

e) *Correo electrónico institucional*: hugo.estrella.fge@campeche.gob.mx

3.1 Descripción de las funciones del enlace con la CONAVIM:

a) El enlace estatal, será la persona encargada de recibir y podrá responder oportunamente a las comunicaciones emitidas por la Secretaría de Gobernación a través de la CONAVIM, una vez que se notifique de la aprobación del subsidio.

4. NOMBRE DE LA INSTANCIA LOCAL RESPONSABLE, INCLUYENDO LA DESCRIPCIÓN DE SUS RESPONSABILIDADES EN EL MARCO DEL CONVENIO DE COORDINACIÓN

- Fiscalía General del Estado de Campeche
- Las responsabilidades correspondientes en las CLAÚSULAS TERCERA Y QUINTA DEL CONVENIO DE COORDINACIÓN.

5. EN CASO DE PROYECTOS DE CONSTRUCCIÓN: DESCRIPCIÓN Y UBICACIÓN DEL INMUEBLE, CONFORMADA POR:

A) El número de escritura pública:193 (CIENTO NOVENTA Y TRES)

B) Clave catastral:03-001-1-4-08-001-03-00-00-000

C) Superficie en m2 (metros cuadrados): 2,700 m^2

D) Medidas y colindancias: por su Frente mide 55.00 Mts., y Colinda con Calle 50, por su Fondo o Espaldar mide 55.00 Mts., y Colinda con Servicio Carmelita, por su Costado Derecho saliendo mide 66 Mts., y Colinda con Predio del Sr. José Felipe Romero Fonz y por su Costado Derecho saliendo mide 38.09 Mts., y Colinda con Fracción Segregada ahora Prop. de la Soc. Mercantil denominada Cadena Comercial OXXO, Sociedad Anónima de Capital Variable, y se cierra el Perímetro.

E) Número de Certificado de Libertad de Gravamen: 44865

F) Valor catastral en moneda nacional: $8,344,737.44 (Ocho millones trescientos cuarenta y cuatro mil setecientos treinta y siete pesos 44/100 M.N)

G) Ubicación:

I. Calle: 50

II. Número exterior, en su caso número interior: Predio Urbano número 169

III. Colonia: Petrolera

IV. Código Postal: 24179

V. Municipio: Ciudad del Carmen

VI. Entidad Federativa: Campeche

H) Croquis de la ubicación del punto anterior, debidamente firmado por el responsable del proyecto arquitectónico, georreferenciadas.

FGECAM

FISCALIA GENERAL DEL ESTADO DE CAMPECHE

CENTRO DE JUSTICIA PARA LA MUJER CIUDAD DEL CARMEN

CROQUIS DE LOCALIZACION

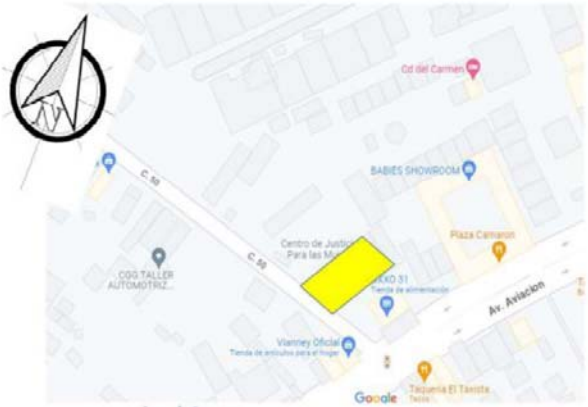

DIRECCION:
CALLE 50 No 169 ENTRE CALLE 31 A Y AV AVIACIÓN. COLONIA PETRÓLERA CIUDAD DEL CARMEN, EDO. DE CAMPECHE.
* AREA DEL TERRENO 2,700 M2

ARQ. MARIO A. CINCO CASTELLANOS
Ced. Prof. 5314717

I) Monto total del proyecto en todas sus etapas:

$1,400,000.00 (Un millón cuatrocientos mil pesos 00/100 M.N.)

I.1) Número de etapas proyectadas hasta su conclusión:

Etapa 1 (año): $1, 400,000.00 pesos (Un millón cuatrocientos mil pesos 00/100 M.N.)

I.2) Monto de la aportación federal autorizada por el Comité de Evaluación de Proyectos en el Ejercicio Fiscal 2023:

$1,400,000.00 (Un millón cuatrocientos mil pesos 00/100 M.N.)

I.3) Descripción y valuación de la aportación estatal al proyecto económica o en especie:

- En caso de aportar recursos económicos: Ninguno
- En caso de que la aportación sea en especie:
  - Descripción de la especie: Aporta el inmueble ubicado en la calle 50, Colonia Petrolera, Municipio Ciudad del Carmen, Campeche. C.P. 24179

Avalúo de dicha aportación: $8,344,737.44 (Ocho millones trescientos cuarenta y cuatro mil setecientos treinta y siete pesos 44/100 M.N)

J) Fecha estimada de inicio del proyecto y para lo cual debe considerar que los trabajos de construcción previstos en su proyecto podrán ejecutarse a partir de la transferencia del subsidio asignado:

- 15 de agosto de 2023

K) Fecha estimada para la conclusión de la etapa que se construye en el 2023 y fecha estimada de conclusión de la obra en su totalidad, en caso de considerar varias etapas en diferentes ejercicios fiscales:

- 30 de noviembre de 2023.

L) Cronograma de avance físico-financiero del proyecto, exclusivamente de la aportación que otorgue la CONAVIM, en el que se señale mes a mes, la duración de la obra y los conceptos de obra que se hayan programado con el subsidio otorgado:

CD. DEL CARMEN	DIAS DE EJECUCIO: 108	PERIODO DE OBRA: 15 AGOSTO AL 30 NOV	MONTO DE LA OBRA	$ 1,400,000.00

TIPO	CLAVE	DESCRIPCION	DURACION DIAS	MONTO	AGOSTO	SEPTIEMBRE	OCTUBRE	NOVIEMBRE	TOTAL
Subcapítulo	1	ALABAÑILERIA Y ACABADOS	76C		30%	40%	30%		
				$ 641,900.00	$ 192,570.00	$ 256,760.00	$ 192,570.00		$ 641,900.00
Subcapítulo	2	COMEDOR	20C		50%	50%			
				$ 37,600.00	$ 18,800.00	$ 18,800.00			$ 37,600.00
Subcapítulo	3	IMPERMEABILIZANTES	65C			40%	40%	20%	
				$ 198,400.00		$ 79,360.00	$ 79,360.00	$ 39,680.00	$ 198,400.00
Subcapítulo	4	INSTALACIONES ELECTRICAS	42C				20%	80%	
				$ 119,000.00			$ 23,800.00	$ 95,200.00	$ 119,000.00
Subcapítulo	5	INSTALACION HIDRAULICA	22C		10%	90%			
				$ 138,200.00	$ 13,820.00	$ 124,380.00			$ 138,200.00
Subcapítulo	6	MAQUINARIA Y EQUIPO	5C					100%	
				$ 71,796.55				$ 71,796.55	$ 71,796.55
			SUBTOTAL	**$ 1,206,896.55**	$ 225,190.00	$ 479,300.00	$ 295,730.00	$ 206,676.55	**$ 1,206,896.55**
			IVA	**$ 193,103.45**	$ 36,030.40	$ 76,688.00	$ 47,316.80	$ 33,068.25	**$ 193,103.45**
			TOTAL	**$ 1,400,000.00**	$ 261,220.40	$ 555,988.00	$ 343,046.80	$ 239,744.80	**$ 1,400,000.00**

M) Catálogo de conceptos de gastos de la etapa que se construye en 2023:

CONCEPTOS	UNIDAD	CANT	P.U	IMPORTE
ALBAÑILERIA Y ACABADOS				
Suministro y aplicación de pintura Blanca en Muros Exteriores e Interiores a dos mano calidad Intermedia en Centro de Justicia para la Mujer CJM, Centro de justicia Alternativa y Refugio del CJM. Incluye: Materiales y Mano de Obra.	m2	1200.00	$85.00	$ 102,000.00
Apliacion de Masilla en muros exteriores y interiores en mal estado (Humedad u desprendi,iento de aplanados) en Centro de Justicia para la Mujer (CJM), Area del Centro de Juasticia Alternativa (CJA) incluye; preparacion de la siperficie, aditivo Adecom o similar para masilla, Materiales y mano de obra.	m2	185.00	$240.00	$ 44,400.00

Suministro y colocacion de piso ceramica 50x50 calidad intermedia uso rudo,en Centro de Justicia para la Mujer CJM incluye: Desmantelamiento de piso en mal estado y retiro fuera del lugar de los trabajos, , Material de fijacion, cortes y zoclo.	m2	550.00	$780.00	$ 429,000.00
Suministro y colocacion de ceramica para muros en baños 30x50 calidad intermedia uso rudo,en Centro de Justicia para la Mujer CJM, CJA y Refugio del CJM incluye: Desmantelamiento de piso en mal estado y retiro fuera del lugar de los trabajos, , Material de fijacion y recortes.	m3	65.00	$850.00	$ 55,250.00
Reparacion de falso plafon a base de tablarroca en Centro de Justicia para la Mujer CJM (Refugio) , Incluye: Desmantelamiento y corte de panel en mal estado, Suministro de placa nueva, angulos de fijacion, cinta , pasta redimix, lijado y pintura, materiales y mano de obra.	m2	25.00	$450.00	$ 11,250.00
COMEDOR				
Rehabilitacion de area de comedor general CJM, Incluye: Cambio de ceramica tipo porcelanato de 75x150 mts en mecetas de trabajo, cambio de tarja doble canasta, cambio de mezcladora para tarja, contracanasta . Cespol y mangueras, cambio de luminarias (3 pzas) de sobreponer tipo BOB. Materiales y mano de obra.	lote	1.00	$37,600.00	$ 37,600.00
IMPERMEABILIZANTES				
Suministro y colocacion de de impermeabilizante Acrilico en techumbre de lamina del CJA y Refugio CJM, Incluye: Retiro del inpermeabilizante existente, malla de refuerzo, impermeabilizante acrilico 10 años Mca. Fester o similar, materiales y herramienta.	m2	320.00	$430.00	$ 137,600.00
Aplicacion de sistema de Impermeabilizante Prefabricado en losa de azotea CJM (En area de filtraciones) a base de Asfalto modificado APP DE 4.00 MM de espesor reforzado con membrana de refuerzo de poliester 180 GR/M2, acabado aparente, esmaltada a fuego con resina silicon terracota, colocacion y transversal, imprimacion con compuesto asfaltico de baja viscisidad, adherido con termo fusion, incluye, mano de obra y herramientas.	m2	80.00	$760.00	$ 60,800.00

INSTALACIONES ELECTRICAS				
Suministro y colocacion de luminarias de empotrar en plafonlinea intermedia LED para areas generales del CJM, CJA y Refugio del CJM incluye, desmantelamiento de luminaria en mal estado, conexión electrica, mano de obra y herramientas.	pza	25.00	$1,800.00	$ 45,000.00
Suministro y colocacion de postes de alumbrado a base acero galvanizado, 5 metros de altura Placa base en placa de 3/8" Tubo en 2 secciones Con 1 ó 2 perchas, Cartabones de refuerzo en placa de 1/4" incluye, luminaria punta de poste con celda solar automatica, conexion, base piramidal para postes, alimentacion electrica, mano de obra y herramientas.	pza	4.00	$18,500.00	$ 74,000.00
INSTALACION HIDRAULICA				
Suministro y colocacion de inodoros para baños generales, Mca Urrea Mod Orion, Incuye: desmantelamiento de existentes, cambio de valvula de paso y manguera de alimentacion coflex, materiales y mano de obra.	pza	13.00	$3,800.00	$ 49,400.00
Suministro y colocacion de lavamanos tipo ovalin de empotrar para baños generales, Mca Urrea , Incuye: Llave mezcladora Mca Urrea. desmantelamiento de existentes, cambio de valvula de paso y manguera de alimentacion coflex, cespol, materiales y mano de obra.	pza	12.00	$7,400.00	$ 88,800.00
MAQUINARIA Y EQUIPO				
Suministro y colocacion Bomba Sumergible 5 HP para pozo de agua (suministro a edicicios), incluye: Tuberia galvanizada de 1 1/2", cable de uso rudo cal 8, accesoriospara tuberias, Instalacion, pruebas, materiales y mano de obra.	pza	1.00	$33,400.00	$ 33,400.00
Rehabilitacion de planta de emergencia general, Incluye: Chequeo general, Cambio de Arrancador, contactor, Bateria, Aceite, cables de alimentacion, mantenimiento general, ajustes y pruebas, materiales y mano de obra.	lote	1.00	$38,396.55	$ 38,396.55
			SUBTOTAL	$ 1,206,896.55
			IVA	$ 193,103.45
Son Un Millon Cuatrocientos Mil pesos 00/100 MN			**TOTAL**	**$ 1,400,000.00**

Leído por las partes y enteradas del contenido y alcance legal del Anexo Técnico, lo firman en cuatro ejemplares en la Ciudad de México, a los 5 días del mes de julio de 2023.- Por Gobernación: el Subsecretario de Derechos Humanos, Población y Migración, **Alejandro de Jesús Encinas Rodríguez**.- Rúbrica.- La Comisionada Nacional para Prevenir y Erradicar la Violencia contra las Mujeres, **Ma Fabiola Alanís Sámano**.- Rúbrica.- Por el Gobierno del Estado: la Gobernadora del Estado de Campeche, **Layda Elena Sansores San Román**.- Rúbrica.- El Secretario de Gobierno, **Aníbal Ostoa Ortega**.- Rúbrica.- El Secretario de Administración y Finanzas, **Jezrael Isaac Larracilla Pérez**.- Rúbrica.- El Fiscal General del Estado de Campeche y Titular de la Instancia Local Responsable, **Renato Sales Heredia**.- Rúbrica.

EXTRACTO de la solicitud de registro de la agrupación denominada Iglesia Cristiana Evangélica Pentecostés Dios es Amor Eterno, para constituirse en asociación religiosa.

Al margen un sello con el Escudo Nacional, que dice: Estados Unidos Mexicanos.- GOBERNACIÓN.- Secretaría de Gobernación.- Subsecretaría de Desarrollo Democrático, Participación Social y Asuntos Religiosos.- Unidad de Asuntos Religiosos, Prevención y la Reconstrucción del Tejido Social.- Dirección General de Asuntos Religiosos.

EXTRACTO DE LA SOLICITUD DE REGISTRO CONSTITUTIVO COMO ASOCIACIÓN RELIGIOSA QUE PRESENTÓ EL C. J. JESÚS MARÍN MARTÍNEZ Y FIRMANTES DE LA AGRUPACIÓN DENOMINADA IGLESIA CRISTIANA EVANGÉLICA PENTECOSTÉS DIOS ES AMOR ETERNO.

En cumplimiento a lo dispuesto por el último párrafo del artículo 7° de la Ley de Asociaciones Religiosas y Culto Público; 8° y 10 de su Reglamento, se publica el correspondiente extracto de la solicitud de registro de la agrupación denominada IGLESIA CRISTIANA EVANGÉLICA PENTECOSTÉS DIOS ES AMOR ETERNO, para constituirse en asociación religiosa; solicitud presentada en la Dirección General de Asuntos Religiosos, para su trámite respectivo; cuyos datos principales son los que a continuación se señalan:

I.- Domicilio: Calle sin nombre y sin número, en la Colonia Nueva Belem, Comunidad de Xalpatlahuac, Municipio de Tecoanapa, Estado de Guerrero, Código Postal 39270.

II.- Bienes inmuebles: Se relacionó para cumplir con su objeto un inmueble, denominado Dios es Amor Eterno, ubicado en Calle sin nombre y sin número, en la Colonia Nueva Belem, Comunidad de Xalpatlahuac, Municipio de Tecoanapa, Estado de Guerrero, Código Postal 39270, manifestado unilateralmente bajo contrato de comodato.

III.- Estatutos: Presentó estatutos, los que contienen las bases fundamentales de su doctrina, la determinación de los asociados, ministros de culto y representante, mismos que señalan como objeto, el siguiente: “Realizar cultos religiosos y enseñar el mensaje bíblico, así como proclamar el evangelio completo del Señor Jesucristo”.

IV.- Se exhiben las pruebas suficientes que acreditan que la agrupación religiosa cuenta con notorio arraigo entre la población.

V.- Representante: J. Jesús Marín Martínez.

VI.- Exhiben Relación de Asociados, para dar cumplimiento a lo dispuesto por la fracción VI del artículo 8° del Reglamento de la Ley de Asociaciones Religiosas y Culto Público.

VII.- Exhiben el convenio propuesto a la Secretaría de Relaciones Exteriores, para dar cumplimiento a lo dispuesto en la fracción I del artículo 27 de la Constitución Política de los Estados Unidos Mexicanos.

VIII.- Órgano de Dirección o Administración: De conformidad con los estatutos exhibidos, se denomina “Mesa Directiva”, integrada por las personas y cargos siguientes: J. Jesús Marín Martínez, Presidente; Estebán Morales Marín, Secretario; Margarito Cruz García, Tesorero; Javier Rodríguez Rayón, Primer Vocal; y Gloria Ramírez Suastegui, Segundo Vocal.

IX.- Ministros de culto: J. Jesús Marín Martínez y Gloria Ramírez Suastegui.

X.- Credo religioso: Cristiano Evangélico Pentecostés.

En cumplimiento a lo dispuesto por el primer párrafo del artículo 11 del Reglamento de la Ley de Asociaciones Religiosas y Culto Público, se notifica lo anterior, a efecto de que las personas físicas, asociaciones religiosas, agrupaciones religiosas o iglesias que pudieran considerarse afectadas en su esfera jurídica, comparezcan dentro del término de veinte días hábiles, contados a partir del día siguiente de esta publicación, a presentar su oposición ante esta Dirección General. Asimismo, se comunica que el expediente de la solicitud de referencia estará a la vista de los interesados para su consulta, solamente durante el término señalado.

Expedido en la Ciudad de México, a los nueve días del mes de agosto de dos mil veintitrés.- El Director General Adjunto de la Dirección General de Asuntos Religiosos, de la Secretaría de Gobernación, Lic. **Jorge Lee Galindo**.- Rúbrica.

SECRETARIA DE MARINA

ACUERDO por el que se delimita y determina el recinto portuario del Vaso II del Puerto Laguna de Cuyutlán, en Manzanillo, Colima.

JOSÉ RAFAEL OJEDA DURÁN, Secretario de Marina y MARÍA LUISA ALBORES GONZÁLEZ, Secretaria de Medio Ambiente y Recursos Naturales, con fundamento en los artículos 27, párrafos quinto y sexto y 42, fracción V de la Constitución Política de los Estados Unidos Mexicanos; 2o, fracción I, 30, fracciones IV, incisos a y b, V, inciso a), V Bis, XIV Bis, XIV Ter y 32 Bis, fracciones VIII y XLII de la Ley Orgánica de la Administración Pública Federal; 1o, 2o, fracciones I, II y III, 3o, 14 y 16 fracciones I, V y XIV de la Ley de Puertos; 1, 3, fracciones I y II, 4, 6, fracciones I, II y IV, 7, fracciones III, IV, V, VI y VII, 9, 13, 59, fracción III, 119, fracción IV, tercer párrafo y 120 de la Ley General de Bienes Nacionales; 1, 2, fracción I, 3, inciso a), 4 y 7 de la Ley de Navegación y Comercio Marítimos; 1o, 3o, 4o, 6o, fracción I y 7o de la Ley Federal del Mar; 1, 3, 4, 5 y 28 del Reglamento de la Ley de Puertos; 1, 2, fracción III, 5, 6, Apartado A, fracciones VIII y XIX y Apartado B, fracción VI, inciso e) del Reglamento Interior de la Secretaría de Marina; y 6, fracciones XXVII y XLII del Reglamento Interior de la Secretaría de Medio Ambiente y Recursos Naturales, y

CONSIDERANDO

Que corresponde a la Secretaría de Marina administrar los puertos centralizados y coordinar los de la administración paraestatal, y otorgar concesiones y permisos para la ocupación de las zonas federales dentro de los recintos portuarios, de conformidad con el artículo 30, fracción XIV Ter de la Ley Orgánica de la Administración Pública Federal, con excepción de los concesionados bajo el régimen de Administración Portuaria Integral, en términos de los artículos 20 y 38 de la Ley de Puertos, así como 28 de su Reglamento;

Que corresponde a la Secretaría de Medio Ambiente y Recursos Naturales, con fundamento en lo dispuesto por el artículo 32 Bis fracciones VIII y XLII de la Ley Orgánica de la Administración Pública Federal, llevar a cabo el despacho de los asuntos que expresamente le atribuyan las demás leyes y reglamentos específicos, contando con la facultad de ejercer la posesión y propiedad de la nación en las playas, zona federal marítimo terrestre y terrenos ganados al mar, por lo que está facultada expresamente para intervenir en todo lo relativo a la delimitación y determinación de los Recintos Portuarios;

Que el día siete de diciembre de dos mil veinte, se publicó en el Diario Oficial de la Federación el Decreto por el que se reforman, adicionan y derogan diversas disposiciones de la Ley Orgánica de la Administración Pública Federal, de la Ley de Navegación y Comercio Marítimos y de la Ley de Puertos; mediante el cual se transfirieron atribuciones de la entonces Secretaría de Comunicaciones y Transportes a la Secretaría de Marina, en materia marítima y portuaria, entre otras;

Que en el artículo 30, fracciones V y XIV Ter de la Ley Orgánica de la Administración Pública Federal, se confirieron a esta Secretaría de Marina, entre otras atribuciones, regular las comunicaciones y transportes por agua, así como formular y conducir las políticas y programas para su desarrollo, de acuerdo a las necesidades del país; adjudicar y otorgar contratos, concesiones y permisos para el establecimiento y explotación de servicios relacionados con las comunicaciones y transportes por agua, con embarcaciones o artefactos navales; administrar los puertos centralizados y coordinar los de la administración paraestatal, y otorgar concesiones y permisos para la ocupación de las zonas federales dentro de los recintos portuarios;

Que mediante Decreto Presidencial publicado en el Diario Oficial de la Federación el veintitrés de diciembre de dos mil once, se habilitó con el carácter de Puerto el lugar denominado “Laguna de Cuyutlán, ubicado en el Municipio de Manzanillo, en el Estado en el Estado de Colima, con el tipo de navegación de cabotaje y de altura.

Que se requiere **delimitar y determinar**, el recinto portuario de “Laguna de Cuyutlán”, Municipio de Manzanillo, en el Estado de Colima, con el objeto de satisfacer las necesidades de la operación portuaria y el transporte marítimo, toda vez que es de interés público generar una comunicación por transporte marítimo; y

Que el titular de la Secretaría de Marina cuenta con los planos con nomenclatura **RP-CUYU-ASPIPONAMANZANILLO-2023-01, (1/6), (2/6), (3/6), (4/6), (5/6) y (6/6)** denominados **"Delimitación y Determinación del recinto portuario en el Vaso II del Puerto Laguna de Cuyutlán, en Manzanillo, Colima"**, que establece las superficies a que se refiere este instrumento, por lo que hemos tenido a bien expedir el siguiente:

ACUERDO

PRIMERO. Se delimita y determina el recinto portuario del Vaso II del Puerto “Laguna de Cuyutlán”, en Manzanillo, Colima, conforme a los planos oficiales referidos en el último considerando del presente Acuerdo, para quedar constituido con una **Poligonal envolvente de 18,809,950.1460 m^2**, en el cual se excluyen un total de 40,763.8961 m^2 de área de tierra y 578,482.7343 m^2 de agua, resultando un **recinto portuario de 18, 190, 703.5156 m^2**.

Lo anterior se describe con las siguientes áreas que comprenden **17,909,046.8490 m^2** de área de agua, a la que se le excluyen un total 578,482.7343 m^2 de agua, desglosados como sigue: 111,749.1986 m^2 de agua de la SEMAR, 257,962.6730 m^2 de agua de C.F.E. y 208,770.8627 m^2 de FERROMEX, resultando un total del **recinto 17,330,564.1147 m^2 de agua**.

Con respecto al área de tierra de **900,903.2970 m^2** se le excluyen un total 40,763.8961 m^2 desglosados como sigue: 12,219.5069 m^2 de tierra de la SEMAR, 5,238.8968 m^2 de tierra de C.F.E. y 23,305.4924 m^2 de tierra de FERROMEX, resultando un total del **recinto portuario de 860,139.4009 m^2 de tierra**.

El área del recinto portuario de 18,190,703.5156 m^2, se desglosa de la siguiente manera:

CUADRO DE CONSTRUCCIÓN POLÍGONO DE LA POLIGONAL ENVOLVENTE

LADO		RUMBO	DISTANCIA	V	COORDENADAS	
EST	PV				Y	X
				ZF1	2,102,172.6921	579,362.8060
ZF1	ZF2	N 78°26'02.26" W	31.390	ZF2	2,102,178.9856	579,332.0539
ZF2	ZF3	N 76°17'54.78" W	45.971	ZF3	2,102,189.8744	579,287.3914
ZF3	ZF4	N 78°14'58.77" W	5.047	ZF4	2,102,190.9021	579,282.4505
ZF4	ZF5	N 34°28'52.60" W	14.337	ZF5	2,102,202.7207	579,274.3335
ZF5	ZF6	N 36°25'38.91" W	11.420	ZF6	2,102,211.9095	579,267.5522
ZF6	ZF7	N 41°52'10.54" E	28.576	ZF7	2,102,233.1893	579,286.6251
ZF7	ZF8	N 20°53'03.83" E	38.473	ZF8	2,102,269.1346	579,300.3400
ZF8	ZF9	N 04°44'49.97" W	49.026	ZF9	2,102,317.9928	579,296.2826
ZF9	ZF10	N 66°39'31.48" W	55.654	ZF10	2,102,340.0431	579,245.1837
ZF10	ZF11	N 68°54'20.11" W	26.471	ZF11	2,102,349.5703	579,220.4862
ZF11	ZF12	S 57°02'17.39" W	36.117	ZF12	2,102,329.9195	579,190.1825
ZF12	ZF13	N 56°53'39.68" W	3.198	ZF13	2,102,331.6664	579,187.5033
ZF13	ZF14	N 37°06'07.90" W	22.582	ZF14	2,102,349.6766	579,173.8812
ZF14	ZF15	N 55°03'01.83" W	28.053	ZF15	2,102,365.7469	579,150.8872
ZF15	ZF16	N 79°38'24.45" W	28.131	ZF16	2,102,370.8058	579,123.2148
ZF16	ZF17	N 76°37'40.61" W	13.589	ZF17	2,102,373.9485	579,109.9942
ZF17	ZF18	S 65°34'06.45" W	27.604	ZF18	2,102,362.5312	579,084.8617
ZF18	ZF19	S 36°45'27.07" W	28.957	ZF19	2,102,339.3318	579,067.5331
ZF19	ZF20	S 13°04'07.93" W	20.356	ZF20	2,102,319.5032	579,062.9302
ZF20	ZF21	N 75°05'54.56" W	43.031	ZF21	2,102,330.5691	579,021.3461
ZF21	ZF22	N 71°10'28.06" W	34.159	ZF22	2,102,341.5917	578,989.0145
ZF22	ZF23	N 12°30'21.41" W	5.260	ZF23	2,102,346.7266	578,987.8755
ZF23	ZF24	N 21°01'29.95" W	50.901	ZF24	2,102,394.2389	578,969.6135
ZF24	ZF25	N 20°40'03.26" W	44.151	ZF25	2,102,435.5482	578,954.0307
ZF25	ZF26	N 20°40'03.26" W	47.733	ZF26	2,102,480.2097	578,937.1834
ZF26	ZF27	N 20°40'03.26" W	12.921	ZF27	2,102,492.2988	578,932.6232
ZF27	ZF28	N 32°02'49.96" E	37.401	ZF28	2,102,524.0003	578,952.4688
ZF28	ZF29	N 32°46'04.47" E	50.149	ZF29	2,102,566.1694	578,979.6115
ZF29	ZF30	N 12°45'32.93" W	56.541	ZF30	2,102,621.3141	578,967.1242
ZF30	ZF31	N 12°45'32.93" W	45.425	ZF31	2,102,665.6174	578,957.0920
ZF31	ZF32	N 12°45'32.93" W	26.386	ZF32	2,102,691.3518	578,951.2646
ZF32	ZF33	N 12°45'32.93" W	10.907	ZF33	2,102,701.9895	578,948.8557

ZF33	ZF34	N 60°18'41.91" W	33.971	ZF34	2,102,718.8147	578,919.3441
ZF34	ZF35	N 13°20'17.80" W	40.473	ZF35	2,102,758.1956	578,910.0070
ZF35	ZF36	N 05°38'47.17" W	42.672	ZF36	2,102,800.6610	578,905.8085
ZF36	ZF37	N 00°20'11.75" E	44.291	ZF37	2,102,844.9513	578,906.0687
ZF37	ZF38	N 07°38'11.15" W	44.514	ZF38	2,102,889.0709	578,900.1533
ZF38	ZF39	N 06°46'38.76" W	34.734	ZF39	2,102,923.5618	578,896.0543
ZF39	ZF40	N 03°15'19.17" W	45.626	ZF40	2,102,969.1140	578,893.4634
ZF40	ZF41	N 07°11'05.62" W	53.829	ZF41	2,103,022.5203	578,886.7310
ZF41	ZF42	N 37°21'42.01" W	28.735	ZF42	2,103,045.3594	578,869.2933
ZF42	ZF43	N 31°51'40.81" W	31.768	ZF43	2,103,072.3406	578,852.5242
ZF43	ZF44	N 24°12'54.93" W	19.683	ZF44	2,103,090.2921	578,844.4508
ZF44	ZF45	N 27°33'28.19" E	23.910	ZF45	2,103,111.4896	578,855.5127
ZF45	ZF46	N 51°22'27.41" E	40.180	ZF46	2,103,136.5708	578,886.9026
ZF46	ZF47	N 27°48'00.89" E	42.997	ZF47	2,103,174.6048	578,906.9558
ZF47	ZF48	N 33°01'01.71" E	34.471	ZF48	2,103,203.5089	578,925.7386
ZF48	ZF49	N 19°23'36.00" E	42.618	ZF49	2,103,243.7085	578,939.8899
ZF49	ZF50	N 36°01'20.29" E	47.200	ZF50	2,103,281.8832	578,967.6482
ZF50	ZF51	N 29°12'27.82" E	51.234	ZF51	2,103,326.6035	578,992.6494
ZF51	ZF52	N 19°45'41.27" E	39.974	ZF52	2,103,364.2237	579,006.1649
ZF52	ZF53	N 42°59'49.51" E	47.516	ZF53	2,103,398.9767	579,038.5693
ZF53	ZF54	N 07°29'32.89" W	49.492	ZF54	2,103,448.0466	579,032.1157
ZF54	ZF55	N 13°18'59.58" E	42.672	ZF55	2,103,489.5711	579,041.9443
ZF55	ZF56	N 29°12'32.25" E	46.982	ZF56	2,103,530.5793	579,064.8715
ZF56	ZF57	N 23°40'09.97" E	38.636	ZF57	2,103,565.9652	579,080.3823
ZF57	ZF58	N 13°52'20.80" E	29.276	ZF58	2,103,594.3873	579,087.4016
ZF58	ZF59	N 48°37'15.99" E	40.136	ZF59	2,103,620.9188	579,117.5180
ZF59	ZF60	N 17°29'48.65" E	52.185	ZF60	2,103,670.6897	579,133.2077
ZF60	ZF61	N 08°10'40.93" E	46.054	ZF61	2,103,716.2752	579,139.7588
ZF61	ZF62	N 05°25'29.28" E	6.007	ZF62	2,103,722.2554	579,140.3267
ZF62	ZF63	N 29°15'56.49" E	7.664	ZF63	2,103,728.9414	579,144.0735
ZF63	ZF64	N 54°12'02.93" E	32.907	ZF64	2,103,748.1901	579,170.7632
ZF64	ZF65	N 08°20'31.05" E	44.176	ZF65	2,103,791.8987	579,177.1723
ZF65	ZF66	N 01°24'38.51" E	16.569	ZF66	2,103,808.4630	579,177.5802
ZF66	ZF67	N 44°23'59.71" E	39.800	ZF67	2,103,836.8994	579,205.4271
ZF67	ZF68	N 46°09'39.21" E	36.172	ZF68	2,103,861.9533	579,231.5174
ZF68	ZF69	N 47°12'15.03" E	33.967	ZF69	2,103,885.0299	579,256.4415
ZF69	ZF70	N 26°35'19.13" E	15.653	ZF70	2,103,899.0273	579,263.4474
ZF70	ZF72	S 43°49'44.12" E	46.129	ZF72	2,103,865.7496	579,295.3918
ZF72	ZF73	S 50°08'04.46" E	46.343	ZF73	2,103,836.0443	579,330.9625
ZF73	ZF74	S 54°17'40.38" E	47.285	ZF74	2,103,808.4479	579,369.3593
ZF74	ZF75	S 57°07'29.40" E	43.061	ZF75	2,103,785.0739	579,405.5243
ZF75	ZF76	S 57°07'29.30" E	21.730	ZF76	2,103,773.2787	579,423.7742
ZF76	ZF77	S 75°16'15.46" E	49.980	ZF77	2,103,760.5713	579,472.1122
ZF77	ZF78	S 75°16'14.98" E	14.036	ZF78	2,103,757.0028	579,485.6866
ZF78	ZF79	N 80°11'26.01" E	42.661	ZF79	2,103,764.2711	579,527.7242
ZF79	ZF80	N 80°11'26.22" E	38.018	ZF80	2,103,770.7482	579,565.1862
ZF80	ZF81	N 24°10'03.42" W	57.225	ZF81	2,103,822.9579	579,541.7577
ZF81	ZF82	N 30°05'39.29" W	11.334	ZF82	2,103,832.7641	579,536.0745
ZF82	ZF83	N 26°17'45.90" E	29.575	ZF83	2,103,859.2786	579,549.1766
ZF83	ZF84	N 06°24'43.28" E	43.853	ZF84	2,103,902.8572	579,554.0740

ZF84	ZF85	N 27°34'37.45" W	20.389	ZF85	2,103,920.9295	579,544.6352
ZF85	ZF86	N 28°05'49.42" E	34.049	ZF86	2,103,950.9657	579,560.6710
ZF86	ZF87	N 34°04'24.16" W	67.840	ZF87	2,104,007.1593	579,522.6632
ZF87	ZF88	S 79°46'34.40" W	54.462	ZF88	2,103,997.4925	579,469.0655
ZF88	ZF89	S 79°46'34.40" W	30.166	ZF89	2,103,992.1383	579,439.3787
ZF89	ZF90	S 81°45'01.26" W	9.035	ZF90	2,103,990.8419	579,430.4374
ZF90	ZF91	N 45°23'56.53" W	3.961	ZF91	2,103,993.6230	579,427.6173
ZF91	ZF92	N 27°29'54.73" E	20.325	ZF92	2,104,011.6516	579,437.0018
ZF92	ZF93	N 41°05'02.69" E	45.748	ZF93	2,104,046.1336	579,467.0655
ZF93	ZF94	N 06°13'56.02" W	56.574	ZF94	2,104,102.3729	579,460.9240
ZF94	ZF95	N 06°13'55.96" W	0.982	ZF95	2,104,103.3492	579,460.8174
ZF95	ZF96	N 17°17'53.79" E	22.947	ZF96	2,104,125.2586	579,467.6407
ZF96	ZF97	N 17°17'53.51" E	20.147	ZF97	2,104,144.4945	579,473.6313
ZF97	ZF98	N 05°03'11.44" E	41.925	ZF98	2,104,186.2566	579,477.3241
ZF98	ZF99	N 05°03'11.44" E	22.969	ZF99	2,104,209.1361	579,479.3472
ZF99	ZF100	N 21°49'18.51" E	42.327	ZF100	2,104,248.4305	579,495.0812
ZF100	ZF101	N 00°58'19.29" W	44.720	ZF101	2,104,293.1444	579,494.3225
ZF101	ZF102	N 00°58'19.29" W	18.382	ZF102	2,104,311.5239	579,494.0107
ZF102	ZF103	N 15°42'58.89" W	45.746	ZF103	2,104,355.5598	579,481.6192
ZF103	ZF104	N 15°42'58.89" W	19.071	ZF104	2,104,373.9175	579,476.4534
ZF104	ZF105	N 64°58'14.56" W	70.601	ZF105	2,104,403.7876	579,412.4822
ZF105	ZF106	N 56°22'08.80" W	21.641	ZF106	2,104,415.7732	579,394.4635
ZF106	ZF107	N 60°04'20.42" W	34.306	ZF107	2,104,432.8887	579,364.7319
ZF107	ZF108	S 81°46'19.48" W	39.179	ZF108	2,104,427.2818	579,325.9564
ZF108	ZF109	S 72°13'07.87" W	34.637	ZF109	2,104,416.7043	579,292.9742
ZF109	ZF110	S 68°07'36.41" W	44.219	ZF110	2,104,400.2302	579,251.9382
ZF110	ZF111	S 65°15'37.87" W	34.999	ZF111	2,104,385.5833	579,220.1512
ZF111	ZF112	S 73°21'33.82" W	18.849	ZF112	2,104,380.1856	579,202.0917
ZF112	ZF113	N 71°36'30.59" W	29.558	ZF113	2,104,389.5114	579,174.0434
ZF113	ZF114	N 78°50'12.08" W	40.627	ZF114	2,104,397.3770	579,134.1854
ZF114	ZF115	N 89°51'10.56" W	47.508	ZF115	2,104,397.4989	579,086.6773
ZF115	ZF116	N 88°24'38.44" W	42.112	ZF116	2,104,398.6669	579,044.5815
ZF116	ZF117	N 64°20'05.67" W	33.005	ZF117	2,104,412.9618	579,014.8326
ZF117	ZF118	N 64°20'05.67" W	39.581	ZF118	2,104,430.1049	578,979.1562
ZF118	ZF119	N 85°01'32.27" W	32.112	ZF119	2,104,432.8894	578,947.1650
ZF119	ZF120	N 60°03'13.14" W	30.068	ZF120	2,104,447.8989	578,921.1114
ZF120	ZF121	N 59°24'26.86" W	36.982	ZF121	2,104,466.7201	578,889.2771
ZF121	ZF122	N 45°28'55.61" W	21.048	ZF122	2,104,481.4777	578,874.2689
ZF122	ZF123	N 44°28'22.10" W	35.220	ZF123	2,104,506.6104	578,849.5946
ZF123	ZF124	N 64°52'38.23" W	39.960	ZF124	2,104,523.5755	578,813.4152
ZF124	ZF125	N 52°28'12.55" W	28.506	ZF125	2,104,540.9408	578,790.8087
ZF125	ZF126	N 67°29'15.83" W	53.202	ZF126	2,104,561.3107	578,741.6612
ZF126	ZF127	N 83°13'31.33" W	39.703	ZF127	2,104,565.9942	578,702.2359
ZF127	ZF128	S 84°36'13.93" W	31.172	ZF128	2,104,563.0627	578,671.2019
ZF128	ZF129	N 21°51'44.77" W	24.460	ZF129	2,104,585.7633	578,662.0936
ZF129	ZF130	N 05°17'58.98" W	38.866	ZF130	2,104,624.4633	578,658.5037
ZF130	ZF131	N 55°51'08.17" W	55.360	ZF131	2,104,655.5385	578,612.6881
ZF131	ZF132	N 50°40'10.52" W	34.520	ZF132	2,104,677.4168	578,585.9870
ZF132	ZF135	N 50°40'37.98" W	48.323	ZF135	2,104,708.0382	578,548.6052
ZF135	ZF136	N 86°25'38.42" W	45.331	ZF136	2,104,710.8630	578,503.3623

ZF136	ZF137	N 46°49'09.73" W	31.040	ZF137	2,104,732.1038	578,480.7279
ZF137	ZF138	N 18°05'44.11" W	44.923	ZF138	2,104,774.8050	578,466.7746
ZF138	ZF139	N 43°38'25.63" W	19.830	ZF139	2,104,789.1558	578,453.0892
ZF139	ZF140	N 41°48'27.26" W	46.163	ZF140	2,104,823.5653	578,422.3153
ZF140	ZF141	N 27°05'41.59" W	20.294	ZF141	2,104,841.6322	578,413.0720
ZF141	ZF142	N 36°23'23.66" W	37.721	ZF142	2,104,871.9975	578,390.6931
ZF142	ZF143	N 48°56'43.01" W	43.111	ZF143	2,104,900.3116	578,358.1842
ZF143	ZF144	N 48°55'05.55" W	47.013	ZF144	2,104,931.2052	578,322.7474
ZF144	ZF145	N 39°47'59.80" W	24.870	ZF145	2,104,950.3121	578,306.8282
ZF145	ZF146	N 71°58'26.03" W	36.097	ZF146	2,104,961.4822	578,272.5034
ZF146	ZF147	S 88°21'15.93" W	46.700	ZF147	2,104,960.1412	578,225.8228
ZF147	ZF148	S 68°34'18.04" W	31.487	ZF148	2,104,948.6379	578,196.5126
ZF148	ZF149	N 06°42'59.87" W	3.210	ZF149	2,104,951.8258	578,196.1372
ZF149	ZF150	N 25°39'51.43" W	14.994	ZF150	2,104,965.3402	578,189.6435
ZF150	ZF151	N 26°22'20.83" E	34.827	ZF151	2,104,996.5422	578,205.1136
ZF151	ZF152	N 53°36'42.90" W	43.014	ZF152	2,105,022.0604	578,170.4865
ZF152	ZF153	N 53°36'42.90" W	22.727	ZF153	2,105,035.5429	578,152.1913
ZF153	ZF154	N 53°36'42.90" W	25.069	ZF154	2,105,050.4151	578,132.0104
ZF154	ZF155	S 50°59'36.25" W	39.795	ZF155	2,105,025.3676	578,101.0866
ZF155	ZF156	S 47°27'57.64" W	28.749	ZF156	2,105,005.9327	578,079.9023
ZF156	ZF157	N 18°36'17.47" W	15.504	ZF157	2,105,020.6268	578,074.9557
ZF157	ZF158	N 49°47'43.20" W	50.428	ZF158	2,105,053.1789	578,036.4418
ZF158	ZF159	N 58°28'59.33" W	50.793	ZF159	2,105,079.7307	577,993.1419
ZF159	ZF160	S 88°58'46.38" W	27.788	ZF160	2,105,079.2358	577,965.3578
ZF160	ZF161	N 46°06'50.90" W	4.934	ZF161	2,105,082.6559	577,961.8021
ZF161	ZF162	N 75°58'39.41" W	48.182	ZF162	2,105,094.3304	577,915.0561
ZF162	ZF163	N 61°50'45.89" W	28.187	ZF163	2,105,107.6299	577,890.2045
ZF163	ZF164	N 17°36'34.02" W	37.370	ZF164	2,105,143.2484	577,878.8992
ZF164	ZF165	N 17°36'34.02" W	21.630	ZF165	2,105,163.8647	577,872.3556
ZF165	ZF166	N 90°00'00" W	49.574	ZF166	2,105,163.8647	577,822.7815
ZF166	ZF167	N 90°00'00" W	4.488	ZF167	2,105,163.8647	577,818.2934
ZF167	ZF168	N 10°03'21.61" W	5.892	ZF168	2,105,169.6662	577,817.2646
ZF168	ZF169	N 18°57'46.10" E	49.458	ZF169	2,105,216.4403	577,833.3363
ZF169	ZF170	N 19°00'29.11" W	29.497	ZF170	2,105,244.3286	577,823.7291
ZF170	ZF171	N 24°45'53.60" W	29.572	ZF171	2,105,271.1812	577,811.3414
ZF171	ZF172	N 45°05'22.90" W	46.276	ZF172	2,105,303.8519	577,778.5683
ZF172	ZF173	N 37°45'13.03" W	10.198	ZF173	2,105,311.9153	577,772.3242
ZF173	ZF174	N 24°15'38.62" W	36.654	ZF174	2,105,345.3325	577,757.2633
ZF174	ZF175	N 24°15'38.62" W	40.085	ZF175	2,105,381.8772	577,740.7929
ZF175	ZF176	N 26°13'13.84" W	40.229	ZF176	2,105,417.9664	577,723.0188
ZF176	ZF177	N 27°40'13.06" W	54.419	ZF177	2,105,466.1615	577,697.7476
ZF177	ZF178	S 65°00'54.77" W	56.474	ZF178	2,105,442.3080	577,646.5583
ZF178	ZF179	S 65°00'54.77" W	30.856	ZF179	2,105,429.2750	577,618.5894
ZF179	ZF180	S 65°00'54.77" W	27.636	ZF180	2,105,417.6022	577,593.5398
ZF180	ZF181	S 53°19'06.39" W	32.089	ZF181	2,105,398.4334	577,567.8055
ZF181	ZF182	N 32°05'54.43" W	5.733	ZF182	2,105,403.2904	577,564.7589
ZF182	ZF183	N 07°35'16.66" W	6.219	ZF183	2,105,409.4545	577,563.9377
ZF183	ZF184	N 44°05'24.89" E	30.768	ZF184	2,105,431.5536	577,585.3460
ZF184	ZF185	N 44°05'24.39" E	17.097	ZF185	2,105,443.8333	577,597.2416
ZF185	ZF186	N 03°31'30.47" E	43.944	ZF186	2,105,487.6943	577,599.9436

ZF186	ZF187	N 03°31'30.36" E	26.053	ZF187	2,105,513.6981	577,601.5455
ZF187	ZF188	N 83°48'09.88" E	14.089	ZF188	2,105,515.2191	577,615.5525
ZF188	ZF189	N 83°48'10.48" E	27.557	ZF189	2,105,518.1939	577,642.9488
ZF189	ZF190	N 72°26'44.65" E	46.129	ZF190	2,105,532.1067	577,686.9292
ZF190	ZF191	N 72°26'44.65" E	40.500	ZF191	2,105,544.3218	577,725.5429
ZF191	ZF192	N 30°00'25.55" E	30.243	ZF192	2,105,570.5112	577,740.6678
ZF192	ZF193	S 79°23'27.96" E	25.761	ZF193	2,105,565.7685	577,765.9882
ZF193	ZF194	S 79°23'27.68" E	41.581	ZF194	2,105,558.1133	577,806.8580
ZF194	ZF195	N 89°24'05.96" E	50.258	ZF195	2,105,558.6382	577,857.1130
ZF195	ZF196	N 85°33'00.03" E	69.537	ZF196	2,105,564.0335	577,926.4407
ZF196	ZF197	N 16°04'14.37" W	62.712	ZF197	2,105,624.2952	577,909.0804
ZF197	ZF198	N 13°03'51.45" W	15.421	ZF198	2,105,639.3175	577,905.5945
ZF198	ZF199	N 26°11'16.87" W	51.571	ZF199	2,105,685.5949	577,882.8352
ZF199	ZF200	N 26°11'16.87" W	43.565	ZF200	2,105,724.6878	577,863.6093
ZF200	ZF201	N 26°11'16.87" W	36.040	ZF201	2,105,757.0283	577,847.7042
ZF201	ZF202	N 26°11'16.87" W	40.825	ZF202	2,105,793.6628	577,829.6873
ZF202	ZF203	N 27°38'39.68" W	37.760	ZF203	2,105,827.1124	577,812.1673
ZF203	ZF204	N 27°46'45.76" W	30.356	ZF204	2,105,853.9700	577,798.0192
ZF204	ZF205	N 27°46'45.76" W	47.585	ZF205	2,105,896.0710	577,775.8413
ZF205	ZF206	N 27°46'45.76" W	40.450	ZF206	2,105,931.8586	577,756.9890
ZF206	ZF207	N 27°46'45.76" W	46.464	ZF207	2,105,972.9676	577,735.3337
ZF207	ZF208	N 27°46'45.76" W	21.120	ZF208	2,105,991.6535	577,725.4903
ZF208	ZF209	N 27°46'45.76" W	48.725	ZF209	2,106,034.7631	577,702.7810
ZF209	ZF210	N 27°46'45.76" W	44.710	ZF210	2,106,074.3199	577,681.9433
ZF210	ZF211	N 27°46'45.76" W	46.735	ZF211	2,106,115.6688	577,660.1615
ZF211	ZF212	N 27°46'45.76" W	45.202	ZF212	2,106,155.6608	577,639.0945
ZF212	ZF213	N 27°46'45.76" W	48.299	ZF213	2,106,198.3935	577,616.5837
ZF213	ZF214	N 27°46'45.76" W	39.978	ZF214	2,106,233.7643	577,597.9511
ZF214	ZF215	N 49°10'56.52" W	29.960	ZF215	2,106,253.3475	577,575.2778
ZF215	ZF216	N 40°34'01.04" W	48.253	ZF216	2,106,290.0030	577,543.8969
ZF216	ZF217	N 43°29'18.37" W	31.133	ZF217	2,106,312.5904	577,522.4709
ZF217	ZF218	N 51°35'19.97" W	32.891	ZF218	2,106,333.0258	577,496.6981
ZF218	ZF219	N 50°27'31.55" W	30.809	ZF219	2,106,352.6401	577,472.9390
ZF219	ZF220	N 61°34'58.97" W	28.033	ZF220	2,106,365.9805	577,448.2838
ZF220	ZF221	N 58°30'57.01" W	38.328	ZF221	2,106,385.9979	577,415.5981
ZF221	ZF222	N 66°53'10.45" W	25.028	ZF222	2,106,395.8228	577,392.5793
ZF222	ZF223	N 65°10'00.42" W	22.370	ZF223	2,106,405.2178	577,372.2775
ZF223	ZF224	N 81°32'51.03" W	48.991	ZF224	2,106,412.4191	577,323.8182
ZF224	ZF225	N 82°10'29.42" W	8.845	ZF225	2,106,413.6233	577,315.0558
ZF225	ZF226	N 73°32'05.99" W	32.302	ZF226	2,106,422.7786	577,284.0784
ZF226	ZF227	N 74°32'22.99" W	16.947	ZF227	2,106,427.2962	577,267.7445
ZF227	ZF228	N 48°22'40.76" W	27.453	ZF228	2,106,445.5306	577,247.2225
ZF228	ZF229	N 37°26'23.94" W	39.316	ZF229	2,106,476.7469	577,223.3213
ZF229	ZF230	S 46°28'21.90" W	41.248	ZF230	2,106,448.3393	577,193.4145
ZF230	ZF231	S 84°51'09.00" W	30.047	ZF231	2,106,445.6435	577,163.4890
ZF231	ZF232	S 87°56'09.88" W	30.858	ZF232	2,106,444.5322	577,132.6515
ZF232	ZF233	N 63°56'18.48" W	34.326	ZF233	2,106,459.6127	577,101.8158
ZF233	ZF234	N 60°06'46.37" W	22.266	ZF234	2,106,470.7077	577,082.5110
ZF234	ZF235	N 69°38'25.07" W	34.904	ZF235	2,106,482.8512	577,049.7877
ZF235	ZF236	N 53°12'16.54" W	31.735	ZF236	2,106,501.8594	577,024.3747

ZF236	ZF237	N 53°12'16.54" W	17.838	ZF237	2,106,512.5435	577,010.0905
ZF237	ZF238	N 37°15'14.24" W	20.345	ZF238	2,106,528.7372	576,997.7748
ZF238	ZF239	N 24°00'00.94" W	8.866	ZF239	2,106,536.8362	576,994.1689
ZF239	ZF240	N 90°00'00" W	6.982	ZF240	2,106,536.8362	576,987.1870
ZF240	ZF241	S 86°12'14.81" W	11.665	ZF241	2,106,536.0640	576,975.5480
ZF241	PM631	S 79°01'57.27" W	11.679	PM631	2,106,533.8420	576,964.0820
PM631	PM630	S 72°46'58.57" W	11.679	PM630	2,106,530.3850	576,952.9260
PM630	ZF244	S 69°39'25.18" W	49.074	ZF244	2,106,513.3250	576,906.9130
ZF244	ZF245	S 69°39'27.32" W	41.093	ZF245	2,106,499.0400	576,868.3833
ZF245	ZF246	S 71°17'43.64" W	10.801	ZF246	2,106,495.5762	576,858.1527
ZF246	ZF247	S 61°21'06.09" W	15.129	ZF247	2,106,488.3230	576,844.8759
ZF247	ZF248	S 61°21'06.09" W	22.830	ZF248	2,106,477.3774	576,824.8406
ZF248	ZF249	S 61°21'06.09" W	17.361	ZF249	2,106,469.0538	576,809.6045
ZF249	ZF250	S 51°32'54.82" W	25.557	ZF250	2,106,453.1609	576,789.5897
ZF250	ZF251	S 51°32'54.82" W	13.384	ZF251	2,106,444.8382	576,779.1084
ZF251	ZF252	N 87°38'56.88" W	29.658	ZF252	2,106,446.0548	576,749.4749
ZF252	ZF253	N 87°38'56.88" W	31.036	ZF253	2,106,447.3278	576,718.4650
ZF253	ZF254	S 77°30'19.50" W	52.418	ZF254	2,106,435.9874	576,667.2885
ZF254	ZF255	S 72°04'09.94" W	39.574	ZF255	2,106,423.8040	576,629.6367
ZF255	ZF256	N 86°59'24.44" W	36.855	ZF256	2,106,425.7391	576,592.8324
ZF256	ZF257	N 79°29'43.48" W	43.332	ZF257	2,106,433.6393	576,550.2262
ZF257	ZF258	N 63°22'11.21" W	47.626	ZF258	2,106,454.9868	576,507.6522
ZF258	ZF259	N 71°35'25.03" W	31.613	ZF259	2,106,464.9706	576,477.6570
ZF259	ZF260	N 78°33'09.87" W	43.083	ZF260	2,106,473.5211	576,435.4307
ZF260	ZF261	N 81°41'48.15" W	34.340	ZF261	2,106,478.4802	576,401.4510
ZF261	ZF262	S 84°43'11.72" W	30.685	ZF262	2,106,475.6565	576,370.8967
ZF262	ZF263	S 72°44'49.09" W	26.946	ZF263	2,106,467.6645	576,345.1630
ZF263	ZF264	S 67°38'26.42" W	31.933	ZF264	2,106,455.5169	576,315.6312
ZF264	ZF265	S 75°04'59.76" W	37.941	ZF265	2,106,445.7503	576,278.9687
ZF265	ZF266	S 75°04'59.76" W	23.867	ZF266	2,106,439.6065	576,255.9056
ZF266	ZF267	N 82°24'47.13" W	41.482	ZF267	2,106,445.0834	576,214.7863
ZF267	ZF268	N 82°24'47.13" W	37.479	ZF268	2,106,450.0318	576,177.6352
ZF268	ZF269	N 82°24'47.13" W	19.108	ZF269	2,106,452.5546	576,158.6940
ZF269	ZF270	N 67°39'04.92" W	39.508	ZF270	2,106,467.5771	576,122.1540
ZF270	ZF271	N 67°39'04.92" W	38.800	ZF271	2,106,482.3304	576,086.2683
ZF271	ZF272	N 67°39'04.92" W	25.245	ZF272	2,106,491.9296	576,062.9197
ZF272	ZF273	N 37°36'30.24" W	14.100	ZF273	2,106,503.0998	576,054.3149
ZF273	ZF274	N 38°10'13.18" W	46.251	ZF274	2,106,539.4616	576,025.7314
ZF274	ZF275	N 86°09'26.22" W	49.025	ZF275	2,106,542.7471	575,976.8171
ZF275	ZF276	N 88°31'27.96" W	30.338	ZF276	2,106,543.5283	575,946.4895
ZF276	ZF277	N 77°22'49.70" W	32.676	ZF277	2,106,550.6672	575,914.6029
ZF277	ZF278	N 77°22'49.70" W	22.653	ZF278	2,106,555.6163	575,892.4976
ZF278	ZF279	N 56°09'23.93" W	18.879	ZF279	2,106,566.1302	575,876.8178
ZF279	ZF280	N 88°35'13.31" W	54.382	ZF280	2,106,567.4712	575,822.4519
ZF280	ZF281	N 88°35'13.31" W	19.373	ZF281	2,106,567.9489	575,803.0853
ZF281	ZF282	N 76°37'15.02" W	43.427	ZF282	2,106,577.9977	575,760.8365
ZF282	ZF283	S 58°45'19.80" W	35.627	ZF283	2,106,559.5184	575,730.3769
ZF283	ZF284	S 88°02'27.58" W	29.682	ZF284	2,106,558.5037	575,700.7120
ZF284	ZF285	S 59°55'47.53" W	39.602	ZF285	2,106,538.6607	575,666.4398
ZF285	ZF286	S 59°03'30.49" W	42.103	ZF286	2,106,517.0130	575,630.3285

ZF286	ZF287	S 56°34'26.19" W	26.245	ZF287	2,106,502.5556	575,608.4245
ZF287	ZF288	S 47°53'30.37" W	31.320	ZF288	2,106,481.5546	575,585.1889
ZF288	ZF289	S 53°54'44.68" W	49.179	ZF289	2,106,452.5869	575,545.4462
ZF289	ZF290	S 36°29'27.63" W	52.235	ZF290	2,106,410.5928	575,514.3824
ZF290	ZF291	S 19°22'08.87" W	29.088	ZF291	2,106,383.1512	575,504.7353
ZF291	ZF292	S 45°58'20.99" E	32.625	ZF292	2,106,360.4770	575,528.1925
ZF292	ZF293	S 24°31'16.99" E	12.613	ZF293	2,106,349.0015	575,533.4274
ZF293	ZF294	S 20°14'38.89" E	10.027	ZF294	2,106,339.5939	575,536.8969
ZF294	ZF295	S 33°43'02.77" W	17.445	ZF295	2,106,325.0831	575,527.2130
ZF295	ZF296	S 04°23'11.19" W	13.914	ZF296	2,106,311.2098	575,526.1489
ZF296	ZF297	S 46°21'21.09" W	8.659	ZF297	2,106,305.2337	575,519.8831
ZF297	ZF298	S 01°21'57.12" E	22.937	ZF298	2,106,282.3034	575,520.4298
ZF298	ZF299	S 42°19'07.15" E	26.061	ZF299	2,106,263.0332	575,537.9758
ZF299	ZF300	N 88°12'45.95" E	21.795	ZF300	2,106,263.7130	575,559.7606
ZF300	ZF301	N 74°06'52.26" E	10.938	ZF301	2,106,266.7068	575,570.2805
ZF301	ZF302	S 40°20'28.07" E	6.450	ZF302	2,106,261.7907	575,574.4556
ZF302	ZF303	S 31°51'14.72" W	20.689	ZF303	2,106,244.2180	575,563.5371
ZF303	ZF304	S 36°01'05.68" E	37.364	ZF304	2,106,213.9972	575,585.5085
ZF304	ZF305	S 07°45'56.09" E	12.827	ZF305	2,106,201.2875	575,587.2417
ZF305	ZF306	S 07°34'45.83" E	22.792	ZF306	2,106,178.6948	575,590.2480
ZF306	ZF307	S 07°34'08.00" E	17.919	ZF307	2,106,160.9317	575,592.6083
ZF307	ZF308	S 40°44'39.80" E	34.647	ZF308	2,106,134.6823	575,615.2218
ZF308	ZF309	S 61°40'40.54" E	50.449	ZF309	2,106,110.7480	575,659.6316
ZF309	ZF310	S 35°53'48.76" E	46.673	ZF310	2,106,072.9392	575,686.9974
ZF310	ZF311	S 39°15'58.10" E	18.121	ZF311	2,106,058.9096	575,698.4667
ZF311	ZF312	S 67°50'01.64" E	36.303	ZF312	2,106,045.2125	575,732.0871
ZF312	ZF313	S 82°34'41.11" E	43.749	ZF313	2,106,039.5612	575,775.4692
ZF313	ZF314	S 86°37'16.29" E	16.101	ZF314	2,106,038.6123	575,791.5423
ZF314	ZF315	S 30°13'57.61" W	2.959	ZF315	2,106,036.0555	575,790.0523
ZF315	ZF316	S 43°15'05.06" W	36.135	ZF316	2,106,009.7365	575,765.2927
ZF316	ZF317	S 47°22'43.21" E	63.040	ZF317	2,105,967.0489	575,811.6805
ZF317	ZF318	S 49°06'53.45" E	11.124	ZF318	2,105,959.7674	575,820.0908
ZF318	ZF319	S 26°20'48.38" W	10.225	ZF319	2,105,950.6046	575,815.5529
ZF319	ZF320	S 19°03'13.51" W	15.678	ZF320	2,105,935.7854	575,810.4347
ZF320	ZF321	S 16°46'57.72" E	47.443	ZF321	2,105,890.3628	575,824.1336
ZF321	ZF322	S 16°18'02.99" E	43.599	ZF322	2,105,848.5164	575,836.3710
ZF322	ZF323	S 00°45'16.67" W	40.072	ZF323	2,105,808.4475	575,835.8432
ZF323	ZF324	S 31°27'20.95" W	35.772	ZF324	2,105,777.9324	575,817.1760
ZF324	ZF325	S 26°46'33.08" W	20.935	ZF325	2,105,759.2422	575,807.7447
ZF325	ZF326	S 28°11'54.28" E	6.038	ZF326	2,105,753.9205	575,810.5980
ZF326	ZF327	S 48°14'05.23" W	1.867	ZF327	2,105,752.6768	575,809.2052
ZF327	ZF328	N 38°02'41.15" W	23.706	ZF328	2,105,771.3462	575,794.5956
ZF328	ZF329	S 69°27'41.54" W	17.942	ZF329	2,105,765.0515	575,777.7940
ZF329	ZF330	S 77°29'01.31" W	17.483	ZF330	2,105,761.2625	575,760.7261
ZF330	ZF331	S 70°38'02.28" W	37.431	ZF331	2,105,748.8505	575,725.4134
ZF331	ZF332	S 70°38'02.28" W	35.603	ZF332	2,105,737.0446	575,691.8252
ZF332	ZF333	S 78°31'46.93" W	19.866	ZF333	2,105,733.0940	575,672.3558
ZF333	ZF334	N 19°37'21.98" W	19.638	ZF334	2,105,751.5919	575,665.7608
ZF334	ZF335	N 20°48'56.84" W	50.209	ZF335	2,105,798.5236	575,647.9183
ZF335	ZF336	N 21°13'29.01" W	39.627	ZF336	2,105,835.4627	575,633.5722

ZF336	ZF337	N 27°33'56.18" W	37.278	ZF337	2,105,868.5093	575,616.3211
ZF337	ZF338	N 27°33'56.18" W	33.254	ZF338	2,105,897.9885	575,600.9323
ZF338	ZF339	N 34°31'46.26" W	35.923	ZF339	2,105,927.5831	575,580.5700
ZF339	ZF340	N 36°32'55.62" W	40.287	ZF340	2,105,959.9473	575,556.5791
ZF340	ZF341	N 36°32'55.62" W	19.730	ZF341	2,105,975.7973	575,544.8298
ZF341	ZF342	N 45°51'35.34" W	34.358	ZF342	2,105,999.7245	575,520.1735
ZF342	ZF343	N 45°51'35.34" W	38.440	ZF343	2,106,026.4945	575,492.5877
ZF343	ZF344	N 45°51'35.34" W	22.044	ZF344	2,106,041.8461	575,476.7684
ZF344	ZF345	N 11°29'36.74" W	31.694	ZF345	2,106,072.9048	575,470.4530
ZF345	ZF346	N 11°29'36.74" W	36.059	ZF346	2,106,108.2409	575,463.2680
ZF346	ZF347	N 52°22'47.86" W	32.618	ZF347	2,106,128.1516	575,437.4320
ZF347	ZF348	N 52°22'47.86" W	21.694	ZF348	2,106,141.3939	575,420.2491
ZF348	ZF349	N 62°07'37.68" W	25.703	ZF349	2,106,153.4103	575,397.5279
ZF349	ZF350	N 62°07'37.68" W	6.713	ZF350	2,106,156.5487	575,391.5937
ZF350	ZF351	N 16°09'36.51" W	34.880	ZF351	2,106,190.0503	575,381.8859
ZF351	ZF352	N 33°43'02.29" W	42.823	ZF352	2,106,225.6696	575,358.1152
ZF352	ZF353	N 33°43'02.29" W	16.939	ZF353	2,106,239.7595	575,348.7123
ZF353	ZF354	N 84°55'28.00" E	15.066	ZF354	2,106,241.0924	575,363.7194
ZF354	ZF355	N 38°09'53.84" W	71.855	ZF355	2,106,297.5873	575,319.3183
ZF355	ZF356	S 74°18'53.66" W	30.858	ZF356	2,106,289.2449	575,289.6098
ZF356	ZF357	N 55°37'13.19" W	9.085	ZF357	2,106,294.3752	575,282.1116
ZF357	ZF358	N 52°43'06.45" W	25.681	ZF358	2,106,309.9310	575,261.6780
ZF358	ZF359	S 69°49'09.84" W	6.023	ZF359	2,106,307.8531	575,256.0246
ZF359	ZF360	N 54°37'30.14" W	16.571	ZF360	2,106,317.4467	575,242.5127
ZF360	ZF361	N 58°59'26.76" W	47.579	ZF361	2,106,341.9583	575,201.7334
ZF361	ZF362	N 63°09'11.29" W	30.794	ZF362	2,106,355.8651	575,174.2584
ZF362	ZF363	N 43°24'31.42" W	14.895	ZF363	2,106,366.6856	575,164.0229
ZF363	ZF364	N 25°08'16.80" W	36.610	ZF364	2,106,399.8281	575,148.4710
ZF364	ZF365	N 31°29'47.74" W	41.913	ZF365	2,106,435.5659	575,126.5738
ZF365	ZF366	N 73°18'48.79" W	36.772	ZF366	2,106,446.1245	575,091.3499
ZF366	ZF367	N 42°07'11.44" W	26.971	ZF367	2,106,466.1301	575,073.2608
ZF367	ZF368	N 56°37'00.43" W	50.018	ZF368	2,106,493.6519	575,031.4952
ZF368	ZF369	N 88°18'15.37" W	51.044	ZF369	2,106,495.1624	574,980.4733
ZF369	ZF370	S 73°56'20.38" W	46.432	ZF370	2,106,482.3165	574,935.8538
ZF370	ZF371	S 53°10'24.41" W	27.132	ZF371	2,106,466.0538	574,914.1360
ZF371	ZF372	S 21°38'44.18" W	29.047	ZF372	2,106,439.0554	574,903.4217
ZF372	ZF373	S 32°56'48.16" W	15.989	ZF373	2,106,425.6375	574,894.7257
ZF373	ZF374	S 15°16'40.89" E	5.949	ZF374	2,106,419.8984	574,896.2934
ZF374	ZF375	S 51°23'03.22" W	10.171	ZF375	2,106,413.5511	574,888.3466
ZF375	ZF376	S 80°33'08.61" W	28.775	ZF376	2,106,408.8278	574,859.9620
ZF376	ZF377	S 87°49'41.95" W	18.631	ZF377	2,106,408.1218	574,841.3439
ZF377	ZF378	N 76°31'29.02" W	31.988	ZF378	2,106,415.5758	574,810.2362
ZF378	ZF379	N 75°44'25.72" W	25.495	ZF379	2,106,421.8556	574,785.5268
ZF379	ZF380	N 75°34'39.70" W	31.016	ZF380	2,106,429.5808	574,755.4878
ZF380	ZF381	S 74°39'07.11" W	41.096	ZF381	2,106,418.7034	574,715.8574
ZF381	ZF382	S 05°46'59.22" W	24.986	ZF382	2,106,393.8444	574,713.3398
ZF382	ZF383	N 84°31'45.39" W	30.787	ZF383	2,106,396.7796	574,682.6930
ZF383	ZF384	S 86°23'30.51" W	43.401	ZF384	2,106,394.0482	574,639.3782
ZF384	ZF385	N 86°34'30.68" W	35.647	ZF385	2,106,396.1777	574,603.7948
ZF385	ZF386	N 03°50'38.76" E	25.912	ZF386	2,106,422.0318	574,605.5320

ZF386	ZF387	N 72°24'13.60" W	41.482	ZF387	2,106,434.5721	574,565.9908
ZF387	ZF388	S 56°58'48.37" W	12.803	ZF388	2,106,427.5953	574,555.2557
ZF388	ZF389	N 72°12'27.85" W	7.174	ZF389	2,106,429.7874	574,548.4249
ZF389	ZF390	N 88°40'59.07" W	23.731	ZF390	2,106,430.3328	574,524.6998
ZF390	ZF391	N 81°44'13.02" W	26.057	ZF391	2,106,434.0777	574,498.9135
ZF391	ZF392	N 88°46'59.11" W	22.387	ZF392	2,106,434.5531	574,476.5320
ZF392	ZF393	N 83°47'56.12" W	27.986	ZF393	2,106,437.5760	574,448.7102
ZF393	ZF394	S 82°46'27.76" W	32.287	ZF394	2,106,433.5150	574,416.6791
ZF394	ZF395	S 84°10'58.01" W	23.483	ZF395	2,106,431.1348	574,393.3165
ZF395	ZF396	S 82°20'07.23" W	8.092	ZF396	2,106,430.0556	574,385.2968
ZF396	ZF397	N 46°05'15.12" W	29.099	ZF397	2,106,450.2371	574,364.3343
ZF397	ZF398	N 78°48'57.22" W	47.004	ZF398	2,106,459.3541	574,318.2229
ZF398	ZF399	N 83°18'44.09" W	37.366	ZF399	2,106,463.7057	574,281.1113
ZF399	ZF400	N 86°34'49.93" W	36.072	ZF400	2,106,465.8572	574,245.1039
ZF400	ZF401	N 75°48'16.82" W	39.078	ZF401	2,106,475.4401	574,207.2196
ZF401	ZF402	S 75°17'32.58" W	20.680	ZF402	2,106,470.1897	574,187.2172
ZF402	ZF403	N 87°54'06.51" W	24.600	ZF403	2,106,471.0904	574,162.6334
ZF403	ZF404	N 82°21'40.43" W	34.491	ZF404	2,106,475.6752	574,128.4482
ZF404	ZF405	S 85°14'37.71" W	37.852	ZF405	2,106,472.5367	574,090.7270
ZF405	ZF406	S 84°39'09.46" W	19.050	ZF406	2,106,470.7614	574,071.7600
ZF406	ZF407	S 43°33'30.42" W	48.108	ZF407	2,106,435.8990	574,038.6092
ZF407	ZF408	S 07°10'14.91" W	35.582	ZF408	2,106,400.5952	574,034.1676
ZF408	ZF409	S 31°56'03.32" E	31.930	ZF409	2,106,373.4981	574,051.0565
ZF409	ZF410	N 84°46'03.36" W	6.255	ZF410	2,106,374.0685	574,044.8272
ZF410	ZF411	S 58°21'49.28" W	40.755	ZF411	2,106,352.6917	574,010.1290
ZF411	ZF412	S 01°05'14.25" E	74.289	ZF412	2,106,278.4164	574,011.5387
ZF412	ZF413	S 41°44'13.48" W	9.185	ZF413	2,106,271.5626	574,005.4242
ZF413	ZF414	S 19°24'46.54" W	34.310	ZF414	2,106,239.2031	573,994.0204
ZF414	ZF415	S 31°18'13.70" W	34.636	ZF415	2,106,209.6095	573,976.0245
ZF415	ZF416	S 33°43'54.67" W	30.726	ZF416	2,106,184.0567	573,958.9624
ZF416	ZF417	S 81°37'16.65" W	9.015	ZF417	2,106,182.7431	573,950.0438
ZF417	ZF418	S 26°18'34.88" W	20.363	ZF418	2,106,164.4891	573,941.0183
ZF418	ZF419	S 20°23'54.38" W	3.465	ZF419	2,106,161.2416	573,939.8107
ZF419	ZF420	N 83°16'08.28" W	17.642	ZF420	2,106,163.3094	573,922.2901
ZF420	ZF421	S 63°22'40.49" W	36.195	ZF421	2,106,147.0904	573,889.9327
ZF421	ZF422	S 70°30'02.80" W	7.518	ZF422	2,106,144.5809	573,882.8457
ZF422	PM423	N 36°23'38.22" W	20.000	PM423	2,106,160.6800	573,870.9790
PM423	PM424	S 56°40'37.21" W	18.918	PM424	2,106,150.2870	573,855.1710
PM424	PM425	S 44°59'19.22" W	21.244	PM425	2,106,135.2620	573,840.1520
PM425	PM426	S 03°56'07.88" W	22.846	PM426	2,106,112.4700	573,838.5840
PM426	RP426	S 40°04'56.84" E	730.099	RP426	2,105,553.8577	574,308.6870
RP426	RP427	S 49°55'03.16" W	2,054.601	RP427	2,104,230.9217	572,736.6733
RP427	RP428	S 55°55'50.65" W	43.397	RP428	2,104,206.6107	572,700.7246
RP428	ZF1081	S 21°47'43.74" E	50.836	ZF1081	2,104,159.4085	572,719.5998
ZF1081	ZF1082	S 84°52'36.35" E	11.883	ZF1082	2,104,158.3473	572,731.4355
ZF1082	ZF1083	S 64°35'51.94" E	49.368	ZF1083	2,104,137.1698	572,776.0307
ZF1083	ZF1084	S 67°18'23.02" E	35.954	ZF1084	2,104,123.2987	572,809.2012
ZF1084	ZF1085	S 67°11'01.25" E	49.979	ZF1085	2,104,103.9181	572,855.2691
ZF1085	ZF1086	S 67°11'01.25" E	30.000	ZF1086	2,104,092.2847	572,882.9216
ZF1086	ZF1087	S 67°11'01.25" E	23.778	ZF1087	2,104,083.0641	572,904.8392

ZF1087	ZF1088	S 60°59'49.53" E	35.995	ZF1088	2,104,065.6118	572,936.3202
ZF1088	ZF1089	S 61°51'50.72" E	33.752	ZF1089	2,104,049.6957	572,966.0835
ZF1089	ZF1090	S 57°59'53.45" E	35.106	ZF1090	2,104,031.0912	572,995.8548
ZF1090	ZF1091	S 67°43'45.19" E	40.324	ZF1091	2,104,015.8090	573,033.1707
ZF1091	ZF1092	S 69°23'28.36" E	50.845	ZF1092	2,103,997.9125	573,080.7615
ZF1092	ZF1093	S 62°34'10.16" E	32.026	ZF1093	2,103,983.1590	573,109.1870
ZF1093	ZF1094	S 67°28'31.19" E	66.139	ZF1094	2,103,957.8223	573,170.2807
ZF1094	ZF1095	S 73°50'49.55" E	50.636	ZF1095	2,103,943.7352	573,218.9181
ZF1095	ZF1096	S 70°44'48.64" E	41.808	ZF1096	2,103,929.9493	573,258.3879
ZF1096	ZF1097	S 69°23'52.52" E	58.353	ZF1097	2,103,909.4162	573,313.0090
ZF1097	ZF1098	S 86°56'26.33" E	49.327	ZF1098	2,103,906.7836	573,362.2657
ZF1098	ZF1099	N 88°14'31.18" E	46.890	ZF1099	2,103,908.2221	573,409.1333
ZF1099	ZF1100	S 80°31'44.02" E	34.033	ZF1100	2,103,902.6220	573,442.7027
ZF1100	ZF1101	S 71°45'41.03" E	38.418	ZF1101	2,103,890.5980	573,479.1908
ZF1101	ZF1102	S 74°22'30.62" E	49.497	ZF1102	2,103,877.2666	573,526.8589
ZF1102	ZF1103	N 82°29'38.96" E	31.540	ZF1103	2,103,881.3866	573,558.1286
ZF1103	ZF1104	S 85°03'39.79" E	37.098	ZF1104	2,103,878.1926	573,595.0893
ZF1104	ZF1105	S 82°06'17.95" E	11.630	ZF1105	2,103,876.5951	573,606.6094
ZF1105	ZF1106	S 49°43'18.02" E	24.934	ZF1106	2,103,860.4752	573,625.6319
ZF1106	ZF1107	S 61°02'44.03" E	38.274	ZF1107	2,103,841.9461	573,659.1221
ZF1107	ZF1108	S 47°30'46.07" E	32.063	ZF1108	2,103,820.2900	573,682.7662
ZF1108	ZF1109	S 47°30'46.07" E	38.395	ZF1109	2,103,794.3568	573,711.0800
ZF1109	ZF1110	S 66°53'07.50" E	51.183	ZF1110	2,103,774.2637	573,758.1543
ZF1110	ZF1111	S 66°53'07.50" E	33.047	ZF1111	2,103,761.2903	573,788.5485
ZF1111	ZF1112	S 73°43'06.66" E	42.416	ZF1112	2,103,749.3987	573,829.2636
ZF1112	ZF1113	S 73°43'06.66" E	39.145	ZF1113	2,103,738.4242	573,866.8385
ZF1113	ZF1114	S 75°25'34.64" E	39.955	ZF1114	2,103,728.3705	573,905.5082
ZF1114	ZF1115	S 76°37'04.85" E	40.415	ZF1115	2,103,719.0166	573,944.8263
ZF1115	ZF1116	S 76°37'04.85" E	39.531	ZF1116	2,103,709.8676	573,983.2836
ZF1116	ZF1117	S 76°37'04.85" E	39.000	ZF1117	2,103,700.8414	574,021.2243
ZF1117	ZF1118	S 76°37'04.85" E	41.390	ZF1118	2,103,691.2620	574,061.4905
ZF1118	ZF1119	S 76°37'04.85" E	48.491	ZF1119	2,103,680.0392	574,108.6650
ZF1119	ZF1120	S 76°37'04.85" E	37.089	ZF1120	2,103,671.4552	574,144.7470
ZF1120	ZF1121	S 76°37'04.85" E	35.230	ZF1121	2,103,663.3016	574,179.0200
ZF1121	ZF1122	N 86°53'28.57" E	40.368	ZF1122	2,103,665.4908	574,219.3287
ZF1122	ZF1123	N 86°53'28.57" E	37.263	ZF1123	2,103,667.5116	574,256.5370
ZF1123	ZF1124	N 86°53'28.57" E	37.856	ZF1124	2,103,669.5646	574,294.3369
ZF1124	ZF1125	N 86°53'28.57" E	15.352	ZF1125	2,103,670.3971	574,309.6660
ZF1125	ZF1126	S 82°52'50.59" E	41.814	ZF1126	2,103,665.2149	574,351.1577
ZF1126	ZF1127	S 82°52'50.59" E	44.606	ZF1127	2,103,659.6866	574,395.4196
ZF1127	ZF1128	S 63°00'53.22" E	44.348	ZF1128	2,103,639.5632	574,434.9393
ZF1128	ZF1129	S 63°00'53.22" E	30.428	ZF1129	2,103,625.7563	574,462.0541
ZF1129	ZF1130	S 54°10'55.44" E	46.934	ZF1130	2,103,598.2903	574,500.1116
ZF1130	ZF1131	S 53°51'56.89" E	44.605	ZF1131	2,103,571.9878	574,536.1361
ZF1131	ZF1132	S 54°38'50.16" E	47.280	ZF1132	2,103,544.6309	574,574.6983
ZF1132	ZF1133	S 56°20'02.50" E	38.515	ZF1133	2,103,523.2799	574,606.7540
ZF1133	ZF1134	S 61°28'46.45" E	42.870	ZF1134	2,103,502.8107	574,644.4216
ZF1134	ZF1135	N 90°00'00" E	41.855	ZF1135	2,103,502.8107	574,686.2771
ZF1135	ZF1136	N 90°00'00" E	18.409	ZF1136	2,103,502.8107	574,704.6864
ZF1136	ZF1137	S 68°19'15.27" E	44.013	ZF1137	2,103,486.5519	574,745.5863

ZF1137	ZF1138	S 68°19'15.27" E	40.995	ZF1138	2,103,471.4082	574,783.6812
ZF1138	ZF1139	S 68°19'15.27" E	43.297	ZF1139	2,103,455.4139	574,823.9159
ZF1139	ZF1140	S 68°19'15.27" E	38.250	ZF1140	2,103,441.2841	574,859.4603
ZF1140	ZF1141	S 68°19'15.27" E	49.653	ZF1141	2,103,422.9419	574,905.6013
ZF1141	ZF1142	S 68°19'15.27" E	42.596	ZF1142	2,103,407.2066	574,945.1843
ZF1142	ZF1143	S 80°51'17.64" E	45.982	ZF1143	2,103,399.8984	574,990.5821
ZF1143	ZF1144	S 80°51'17.64" E	41.561	ZF1144	2,103,393.2929	575,031.6144
ZF1144	ZF1145	S 74°27'51.09" E	35.610	ZF1145	2,103,383.7550	575,065.9238
ZF1145	ZF1146	S 73°56'00.84" E	37.316	ZF1146	2,103,373.4278	575,101.7819
ZF1146	ZF1147	S 73°56'00.84" E	38.974	ZF1147	2,103,362.6417	575,139.2337
ZF1147	ZF1148	S 73°56'00.84" E	40.772	ZF1148	2,103,351.3578	575,178.4137
ZF1148	ZF1149	S 73°56'00.84" E	40.372	ZF1149	2,103,340.1849	575,217.2085
ZF1149	ZF1150	S 86°57'13.10" E	41.909	ZF1150	2,103,337.9577	575,259.0580
ZF1150	ZF1151	S 86°57'12.60" E	15.733	ZF1151	2,103,337.1216	575,274.7684
ZF1151	ZF1152	S 76°57'34.27" E	43.431	ZF1152	2,103,327.3218	575,317.0793
ZF1152	ZF1153	S 59°03'24.45" E	41.194	ZF1153	2,103,306.1406	575,352.4101
ZF1153	ZF1154	S 52°24'29.49" E	38.716	ZF1154	2,103,282.5225	575,383.0879
ZF1154	ZF1155	S 49°44'16.01" E	33.669	ZF1155	2,103,260.7627	575,408.7805
ZF1155	ZF1156	S 59°29'26.59" E	45.095	ZF1156	2,103,237.8690	575,447.6319
ZF1156	ZF1157	S 76°57'18.05" E	32.566	ZF1157	2,103,230.5182	575,479.3579
ZF1157	ZF1158	S 65°16'17.10" E	36.013	ZF1158	2,103,215.4534	575,512.0682
ZF1158	ZF1159	S 43°43'52.15" E	40.318	ZF1159	2,103,186.3198	575,539.9392
ZF1159	ZF1160	S 56°34'05.23" E	34.997	ZF1160	2,103,167.0384	575,569.1456
ZF1160	ZF1161	S 72°52'22.07" E	47.858	ZF1161	2,103,152.9444	575,614.8816
ZF1161	ZF1162	S 72°52'22.07" E	36.082	ZF1162	2,103,142.3184	575,649.3638
ZF1162	ZF1163	S 72°52'22.07" E	36.034	ZF1163	2,103,131.7064	575,683.8003
ZF1163	ZF1164	S 72°52'22.07" E	30.763	ZF1164	2,103,122.6468	575,713.1995
ZF1164	ZF1165	S 72°52'22.07" E	24.121	ZF1165	2,103,115.5432	575,736.2511
ZF1165	ZF1166	S 54°46'03.90" E	37.436	ZF1166	2,103,093.9469	575,766.8292
ZF1166	ZF1167	S 83°10'53.01" E	22.722	ZF1167	2,103,091.2492	575,789.3903
ZF1167	ZF1168	N 77°54'53.38" E	17.419	ZF1168	2,103,094.8961	575,806.4231
ZF1168	ZF1169	S 69°06'13.25" E	28.706	ZF1169	2,103,084.6573	575,833.2411
ZF1169	ZF1170	N 63°27'13.59" E	16.856	ZF1170	2,103,092.1907	575,848.3204
ZF1170	ZF1171	S 74°49'15.51" E	35.703	ZF1171	2,103,082.8424	575,882.7776
ZF1171	ZF1172	S 57°44'06.16" E	18.331	ZF1172	2,103,073.0567	575,898.2782
ZF1172	ZF1173	S 78°30'38.69" E	49.747	ZF1173	2,103,063.1479	575,947.0281
ZF1173	ZF1174	S 75°39'05.08" E	43.614	ZF1174	2,103,052.3395	575,989.2816
ZF1174	ZF1175	S 62°46'54.15" E	34.903	ZF1175	2,103,036.3754	576,020.3200
ZF1175	ZF1176	S 72°46'52.72" E	29.529	ZF1176	2,103,027.6341	576,048.5259
ZF1176	ZF1177	S 34°30'20.92" E	23.914	ZF1177	2,103,007.9274	576,062.0729
ZF1177	ZF1178	S 85°37'43.58" E	26.265	ZF1178	2,103,005.9256	576,088.2612
ZF1178	ZF1179	S 08°50'00.54" E	36.081	ZF1179	2,102,970.2721	576,093.8020
ZF1179	ZF1180	N 73°02'15.03" E	33.627	ZF1180	2,102,980.0826	576,125.9661
ZF1180	ZF1181	S 68°08'33.46" E	18.820	ZF1181	2,102,973.0758	576,143.4337
ZF1181	ZF1182	S 66°21'38.90" E	23.187	ZF1182	2,102,963.7783	576,164.6751
ZF1182	ZF1183	N 82°27'33.39" E	7.022	ZF1183	2,102,964.6998	576,171.6361
ZF1183	ZF1184	S 07°40'42.35" E	25.269	ZF1184	2,102,939.6573	576,175.0124
ZF1184	ZF1185	S 76°25'22.22" E	34.760	ZF1185	2,102,931.4972	576,208.8011
ZF1185	ZF1186	S 50°35'54.54" E	26.455	ZF1186	2,102,914.7052	576,229.2430
ZF1186	ZF1187	S 72°10'46.53" E	41.844	ZF1187	2,102,901.8996	576,269.0789

ZF1187	ZF1188	S 56°46'53.73" E	21.126	ZF1188	2,102,890.3259	576,286.7529
ZF1188	ZF1189	S 34°12'48.10" E	23.995	ZF1189	2,102,870.4830	576,300.2450
ZF1189	ZF1190	S 63°27'12.97" E	34.911	ZF1190	2,102,854.8804	576,331.4755
ZF1190	ZF1191	S 71°34'02.68" E	30.657	ZF1191	2,102,845.1869	576,360.5601
ZF1191	ZF1192	S 76°20'53.46" E	32.783	ZF1192	2,102,837.4494	576,392.4168
ZF1192	ZF1193	N 83°57'02.40" E	17.475	ZF1193	2,102,839.2910	576,409.7943
ZF1193	ZF1194	S 50°28'28.88" E	23.776	ZF1194	2,102,824.1596	576,428.1337
ZF1194	ZF1195	S 70°55'33.39" E	38.964	ZF1195	2,102,811.4264	576,464.9587
ZF1195	ZF1196	S 57°35'26.72" E	34.355	ZF1196	2,102,793.0137	576,493.9621
ZF1196	ZF1197	S 77°14'11.96" E	46.546	ZF1197	2,102,782.7306	576,539.3578
ZF1197	ZF1198	S 68°37'24.10" E	38.108	ZF1198	2,102,768.8403	576,574.8444
ZF1198	ZF1199	S 67°49'42.73" E	42.976	ZF1199	2,102,752.6220	576,614.6427
ZF1199	ZF1200	S 67°49'42.73" E	35.382	ZF1200	2,102,739.2694	576,647.4089
ZF1200	ZF1201	S 82°23'51.01" E	28.822	ZF1201	2,102,735.4563	576,675.9771
ZF1201	ZF1202	N 78°41'56.64" E	20.608	ZF1202	2,102,739.4947	576,696.1855
ZF1202	ZF1203	N 71°45'11.18" E	6.927	ZF1203	2,102,741.6637	576,702.7644
ZF1203	ZF1204	S 70°47'02.18" E	17.416	ZF1204	2,102,735.9316	576,719.2099
ZF1204	ZF1205	S 80°24'39.42" E	25.683	ZF1205	2,102,731.6533	576,744.5339
ZF1205	ZF1206	S 53°27'29.78" E	34.717	ZF1206	2,102,710.9825	576,772.4264
ZF1206	ZF1207	S 55°08'08.70" E	34.585	ZF1207	2,102,691.2127	576,800.8035
ZF1207	ZF1208	S 46°39'07.43" E	40.176	ZF1208	2,102,663.6351	576,830.0191
ZF1208	ZF1209	S 89°33'18.15" E	44.791	ZF1209	2,102,663.2873	576,874.8087
ZF1209	ZF1210	S 88°50'04.73" E	24.706	ZF1210	2,102,662.7848	576,899.5094
ZF1210	ZF1211	S 74°42'14.67" E	43.297	ZF1211	2,102,651.3630	576,941.2723
ZF1211	ZF1212	S 54°30'37.55" E	30.156	ZF1212	2,102,633.8556	576,965.8261
ZF1212	ZF1213	S 57°35'12.83" E	23.678	ZF1213	2,102,621.1637	576,985.8154
ZF1213	ZF1214	S 72°32'36.52" E	55.507	ZF1214	2,102,604.5125	577,038.7663
ZF1214	ZF1215	S 47°18'28.94" E	32.757	ZF1215	2,102,582.3016	577,062.8427
ZF1215	ZF1216	S 43°22'21.67" E	40.761	ZF1216	2,102,552.6721	577,090.8352
ZF1216	ZF1217	S 66°25'57.91" E	49.851	ZF1217	2,102,532.7406	577,136.5279
ZF1217	ZF1218	S 67°37'22.26" E	50.208	ZF1218	2,102,513.6264	577,182.9548
ZF1218	ZF1219	S 67°37'22.26" E	39.869	ZF1219	2,102,498.4481	577,219.8219
ZF1219	ZF1220	S 73°30'10.88" E	31.027	ZF1220	2,102,489.6375	577,249.5718
ZF1220	ZF1221	S 73°30'10.88" E	23.362	ZF1221	2,102,483.0036	577,271.9717
ZF1221	ZF1222	S 58°02'52.19" E	42.286	ZF1222	2,102,460.6253	577,307.8511
ZF1222	ZF1223	S 58°02'52.19" E	30.980	ZF1223	2,102,444.2302	577,334.1376
ZF1223	ZF1224	S 69°13'28.51" E	51.957	ZF1224	2,102,425.8008	577,382.7162
ZF1224	ZF1225	S 69°13'28.51" E	30.000	ZF1225	2,102,415.1596	577,410.7655
ZF1225	ZF1226	S 69°13'28.51" E	34.891	ZF1226	2,102,402.7836	577,443.3878
ZF1226	ZF1227	S 57°15'25.16" E	42.904	ZF1227	2,102,379.5782	577,479.4742
ZF1227	ZF1228	S 57°15'25.16" E	30.532	ZF1228	2,102,363.0644	577,505.1547
ZF1228	ZF1229	S 66°26'18.89" E	46.778	ZF1229	2,102,344.3658	577,548.0327
ZF1229	ZF1230	S 67°25'23.11" E	50.172	ZF1230	2,102,325.1037	577,594.3596
ZF1230	ZF1231	S 67°25'23.11" E	30.000	ZF1231	2,102,313.5860	577,622.0606
ZF1231	ZF1232	S 67°25'23.11" E	30.613	ZF1232	2,102,301.8330	577,650.3274
ZF1232	ZF1233	S 58°30'01.36" E	48.440	ZF1233	2,102,276.5237	577,691.6290
ZF1233	ZF1234	S 58°30'01.36" E	50.000	ZF1234	2,102,250.3991	577,734.2612
ZF1234	ZF1235	S 58°30'01.36" E	50.000	ZF1235	2,102,224.2744	577,776.8934
ZF1235	ZF1236	S 58°30'01.36" E	30.000	ZF1236	2,102,208.5996	577,802.4727
ZF1236	ZF1237	S 58°30'01.36" E	24.875	ZF1237	2,102,195.6026	577,823.6822

ZF1237	ZF1238	S 64°58'07.08" E	51.130	ZF1238	2,102,173.9687	577,870.0100
ZF1238	ZF1239	S 64°58'07.08" E	25.000	ZF1239	2,102,163.3909	577,892.6619
ZF1239	ZF1240	S 64°58'07.08" E	14.359	ZF1240	2,102,157.3155	577,905.6720
ZF1240	ZF1241	S 65°17'21.36" E	45.056	ZF1241	2,102,138.4804	577,946.6022
ZF1241	ZF1242	S 65°17'21.36" E	25.233	ZF1242	2,102,127.9320	577,969.5248
ZF1242	ZF1243	S 68°24'22.54" E	51.872	ZF1243	2,102,108.8421	578,017.7558
ZF1243	ZF1244	S 76°00'01.54" E	37.823	ZF1244	2,102,099.6921	578,054.4556
ZF1244	ZF1246	N 52°58'01.90" E	45.640	ZF1246	2,102,127.1795	578,090.8893
ZF1246	ZF1247	S 14°48'33.21" E	33.196	ZF1247	2,102,095.0858	578,099.3743
ZF1247	ZF1248	S 26°08'11.38" E	28.229	ZF1248	2,102,069.7432	578,111.8095
ZF1248	ZF1249	S 41°46'59.04" E	34.029	ZF1249	2,102,044.3685	578,134.4837
ZF1249	ZF1250	N 76°58'18.64" E	13.280	ZF1250	2,102,047.3621	578,147.4217
ZF1250	ZF1251	S 14°08'47.58" E	10.093	ZF1251	2,102,037.5748	578,149.8885
ZF1251	ZF1252	S 20°32'22.78" E	104.077	ZF1252	2,101,940.1143	578,186.4044
ZF1252	ZF1253	S 26°28'43.85" E	50.131	ZF1253	2,101,895.2418	578,208.7564
ZF1253	ZF1254	S 11°01'00.20" W	12.807	ZF1254	2,101,882.6709	578,206.3090
ZF1254	ZF1255	S 23°37'55.13" W	67.245	ZF1255	2,101,821.0656	578,179.3534
ZF1255	ZF1256	S 22°50'01.25" W	110.616	ZF1256	2,101,719.1184	578,136.4282
ZF1256	ZF1257	S 23°14'43.58" W	145.539	ZF1257	2,101,585.3940	578,078.9883
ZF1257	ZF1258	S 22°35'18.30" W	198.518	ZF1258	2,101,402.1045	578,002.7357
ZF1258	ZF1259	S 21°14'15.87" W	175.366	ZF1259	2,101,238.6481	577,939.2112
ZF1259	ZF1260	S 25°53'03.47" W	190.452	ZF1260	2,101,067.3031	577,856.0686
ZF1260	ZF1274	S 65°29'34.73" W	180.745	ZF1274	2,100,992.3294	577,691.6072
ZF1274	ZF1275	N 51°45'07.69" W	96.745	ZF1275	2,101,052.2209	577,615.6295
ZF1275	ZF1276	N 57°41'54.86" W	83.509	ZF1276	2,101,096.8457	577,545.0439
ZF1276	ZF1277	N 61°06'15.02" W	117.521	ZF1277	2,101,153.6340	577,442.1544
ZF1277	PM882	S 28°53'44.98" W	20.000	PM882	2,101,136.1240	577,432.4900
PM882	PM883	S 61°06'15.06" E	116.926	PM883	2,101,079.6230	577,534.8590
PM883	PM884	S 57°41'54.86" E	81.875	PM884	2,101,035.8710	577,604.0640
PM884	PM885	S 51°45'07.65" E	93.838	PM885	2,100,977.7790	577,677.7590
PM885	RP694	S 21°31'30.61" W	835.250	RP694	2,100,200.7827	577,371.2977
RP694	RP695	S 73°38'28.03" E	689.111	RP695	2,100,006.6927	578,032.5107
RP695	RP696	N 22°44'23.46" E	808.290	RP696	2,100,752.1535	578,344.9531
RP696	PM1348	N 14°24'23.64" W	18.642	PM1348	2,100,770.2096	578,340.3148
PM1348	PM1349	N 80°41'54.19" E	0.566	PM1349	2,100,770.3010	578,340.8730
PM1349	PM1350	S 70°45'44.98" E	27.501	PM1350	2,100,761.2400	578,366.8380
PM1350	PM1351	S 58°15'58.07" E	25.594	PM1351	2,100,747.7780	578,388.6060
PM1351	PM1352	S 69°33'46.33" E	25.941	PM1352	2,100,738.7200	578,412.9140
PM1352	PM1353	S 87°37'24.56" E	26.045	PM1353	2,100,737.6400	578,438.9370
PM1353	PM1354	N 80°54'24.24" E	24.987	PM1354	2,100,741.5890	578,463.6100
PM1354	PM1355	S 88°06'21.14" E	26.170	PM1355	2,100,740.7240	578,489.7660
PM1355	PM1356	S 82°38'27.29" E	25.295	PM1356	2,100,737.4840	578,514.8528
PM1356	PM1357	S 74°22'46.39" E	25.832	PM1357	2,100,730.5285	578,539.7304
PM1357	PM1358	S 74°22'45.04" E	24.921	PM1358	2,100,723.8180	578,563.7310
PM1358	ZF1359	N 14°58'05.09" E	20.000	ZF1359	2,100,743.1394	578,568.8966
ZF1359	ZF1360	N 75°01'55.22" W	24.699	ZF1360	2,100,749.5186	578,545.0358
ZF1360	ZF1361	N 73°44'58.40" W	27.156	ZF1361	2,100,757.1180	578,518.9643
ZF1361	ZF1362	N 82°38'18.57" W	27.812	ZF1362	2,100,760.6815	578,491.3815
ZF1362	ZF1363	N 88°06'21.14" W	29.049	ZF1363	2,100,761.6417	578,462.3485
ZF1363	ZF1364	S 80°54'24.24" W	24.902	ZF1364	2,100,757.7061	578,437.7595

ZF1364	ZF1365	N 87°37'24.56" W	20.858	ZF1365	2,100,758.5710	578,416.9191
ZF1365	ZF1366	N 69°33'46.33" W	20.784	ZF1366	2,100,765.8284	578,397.4432
ZF1366	ZF1367	N 58°15'57.89" W	25.806	ZF1367	2,100,779.4017	578,375.4951
ZF1367	ZF1368	N 70°45'45.20" W	34.775	ZF1368	2,100,790.8595	578,342.6620
ZF1368	ZF1369	S 80°42'33.49" W	38.667	ZF1369	2,100,784.6170	578,304.5023
ZF1369	ZF1370	S 35°11'19.67" W	104.691	ZF1370	2,100,699.0574	578,244.1717
ZF1370	ZF1371	N 18°53'23.25" E	67.160	ZF1371	2,100,762.6008	578,265.9148
ZF1371	ZF1372	N 16°07'49.74" E	98.085	ZF1372	2,100,856.8241	578,293.1653
ZF1372	ZF1373	N 15°03'55.68" E	176.878	ZF1373	2,101,027.6225	578,339.1398
ZF1373	ZF1374	N 19°51'47.35" E	51.517	ZF1374	2,101,076.0747	578,356.6440
ZF1374	ZF1375	N 24°33'00.26" E	102.821	ZF1375	2,101,169.6007	578,399.3650
ZF1375	ZF1376	N 20°52'57.23" E	53.936	ZF1376	2,101,219.9934	578,418.5906
ZF1376	ZF1377	N 22°10'47.12" E	116.599	ZF1377	2,101,327.9647	578,462.6084
ZF1377	ZF1378	N 22°56'04.17" E	55.135	ZF1378	2,101,378.7412	578,484.0932
ZF1378	ZF1379	N 22°25'54.70" E	83.071	ZF1379	2,101,455.5268	578,515.7919
ZF1379	ZF1394	S 41°34'23.71" E	56.654	ZF1394	2,101,413.1434	578,553.3863
ZF1394	ZF1395	S 41°18'18.53" E	22.162	ZF1395	2,101,396.4952	578,568.0147
ZF1395	ZF1396	S 73°08'17.76" E	52.746	ZF1396	2,101,381.1954	578,618.4935
ZF1396	ZF1397	S 67°21'44.94" E	44.513	ZF1397	2,101,364.0623	578,659.5774
ZF1397	ZF1398	S 68°04'39.06" E	34.569	ZF1398	2,101,351.1557	578,691.6472
ZF1398	ZF1399	S 87°56'44.30" E	41.696	ZF1399	2,101,349.6610	578,733.3160
ZF1399	ZF1400	N 40°54'22.01" E	48.474	ZF1400	2,101,386.2968	578,765.0577
ZF1400	ZF1401	N 20°39'22.51" E	38.010	ZF1401	2,101,421.8632	578,778.4661
ZF1401	ZF1402	N 31°28'42.65" E	18.967	ZF1402	2,101,438.0392	578,788.3705
ZF1402	ZF1403	N 57°18'20.84" E	32.061	ZF1403	2,101,455.3569	578,815.3515
ZF1403	ZF1404	N 26°14'01.15" E	45.933	ZF1404	2,101,496.5584	578,835.6553
ZF1404	ZF1405	N 25°09'42.63" E	43.052	ZF1405	2,101,535.5254	578,853.9600
ZF1405	ZF1406	N 25°05'56.84" E	33.447	ZF1406	2,101,565.8146	578,868.1480
ZF1406	ZF1407	N 29°28'44.54" E	38.347	ZF1407	2,101,599.1971	578,887.0188
ZF1407	ZF1408	N 39°15'05.41" E	46.152	ZF1408	2,101,634.9360	578,916.2203
ZF1408	ZF1409	N 27°20'52.28" E	45.756	ZF1409	2,101,675.5780	578,937.2402
ZF1409	ZF1410	N 27°54'16.03" E	43.942	ZF1410	2,101,714.4110	578,957.8050
ZF1410	ZF1411	N 27°28'04.38" E	39.699	ZF1411	2,101,749.6343	578,976.1160
ZF1411	ZF1412	N 26°49'08.24" E	49.169	ZF1412	2,101,793.5143	578,998.2996
ZF1412	ZF1413	N 12°49'57.70" E	51.460	ZF1413	2,101,843.6889	579,009.7291
ZF1413	ZF1414	N 09°17'15.15" E	21.233	ZF1414	2,101,864.6440	579,013.1560
ZF1414	ZF1415	N 23°46'58.11" E	30.791	ZF1415	2,101,892.8200	579,025.5730
ZF1415	ZF1416	N 26°17'40.34" E	38.666	ZF1416	2,101,927.4851	579,042.7015
ZF1416	ZF1417	N 25°48'34.82" E	35.950	ZF1417	2,101,959.8487	579,058.3533
ZF1417	ZF1418	N 52°15'48.83" E	27.494	ZF1418	2,101,976.6761	579,080.0969
ZF1418	ZF1419	N 67°51'54.64" E	7.766	ZF1419	2,101,979.6022	579,087.2905
ZF1419	ZF1420	N 89°24'37.00" E	42.090	ZF1420	2,101,980.0354	579,129.3787
ZF1420	ZF1421	S 81°07'56.72" E	60.291	ZF1421	2,101,970.7415	579,188.9491
ZF1421	ZF1422	S 81°19'37.71" E	25.805	ZF1422	2,101,966.8503	579,214.4588
ZF1422	ZF1423	N 82°25'01.86" E	53.321	ZF1423	2,101,973.8865	579,267.3135
ZF1423	ZF1424	N 67°10'04.18" E	31.401	ZF1424	2,101,986.0709	579,296.2536
ZF1424	ZF1425	N 65°32'31.70" E	32.274	ZF1425	2,101,999.4333	579,325.6319
ZF1425	ZF1426	N 61°08'53.64" E	36.735	ZF1426	2,102,017.1597	579,357.8072
ZF1426	ZF1427	N 58°02'06.60" E	30.322	ZF1427	2,102,033.2123	579,383.5319
ZF1427	ZF1	N 08°27'07.09" W	141.011	ZF1	2,102,172.6921	579,362.8060
SUPERFICIE = 18,809,950.1460 m^2						

CUADRO DE CONSTRUCCIÓN POLÍGONO DE TIERRA ZFMT ISLETA A1

LADO		RUMBO	DISTANCIA	V	COORDENADAS	
EST	PV				Y	X
				PM1466	2,103,896.6400	576,497.9500
PM1466	PM1467	N 17°55'31.40" E	17.103	PM1467	2,103,912.9130	576,503.2140
PM1467	PM1468	N 16°12'29.46" E	18.988	PM1468	2,103,931.1460	576,508.5140
PM1468	PM1469	N 14°40'56.57" W	25.787	PM1469	2,103,956.0910	576,501.9780
PM1469	PM1470	N 49°28'40.97" W	24.751	PM1470	2,103,972.1730	576,483.1630
PM1470	PM1471	N 03°54'58.28" W	22.431	PM1471	2,103,994.5520	576,481.6310
PM1471	PM1472	N 06°46'31.95" W	24.809	PM1472	2,104,019.1880	576,478.7040
PM1472	PM1473	N 24°31'13.05" E	35.220	PM1473	2,104,051.2320	576,493.3210
PM1473	PM1474	N 05°23'41.88" W	50.829	PM1474	2,104,101.8360	576,488.5420
PM1474	PM1475	N 03°37'22.08" W	45.151	PM1475	2,104,146.8970	576,485.6890
PM1475	PM1476	N 50°06'11.84" E	50.709	PM1476	2,104,179.4220	576,524.5930
PM1476	PM1477	N 43°52'26.98" E	34.441	PM1477	2,104,204.2490	576,548.4630
PM1477	PM1478	N 26°06'38.38" E	13.647	PM1478	2,104,216.5030	576,554.4690
PM1478	PM1479	N 26°17'58.29" W	38.794	PM1479	2,104,251.2810	576,537.2810
PM1479	PM1480	N 35°08'30.39" W	18.085	PM1480	2,104,266.0700	576,526.8710
PM1480	PM1481	N 39°49'38.94" W	20.087	PM1481	2,104,281.4960	576,514.0060
PM1481	PM1482	N 00°00'11.30" E	18.257	PM1482	2,104,299.7530	576,514.0070
PM1482	PM1483	N 65°15'05.18" W	32.520	PM1483	2,104,313.3670	576,484.4740
PM1483	PM1484	S 79°22'56.79" W	33.563	PM1484	2,104,307.1830	576,451.4860
PM1484	PM1485	S 83°34'33.93" W	30.156	PM1485	2,104,303.8090	576,421.5190
PM1485	PM1486	S 78°01'22.43" W	31.529	PM1486	2,104,297.2660	576,390.6760
PM1486	PM1487	S 49°31'54.19" W	27.752	PM1487	2,104,279.2540	576,369.5630
PM1487	PM1488	S 25°03'48.01" W	28.396	PM1488	2,104,253.5320	576,357.5340
PM1488	PM1489	S 10°06'42.39" W	28.428	PM1489	2,104,225.5460	576,352.5430
PM1489	PM1490	S 12°14'53.41" W	21.990	PM1490	2,104,204.0570	576,347.8780
PM1490	PM1491	S 57°43'06.29" W	15.018	PM1491	2,104,196.0360	576,335.1810
PM1491	PM1492	S 53°49'47.60" W	21.632	PM1492	2,104,183.2690	576,317.7180
PM1492	PM1493	S 34°07'04.89" W	21.537	PM1493	2,104,165.4390	576,305.6380
PM1493	PM1494	S 25°36'02.40" W	27.607	PM1494	2,104,140.5420	576,293.7090
PM1494	PM1495	S 30°51'55.29" W	15.179	PM1495	2,104,127.5130	576,285.9220
PM1495	PM1496	S 20°49'05.86" W	22.068	PM1496	2,104,106.8860	576,278.0790
PM1496	PM1497	S 12°09'52.58" W	32.370	PM1497	2,104,075.2430	576,271.2580
PM1497	PM1498	S 45°06'31.74" E	27.179	PM1498	2,104,056.0610	576,290.5130
PM1498	PM1499	S 49°18'19.07" E	24.151	PM1499	2,104,040.3140	576,308.8240
PM1499	PM1500	S 43°40'50.51" E	24.938	PM1500	2,104,022.2790	576,326.0470
PM1500	PM1501	S 47°28'29.14" E	22.845	PM1501	2,104,006.8380	576,342.8830
PM1501	PM1502	S 09°41'12.25" W	18.804	PM1502	2,103,988.3020	576,339.7190
PM1502	PM1503	S 51°04'57.02" W	17.571	PM1503	2,103,977.2640	576,326.0480
PM1503	PM1504	S 68°57'30.50" W	15.360	PM1504	2,103,971.7490	576,311.7120
PM1504	PM1505	S 73°31'55.40" W	13.073	PM1505	2,103,968.0430	576,299.1750
PM1505	PM1506	S 71°34'44.09" W	14.377	PM1506	2,103,963.5000	576,285.5350
PM1506	PM1507	S 38°54'26.10" W	20.866	PM1507	2,103,947.2630	576,272.4300
PM1507	PM1508	S 01°54'46.24" E	11.894	PM1508	2,103,935.3760	576,272.8270
PM1508	PM1509	S 05°21'52.57" W	15.028	PM1509	2,103,920.4140	576,271.4220
PM1509	PM1510	S 25°18'31.46" E	15.869	PM1510	2,103,906.0680	576,278.2060
PM1510	PM1511	S 18°58'26.73" E	12.871	PM1511	2,103,893.8960	576,282.3910
PM1511	PM1512	S 34°50'39.25" E	12.324	PM1512	2,103,883.7820	576,289.4320
PM1512	PM1513	S 58°38'05.66" E	10.406	PM1513	2,103,878.3660	576,298.3170

PM1513	PM1514	S 69°49'21.16" E	14.684	PM1514	2,103,873.3010	576,312.1000
PM1514	PM1515	S 81°11'30.47" E	18.677	PM1515	2,103,870.4410	576,330.5570
PM1515	PM1516	N 77°00'16.77" E	17.797	PM1516	2,103,874.4430	576,347.8980
PM1516	PM1517	N 74°28'31.43" E	31.141	PM1517	2,103,882.7780	576,377.9030
PM1517	PM1518	N 55°22'17.15" E	27.211	PM1518	2,103,898.2410	576,400.2940
PM1518	PM1519	N 62°23'01.43" E	18.794	PM1519	2,103,906.9530	576,416.9470
PM1519	PM1520	S 78°37'46.21" E	22.820	PM1520	2,103,902.4540	576,439.3190
PM1520	PM1521	S 71°12'52.25" E	25.327	PM1521	2,103,894.2980	576,463.2970
PM1521	PM1522	S 86°43'29.89" E	17.627	PM1522	2,103,893.2910	576,480.8950
PM1522	PM1466	N 78°53'25.74" E	17.381	PM1466	2,103,896.6400	576,497.9500
SUPERFICIE = 79,718.3917 m^2						

CUADRO DE CONSTRUCCIÓN POLÍGONO DE TIERRA ZFMT ISLETA A2

LADO		RUMBO	DISTANCIA	V	COORDENADAS	
EST	PV				Y	X
				PM1581	2,103,532.4600	576,932.2290
PM1581	PM1582	N 36°38'54.67" E	15.632	PM1582	2,103,545.0020	576,941.5600
PM1582	PM1583	N 04°46'12.95" E	15.091	PM1583	2,103,560.0410	576,942.8150
PM1583	PM1584	N 20°03'20.93" E	18.245	PM1584	2,103,577.1800	576,949.0720
PM1584	PM1585	N 25°03'30.87" E	33.052	PM1585	2,103,607.1210	576,963.0710
PM1585	PM1586	N 34°01'03.46" E	20.667	PM1586	2,103,624.2510	576,974.6330
PM1586	PM1587	N 11°47'08.71" E	7.226	PM1587	2,103,631.3250	576,976.1090
PM1587	PM1588	N 21°43'05.52" W	9.718	PM1588	2,103,640.3530	576,972.5130
PM1588	PM1589	N 16°58'04.62" W	10.314	PM1589	2,103,650.2180	576,969.5030
PM1589	PM1590	N 13°51'22.09" E	8.564	PM1590	2,103,658.5330	576,971.5540
PM1590	PM1591	N 01°04'15.92" W	10.111	PM1591	2,103,668.6420	576,971.3650
PM1591	PM1592	N 39°20'48.75" W	21.255	PM1592	2,103,685.0790	576,957.8890
PM1592	PM1593	N 55°16'12.27" W	8.650	PM1593	2,103,690.0070	576,950.7800
PM1593	PM1594	N 54°46'41.45" W	13.685	PM1594	2,103,697.9000	576,939.6000
PM1594	PM1595	N 51°52'43.70" W	15.450	PM1595	2,103,707.4380	576,927.4450
PM1595	PM1596	N 60°00'51.94" W	17.952	PM1596	2,103,716.4100	576,911.8960
PM1596	PM1597	N 50°08'00.30" W	15.150	PM1597	2,103,726.1210	576,900.2680
PM1597	PM1598	N 38°02'23.83" W	13.281	PM1598	2,103,736.5810	576,892.0840
PM1598	PM1599	N 49°46'35.70" W	13.519	PM1599	2,103,745.3110	576,881.7620
PM1599	PM1600	N 33°43'31.92" W	8.065	PM1600	2,103,752.0190	576,877.2840
PM1600	PM1601	N 55°28'32.22" W	13.581	PM1601	2,103,759.7160	576,866.0950
PM1601	PM1602	N 56°19'10.92" W	21.150	PM1602	2,103,771.4450	576,848.4950
PM1602	PM1603	S 89°48'46.16" W	11.938	PM1603	2,103,771.4060	576,836.5570
PM1603	PM1604	S 80°11'54.15" W	21.376	PM1604	2,103,767.7670	576,815.4930
PM1604	PM1605	S 21°10'31.68" W	26.568	PM1605	2,103,742.9930	576,805.8960
PM1605	PM1606	S 18°46'31.60" E	23.892	PM1606	2,103,720.3720	576,813.5860
PM1606	PM1607	S 37°21'16.58" E	33.287	PM1607	2,103,693.9120	576,833.7830
PM1607	PM1608	S 24°50'13.97" E	26.045	PM1608	2,103,670.2760	576,844.7230
PM1608	PM1609	S 01°08'52.42" E	29.551	PM1609	2,103,640.7310	576,845.3150
PM1609	PM1610	S 02°44'37.07" W	39.965	PM1610	2,103,600.8120	576,843.4020
PM1610	PM1611	S 27°07'04.53" E	25.027	PM1611	2,103,578.5360	576,854.8100
PM1611	PM1612	S 40°59'59.17" E	19.370	PM1612	2,103,563.9170	576,867.5180
PM1612	PM1613	S 59°08'41.21" E	15.119	PM1613	2,103,556.1630	576,880.4970
PM1613	PM1614	S 51°48'08.11" E	16.519	PM1614	2,103,545.9480	576,893.4790
PM1614	PM1615	S 65°48'23.57" E	12.418	PM1615	2,103,540.8590	576,904.8060
PM1615	PM1581	S 72°58'17.20" E	28.680	PM1581	2,103,532.4600	576,932.2290
SUPERFICIE = 22,899.0391 m^2						

CUADRO DE CONSTRUCCIÓN POLÍGONO TIERRA ZFMT ISLETA A3

LADO		RUMBO	DISTANCIA	V	COORDENADAS	
EST	PV				Y	X
				PM1650	2,104,038.9280	577,380.8840
PM1650	PM1651	N 80°29'29.22" W	20.987	PM1651	2,104,042.3950	577,360.1850
PM1651	PM1652	S 83°36'44.56" W	43.621	PM1652	2,104,037.5420	577,316.8350
PM1652	PM1653	S 77°04'51.91" W	37.214	PM1653	2,104,029.2220	577,280.5630
PM1653	PM1654	S 86°30'26.32" W	30.466	PM1654	2,104,027.3660	577,250.1540
PM1654	PM1655	S 80°03'08.25" W	35.960	PM1655	2,104,021.1540	577,214.7350
PM1655	PM1656	S 84°02'51.23" W	22.159	PM1656	2,104,018.8560	577,192.6950
PM1656	PM1657	S 71°36'22.57" W	20.659	PM1657	2,104,012.3370	577,173.0910
PM1657	PM1658	S 71°29'01.75" W	25.427	PM1658	2,104,004.2620	577,148.9800
PM1658	PM1659	S 29°38'11.15" W	27.260	PM1659	2,103,980.5680	577,135.5000
PM1659	PM1660	S 32°03'11.51" W	43.440	PM1660	2,103,943.7500	577,112.4460
PM1660	PM1661	S 31°08'09.60" W	45.354	PM1661	2,103,904.9300	577,088.9950
PM1661	PM1662	S 06°08'27.10" W	33.298	PM1662	2,103,871.8230	577,085.4330
PM1662	PM1663	S 10°00'36.66" W	30.123	PM1663	2,103,842.1590	577,080.1970
PM1663	PM1664	S 13°00'07.16" E	18.059	PM1664	2,103,824.5630	577,084.2600
PM1664	PM1665	S 03°11'38.51" W	15.220	PM1665	2,103,809.3670	577,083.4120
PM1665	PM1666	S 11°19'34.35" E	33.137	PM1666	2,103,776.8750	577,089.9200
PM1666	PM1667	S 06°05'32.57" W	48.129	PM1667	2,103,729.0180	577,084.8120
PM1667	PM1668	S 05°12'58.59" W	25.408	PM1668	2,103,703.7150	577,082.5020
PM1668	PM1669	S 48°36'29.87" E	54.874	PM1669	2,103,667.4320	577,123.6690
PM1669	PM1670	S 39°49'26.61" E	32.936	PM1670	2,103,642.1370	577,144.7620
PM1670	PM1671	S 49°16'22.89" E	40.893	PM1671	2,103,615.4560	577,175.7520
PM1671	PM1672	S 38°37'31.48" E	42.664	PM1672	2,103,582.1250	577,202.3840
PM1672	PM1673	S 44°53'16.38" E	39.027	PM1673	2,103,554.4750	577,229.9260
PM1673	PM1674	S 87°24'31.72" E	28.821	PM1674	2,103,553.1720	577,258.7180
PM1674	PM1675	S 86°22'31.32" E	36.334	PM1675	2,103,550.8750	577,294.9790
PM1675	PM1676	S 53°39'25.79" E	51.985	PM1676	2,103,520.0680	577,336.8520
PM1676	PM1677	S 55°30'09.74" E	42.050	PM1677	2,103,496.2520	577,371.5080
PM1677	PM1678	N 87°59'51.36" E	24.012	PM1678	2,103,497.0910	577,395.5050
PM1678	PM1679	N 68°13'39.74" E	25.580	PM1679	2,103,506.5790	577,419.2600
PM1679	PM1680	N 89°34'33.46" E	22.025	PM1680	2,103,506.7420	577,441.2840
PM1680	PM1681	S 83°46'57.25" E	13.195	PM1681	2,103,505.3130	577,454.4010
PM1681	PM1682	N 87°40'35.38" E	13.714	PM1682	2,103,505.8690	577,468.1040
PM1682	PM1683	N 85°52'51.72" E	40.026	PM1683	2,103,508.7440	577,508.0270
PM1683	PM1684	N 74°04'18.94" E	21.805	PM1684	2,103,514.7280	577,528.9950
PM1684	PM1685	N 74°27'09.53" E	23.885	PM1685	2,103,521.1300	577,552.0060
PM1685	PM1686	N 74°56'36.43" E	21.207	PM1686	2,103,526.6390	577,572.4850
PM1686	PM1687	N 73°02'47.71" E	24.291	PM1687	2,103,533.7220	577,595.7200
PM1687	PM1688	N 73°41'53.18" E	16.822	PM1688	2,103,538.4440	577,611.8660
PM1688	PM1689	N 72°33'52.54" E	14.448	PM1689	2,103,542.7730	577,625.6500
PM1689	PM1690	N 62°07'13.54" E	15.147	PM1690	2,103,549.8560	577,639.0390
PM1690	PM1691	N 51°11'40.77" E	20.720	PM1691	2,103,562.8410	577,655.1860
PM1691	PM1692	N 52°14'39.55" E	19.923	PM1692	2,103,575.0400	577,670.9380
PM1692	PM1693	N 47°57'37.75" E	21.741	PM1693	2,103,589.5990	577,687.0850
PM1693	PM1694	N 35°13'41.50" E	15.065	PM1694	2,103,601.9050	577,695.7750
PM1694	PM1695	N 23°02'32.81" E	17.105	PM1695	2,103,617.6450	577,702.4700
PM1695	PM1696	N 15°57'24.40" E	20.054	PM1696	2,103,636.9260	577,707.9830
PM1696	PM1697	N 19°44'15.59" E	22.158	PM1697	2,103,657.7820	577,715.4660

PM1697	PM1698	N 20°01'51.18" E	17.315	PM1698	2,103,674.0500	577,721.3970
PM1698	PM1699	N 11°51'07.92" E	24.928	PM1699	2,103,698.4470	577,726.5170
PM1699	PM1700	N 08°40'45.79" E	23.485	PM1700	2,103,721.6630	577,730.0610
PM1700	PM1701	N 14°02'43.68" W	21.093	PM1701	2,103,742.1250	577,724.9420
PM1701	PM1702	N 17°39'47.32" W	27.256	PM1702	2,103,768.0960	577,716.6720
PM1702	PM1703	N 13°26'53.70" W	26.470	PM1703	2,103,793.8400	577,710.5160
PM1703	PM1704	N 20°44'26.52" W	35.009	PM1704	2,103,826.5800	577,698.1180
PM1704	PM1705	N 36°07'52.01" W	30.495	PM1705	2,103,851.2100	577,680.1370
PM1705	PM1706	N 38°07'06.46" W	22.497	PM1706	2,103,868.9090	577,666.2500
PM1706	PM1707	N 57°22'38.74" W	20.872	PM1707	2,103,880.1610	577,648.6710
PM1707	PM1708	N 51°40'23.39" W	23.622	PM1708	2,103,894.8100	577,630.1400
PM1708	PM1709	N 33°01'11.53" W	19.823	PM1709	2,103,911.4310	577,619.3380
PM1709	PM1710	N 23°33'37.40" W	22.874	PM1710	2,103,932.3980	577,610.1950
PM1710	PM1711	N 57°47'54.87" W	18.929	PM1711	2,103,942.4850	577,594.1780
PM1711	PM1712	N 47°18'30.18" W	17.310	PM1712	2,103,954.2220	577,581.4550
PM1712	PM1713	S 83°41'11.75" W	18.187	PM1713	2,103,952.2220	577,563.3780
PM1713	PM1714	S 86°25'27.12" W	20.058	PM1714	2,103,950.9710	577,543.3590
PM1714	PM1715	N 76°06'05.52" W	30.662	PM1715	2,103,958.3360	577,513.5950
PM1715	PM1716	N 42°07'41.83" W	23.909	PM1716	2,103,976.0680	577,497.5570
PM1716	PM1717	N 66°27'57.48" W	32.207	PM1717	2,103,988.9280	577,468.0290
PM1717	PM1718	S 56°08'49.18" W	16.287	PM1718	2,103,979.8550	577,454.5030
PM1718	PM1719	N 67°22'47.35" W	41.753	PM1719	2,103,995.9140	577,415.9620
PM1719	PM1720	N 11°21'02.11" W	16.584	PM1720	2,104,012.1740	577,412.6980
PM1720	PM1721	N 67°25'34.56" W	20.541	PM1721	2,104,020.0590	577,393.7310
PM1721	PM1650	N 34°14'56.68" W	22.827	PM1650	2,104,038.9280	577,380.8840
PM1650	ZF1723	S 32°37'47.05" W	21.747	ZF1723	2,104,020.6135	577,369.1580
SUPERFICIE = 264,290.2524 m^2						

CUADRO DE CONSTRUCCIÓN TIERRA ESCOLLERA OESTE

LADO		RUMBO	DISTANCIA	V	COORDENADAS	
EST	PV				Y	X
				ZF1260	2,101,067.3031	577,856.0686
ZF1260	ZF1261	S 27°45'46.92" W	164.335	ZF1261	2,100,921.8864	577,779.5189
ZF1261	ZF1262	S 26°47'09.02" W	145.522	ZF1262	2,100,791.9789	577,713.9382
ZF1262	ZF1263	S 21°50'43.80" W	122.627	ZF1263	2,100,678.1577	577,668.3081
ZF1263	ZF1264	S 25°10'09.97" W	57.891	ZF1264	2,100,625.7631	577,643.6872
ZF1264	ZF1265	S 42°21'16.52" W	19.221	ZF1265	2,100,611.5592	577,630.7379
ZF1265	ZF1266	S 73°31'39.92" W	11.084	ZF1266	2,100,608.4163	577,620.1086
ZF1266	ZF1267	N 67°44'36.23" W	10.214	ZF1267	2,100,612.2849	577,610.6555
ZF1267	ZF1268	N 32°48'14.19" W	9.126	ZF1268	2,100,619.9554	577,605.7115
ZF1268	ZF1269	N 14°14'59.50" W	10.343	ZF1269	2,100,629.9799	577,603.1656
ZF1269	ZF1270	N 23°43'33.08" E	58.368	ZF1270	2,100,683.4145	577,626.6505
ZF1270	ZF1271	N 22°35'19.06" E	86.082	ZF1271	2,100,762.8928	577,659.7156
ZF1271	ZF1272	N 17°59'54.12" E	51.701	ZF1272	2,100,812.0641	577,675.6908
ZF1272	ZF1273	N 15°59'12.35" E	155.430	ZF1273	2,100,961.4825	577,718.4985
ZF1273	ZF1274	N 41°04'50.63" W	40.923	ZF1274	2,100,992.3294	577,691.6072
ZF1274	ZF1260	N 65°29'34.73" E	180.745	ZF1260	2,101,067.3031	577,856.0686
SUPERFICIE = 26,140.0874 m^2						

CUADRO DE CONSTRUCCIÓN POLÍGONO NORESTE DE TIERRA DE ZF

LADO		RUMBO	DISTANCIA	V	COORDENADAS	
EST	PV				Y	X
				ZF1	2,102,172.6921	579,362.8060
2	73	N 78°26'02.26" W	31.390	ZF2	2,102,178.9856	579,332.0539
73	74	N 76°17'54.78" W	45.971	ZF3	2,102,189.8744	579,287.3914
74	75	N 78°14'58.77" W	5.047	ZF4	2,102,190.9021	579,282.4505
75	1549	N 34°28'52.60" W	14.337	ZF5	2,102,202.7207	579,274.3335
1549	1550	N 36°25'38.91" W	11.420	ZF6	2,102,211.9095	579,267.5522
1550	1551	N 41°52'10.54" E	28.576	ZF7	2,102,233.1893	579,286.6251
1551	1552	N 20°53'03.83" E	38.473	ZF8	2,102,269.1346	579,300.3400
1552	1553	N 04°44'49.97" W	49.026	ZF9	2,102,317.9928	579,296.2826
1553	1554	N 66°39'31.48" W	55.654	ZF10	2,102,340.0431	579,245.1837
1554	1555	N 68°54'20.11" W	26.471	ZF11	2,102,349.5703	579,220.4862
1555	1556	S 57°02'17.39" W	36.117	ZF12	2,102,329.9195	579,190.1825
1556	1557	N 56°53'39.68" W	3.198	ZF13	2,102,331.6664	579,187.5033
1557	1558	N 37°06'07.90" W	22.582	ZF14	2,102,349.6766	579,173.8812
1558	1559	N 55°03'01.83" W	28.053	ZF15	2,102,365.7469	579,150.8872
1559	1560	N 79°38'24.45" W	28.131	ZF16	2,102,370.8058	579,123.2148
1560	1561	N 76°37'40.61" W	13.589	ZF17	2,102,373.9485	579,109.9942
1561	1562	S 65°34'06.45" W	27.604	ZF18	2,102,362.5312	579,084.8617
1562	ZF19	S 36°45'26.78" W	28.957	ZF19	2,102,339.3318	579,067.5331
ZF19	ZF20	S 13°04'07.93" W	20.356	ZF20	2,102,319.5032	579,062.9302
ZF20	ZF21	N 75°05'54.41" W	43.031	ZF21	2,102,330.5691	579,021.3461
ZF21	ZF22	N 71°10'28.06" W	34.159	ZF22	2,102,341.5917	578,989.0145
ZF22	ZF23	N 12°30'21.41" W	5.261	ZF23	2,102,346.7282	578,987.8752
ZF23	ZF24	N 21°01'30.89" W	50.900	ZF24	2,102,394.2397	578,969.6132
ZF24	ZF25	N 20°40'03.26" W	44.150	ZF25	2,102,435.5482	578,954.0307
ZF25	ZF26	N 20°40'03.26" W	47.733	ZF26	2,102,480.2097	578,937.1834
ZF26	ZF27	N 20°40'03.26" W	12.921	ZF27	2,102,492.2988	578,932.6232
ZF27	ZF28	N 32°02'50.17" E	37.404	ZF28	2,102,524.0029	578,952.4705
ZF28	ZF29	N 32°46'04.47" E	50.146	ZF29	2,102,566.1694	578,979.6115
ZF29	ZF30	N 12°45'32.93" W	56.541	ZF30	2,102,621.3141	578,967.1242
ZF30	ZF31	N 12°45'32.93" W	45.425	ZF31	2,102,665.6174	578,957.0920
ZF31	ZF32	N 12°45'32.93" W	26.386	ZF32	2,102,691.3518	578,951.2646
ZF32	ZF33	N 12°45'32.93" W	10.907	ZF33	2,102,701.9895	578,948.8557
ZF33	ZF34	N 60°18'41.91" W	33.971	ZF34	2,102,718.8149	578,919.3437
ZF34	ZF35	N 13°20'16.05" W	40.473	ZF35	2,102,758.1961	578,910.0069
ZF35	ZF36	N 05°38'46.79" W	42.672	ZF36	2,102,800.6611	578,905.8085
ZF36	ZF37	N 00°20'11.75" E	44.291	ZF37	2,102,844.9514	578,906.0687
ZF37	ZF38	N 07°38'11.15" W	44.515	ZF38	2,102,889.0719	578,900.1532
ZF38	ZF39	N 06°46'38.66" W	34.733	ZF39	2,102,923.5620	578,896.0543
ZF39	ZF40	N 03°15'19.17" W	45.626	ZF40	2,102,969.1142	578,893.4634
ZF40	ZF41	N 07°11'05.68" W	53.829	ZF41	2,103,022.5203	578,886.7310
ZF41	ZF42	N 37°21'42.01" W	28.735	ZF42	2,103,045.3594	578,869.2933
ZF42	ZF43	N 31°51'40.81" W	31.768	ZF43	2,103,072.3406	578,852.5242
ZF43	ZF44	N 24°12'54.93" W	19.683	ZF44	2,103,090.2921	578,844.4508
ZF44	ZF45	N 27°33'28.19" E	23.910	ZF45	2,103,111.4896	578,855.5127
ZF45	ZF46	N 51°22'27.64" E	40.180	ZF46	2,103,136.5708	578,886.9026

ZF46	ZF47	N 27°48'00.72" E	42.997	ZF47	2,103,174.6048	578,906.9558
ZF47	ZF48	N 33°01'01.71" E	34.471	ZF48	2,103,203.5089	578,925.7386
ZF48	ZF49	N 19°23'36.00" E	42.618	ZF49	2,103,243.7085	578,939.8899
ZF49	ZF50	N 36°01'20.29" E	47.200	ZF50	2,103,281.8832	578,967.6482
ZF50	ZF51	N 29°12'27.82" E	51.234	ZF51	2,103,326.6035	578,992.6494
ZF51	ZF52	N 19°45'41.27" E	39.974	ZF52	2,103,364.2237	579,006.1649
ZF52	ZF53	N 42°59'49.69" E	47.516	ZF53	2,103,398.9766	579,038.5693
ZF53	ZF54	N 07°29'32.95" W	49.492	ZF54	2,103,448.0466	579,032.1157
ZF54	ZF55	N 13°18'59.58" E	42.672	ZF55	2,103,489.5711	579,041.9443
ZF55	ZF56	N 29°12'32.25" E	46.982	ZF56	2,103,530.5793	579,064.8715
ZF56	ZF57	N 23°40'09.97" E	38.636	ZF57	2,103,565.9652	579,080.3823
ZF57	ZF58	N 13°52'20.80" E	29.276	ZF58	2,103,594.3873	579,087.4016
ZF58	ZF59	N 48°37'15.99" E	40.136	ZF59	2,103,620.9189	579,117.5180
ZF59	ZF60	N 17°29'48.53" E	52.185	ZF60	2,103,670.6899	579,133.2077
ZF60	ZF61	N 08°10'40.81" E	46.054	ZF61	2,103,716.2757	579,139.7589
ZF61	ZF62	N 05°25'29.28" E	6.007	ZF62	2,103,722.2555	579,140.3268
ZF62	ZF63	N 29°15'57.48" E	7.664	ZF63	2,103,728.9415	579,144.0735
ZF63	ZF64	N 54°12'03.21" E	32.907	ZF64	2,103,748.1900	579,170.7633
ZF64	ZF65	N 08°20'30.93" E	44.176	ZF65	2,103,791.8987	579,177.1723
ZF65	ZF66	N 01°24'38.51" E	16.569	ZF66	2,103,808.4630	579,177.5802
ZF66	ZF67	N 44°23'59.71" E	39.800	ZF67	2,103,836.8994	579,205.4271
ZF67	ZF68	N 46°09'39.21" E	36.172	ZF68	2,103,861.9533	579,231.5174
ZF68	ZF69	N 47°12'15.03" E	33.967	ZF69	2,103,885.0299	579,256.4415
ZF69	1614	N 26°35'19.13" E	15.653	ZF70	2,103,899.0273	579,263.4474
1614	ZF72	S 43°49'44.07" E	46.129	ZF72	2,103,865.7496	579,295.3918
ZF72	ZF73	S 50°08'04.46" E	46.343	ZF73	2,103,836.0443	579,330.9626
ZF73	ZF74	S 54°17'40.38" E	47.285	ZF74	2,103,808.4478	579,369.3593
ZF74	ZF75	S 57°07'29.30" E	43.061	ZF75	2,103,785.0739	579,405.5243
ZF75	ZF76	S 57°07'29.30" E	21.730	ZF76	2,103,773.2787	579,423.7742
ZF76	ZF77	S 75°16'15.46" E	49.980	ZF77	2,103,760.5713	579,472.1123
ZF77	ZF78	S 75°16'15.46" E	14.036	ZF78	2,103,757.0028	579,485.6866
ZF78	ZF79	N 80°11'26.22" E	42.661	ZF79	2,103,764.2710	579,527.7243
ZF79	ZF80	N 80°11'26.22" E	38.018	ZF80	2,103,770.7481	579,565.1862
ZF80	ZF81	N 24°10'03.43" W	57.225	ZF81	2,103,822.9579	579,541.7577
ZF81	ZF82	N 30°05'39.29" W	11.334	ZF82	2,103,832.7641	579,536.0745
ZF82	ZF83	N 26°17'45.90" E	29.575	ZF83	2,103,859.2786	579,549.1766
ZF83	ZF84	N 06°24'43.28" E	43.853	ZF84	2,103,902.8572	579,554.0740
ZF84	ZF85	N 27°34'37.45" W	20.389	ZF85	2,103,920.9295	579,544.6352
ZF85	ZF86	N 28°05'49.42" E	34.049	ZF86	2,103,950.9657	579,560.6710
ZF86	ZF87	N 34°04'24.16" W	67.840	ZF87	2,104,007.1593	579,522.6632
ZF87	ZF88	S 79°46'34.40" W	54.462	ZF88	2,103,997.4925	579,469.0655
ZF88	ZF89	S 79°46'34.40" W	30.166	ZF89	2,103,992.1383	579,439.3787
ZF89	ZF90	S 81°45'01.26" W	9.035	ZF90	2,103,990.8419	579,430.4374
ZF90	ZF91	N 45°23'56.53" W	3.961	ZF91	2,103,993.6230	579,427.6173
ZF91	ZF92	N 27°29'54.73" E	20.325	ZF92	2,104,011.6516	579,437.0018
ZF92	ZF93	N 41°05'02.69" E	45.748	ZF93	2,104,046.1336	579,467.0655
ZF93	ZF94	N 06°13'55.96" W	56.574	ZF94	2,104,102.3729	579,460.9240
ZF94	ZF95	N 06°13'55.96" W	0.982	ZF95	2,104,103.3491	579,460.8174
ZF95	ZF96	N 17°17'53.51" E	22.947	ZF96	2,104,125.2586	579,467.6407

ZF96	ZF97	N 17°17'53.51" E	20.147	ZF97	2,104,144.4945	579,473.6313
ZF97	ZF98	N 05°03'11.44" E	41.925	ZF98	2,104,186.2566	579,477.3241
ZF98	ZF99	N 05°03'11.44" E	22.969	ZF99	2,104,209.1361	579,479.3472
ZF99	ZF100	N 21°49'18.51" E	42.327	ZF100	2,104,248.4305	579,495.0812
ZF100	ZF101	N 00°58'19.29" W	44.720	ZF101	2,104,293.1444	579,494.3225
ZF101	ZF102	N 00°58'19.29" W	18.382	ZF102	2,104,311.5239	579,494.0107
ZF102	ZF103	N 15°42'58.89" W	45.746	ZF103	2,104,355.5598	579,481.6192
ZF103	ZF104	N 15°42'58.89" W	19.071	ZF104	2,104,373.9175	579,476.4534
ZF104	ZF105	N 64°58'14.56" W	70.601	ZF105	2,104,403.7876	579,412.4822
ZF105	ZF106	N 56°22'08.80" W	21.641	ZF106	2,104,415.7732	579,394.4635
ZF106	ZF107	N 60°04'20.42" W	34.306	ZF107	2,104,432.8887	579,364.7319
ZF107	ZF108	S 81°46'19.48" W	39.179	ZF108	2,104,427.2818	579,325.9564
ZF108	ZF109	S 72°13'07.87" W	34.637	ZF109	2,104,416.7043	579,292.9742
ZF109	ZF110	S 68°07'36.41" W	44.219	ZF110	2,104,400.2302	579,251.9382
ZF110	ZF111	S 65°15'37.87" W	34.999	ZF111	2,104,385.5833	579,220.1512
ZF111	ZF112	S 73°21'33.82" W	18.849	ZF112	2,104,380.1856	579,202.0917
ZF112	ZF113	N 71°36'30.59" W	29.558	ZF113	2,104,389.5114	579,174.0434
ZF113	ZF114	N 78°50'12.08" W	40.627	ZF114	2,104,397.3770	579,134.1854
ZF114	ZF115	N 89°51'10.56" W	47.508	ZF115	2,104,397.4989	579,086.6773
ZF115	ZF116	N 88°24'38.44" W	42.112	ZF116	2,104,398.6669	579,044.5815
ZF116	ZF117	N 64°20'05.67" W	33.005	ZF117	2,104,412.9618	579,014.8326
ZF117	ZF118	N 64°20'05.67" W	39.581	ZF118	2,104,430.1049	578,979.1562
ZF118	ZF119	N 85°01'32.27" W	32.112	ZF119	2,104,432.8894	578,947.1650
ZF119	ZF120	N 60°03'13.14" W	30.068	ZF120	2,104,447.8989	578,921.1114
ZF120	ZF121	N 59°24'26.86" W	36.982	ZF121	2,104,466.7201	578,889.2771
ZF121	ZF122	N 45°28'55.61" W	21.048	ZF122	2,104,481.4777	578,874.2689
ZF122	ZF123	N 44°28'22.10" W	35.220	ZF123	2,104,506.6104	578,849.5946
ZF123	ZF124	N 64°52'38.23" W	39.960	ZF124	2,104,523.5755	578,813.4152
ZF124	ZF125	N 52°28'12.55" W	28.506	ZF125	2,104,540.9408	578,790.8087
ZF125	ZF126	N 67°29'15.83" W	53.202	ZF126	2,104,561.3107	578,741.6612
ZF126	ZF127	N 83°13'31.33" W	39.703	ZF127	2,104,565.9942	578,702.2359
ZF127	ZF128	S 84°36'13.93" W	31.172	ZF128	2,104,563.0627	578,671.2019
ZF128	ZF129	N 21°51'44.77" W	24.460	ZF129	2,104,585.7633	578,662.0936
ZF129	ZF130	N 05°17'58.98" W	38.866	ZF130	2,104,624.4633	578,658.5037
ZF130	ZF131	N 55°51'08.17" W	55.360	ZF131	2,104,655.5385	578,612.6881
ZF131	ZF132	N 50°40'10.52" W	34.520	ZF132	2,104,677.4168	578,585.9870
ZF132	ZF135	N 50°40'37.98" W	48.323	ZF135	2,104,708.0382	578,548.6052
ZF135	ZF136	N 86°25'38.42" W	45.331	ZF136	2,104,710.8630	578,503.3623
ZF136	ZF137	N 46°49'09.73" W	31.040	ZF137	2,104,732.1038	578,480.7279
ZF137	ZF138	N 18°05'44.11" W	44.923	ZF138	2,104,774.8050	578,466.7746
ZF138	ZF139	N 43°38'25.63" W	19.830	ZF139	2,104,789.1558	578,453.0892
ZF139	ZF140	N 41°48'27.26" W	46.163	ZF140	2,104,823.5653	578,422.3153
ZF140	ZF141	N 27°05'41.59" W	20.294	ZF141	2,104,841.6322	578,413.0720
ZF141	ZF142	N 36°23'23.66" W	37.721	ZF142	2,104,871.9975	578,390.6931
ZF142	ZF143	N 48°56'43.01" W	43.111	ZF143	2,104,900.3116	578,358.1842
ZF143	ZF144	N 48°55'05.55" W	47.013	ZF144	2,104,931.2052	578,322.7474
ZF144	ZF145	N 39°47'59.80" W	24.870	ZF145	2,104,950.3121	578,306.8282
ZF145	ZF146	N 71°58'26.03" W	36.097	ZF146	2,104,961.4822	578,272.5034
ZF146	ZF147	S 88°21'15.93" W	46.700	ZF147	2,104,960.1412	578,225.8228

ZF147	ZF148	S 68°34'18.04" W	31.487	ZF148	2,104,948.6379	578,196.5126
ZF148	ZF149	N 06°42'59.87" W	3.210	ZF149	2,104,951.8258	578,196.1372
ZF149	ZF150	N 25°39'51.43" W	14.994	ZF150	2,104,965.3402	578,189.6435
ZF150	ZF151	N 26°22'20.83" E	34.827	ZF151	2,104,996.5422	578,205.1136
ZF151	ZF152	N 53°36'42.90" W	43.014	ZF152	2,105,022.0604	578,170.4865
ZF152	ZF153	N 53°36'42.90" W	22.727	ZF153	2,105,035.5429	578,152.1913
ZF153	ZF154	N 53°36'42.90" W	25.069	ZF154	2,105,050.4151	578,132.0104
ZF154	ZF155	S 50°59'36.02" W	39.795	ZF155	2,105,025.3676	578,101.0866
ZF155	ZF156	S 47°27'57.94" W	28.749	ZF156	2,105,005.9327	578,079.9023
ZF156	ZF157	N 18°36'17.47" W	15.504	ZF157	2,105,020.6268	578,074.9557
ZF157	ZF158	N 49°47'43.20" W	50.428	ZF158	2,105,053.1789	578,036.4418
ZF158	ZF159	N 58°28'59.33" W	50.793	ZF159	2,105,079.7307	577,993.1419
ZF159	ZF160	S 88°58'46.38" W	27.788	ZF160	2,105,079.2358	577,965.3578
ZF160	ZF161	N 46°06'50.90" W	4.934	ZF161	2,105,082.6559	577,961.8021
ZF161	ZF162	N 75°58'39.41" W	48.182	ZF162	2,105,094.3304	577,915.0561
ZF162	ZF163	N 61°50'45.89" W	28.187	ZF163	2,105,107.6299	577,890.2045
ZF163	ZF164	N 17°36'34.02" W	37.370	ZF164	2,105,143.2484	577,878.8992
ZF164	ZF165	N 17°36'34.02" W	21.630	ZF165	2,105,163.8647	577,872.3556
ZF165	ZF166	N 90°00'00" W	49.574	ZF166	2,105,163.8647	577,822.7815
ZF166	ZF167	N 90°00'00" W	4.488	ZF167	2,105,163.8647	577,818.2934
ZF167	ZF168	N 10°03'21.61" W	5.892	ZF168	2,105,169.6662	577,817.2646
ZF168	ZF169	N 18°57'46.10" E	49.458	ZF169	2,105,216.4403	577,833.3363
ZF169	ZF170	N 19°00'29.11" W	29.497	ZF170	2,105,244.3286	577,823.7291
ZF170	ZF171	N 24°45'53.60" W	29.572	ZF171	2,105,271.1812	577,811.3414
ZF171	ZF172	N 45°05'22.90" W	46.276	ZF172	2,105,303.8519	577,778.5683
ZF172	ZF173	N 37°45'13.03" W	10.198	ZF173	2,105,311.9153	577,772.3242
ZF173	ZF174	N 24°15'38.62" W	36.654	ZF174	2,105,345.3325	577,757.2633
ZF174	ZF175	N 24°15'38.62" W	40.085	ZF175	2,105,381.8772	577,740.7929
ZF175	ZF176	N 26°13'13.84" W	40.229	ZF176	2,105,417.9664	577,723.0188
ZF176	ZF177	N 27°40'13.06" W	54.419	ZF177	2,105,466.1615	577,697.7476
ZF177	ZF178	S 65°00'54.77" W	56.474	ZF178	2,105,442.3080	577,646.5583
ZF178	ZF179	S 65°00'54.77" W	30.856	ZF179	2,105,429.2750	577,618.5894
ZF179	ZF180	S 65°00'54.77" W	27.636	ZF180	2,105,417.6022	577,593.5398
ZF180	ZF181	S 53°19'06.39" W	32.089	ZF181	2,105,398.4334	577,567.8055
ZF181	ZF182	N 32°05'54.43" W	5.733	ZF182	2,105,403.2904	577,564.7589
ZF182	ZF183	N 07°35'16.66" W	6.219	ZF183	2,105,409.4545	577,563.9377
ZF183	ZF184	N 44°05'24.89" E	30.768	ZF184	2,105,431.5536	577,585.3460
ZF184	ZF185	N 44°05'24.89" E	17.097	ZF185	2,105,443.8332	577,597.2417
ZF185	ZF186	N 03°31'30.36" E	43.944	ZF186	2,105,487.6943	577,599.9436
ZF186	ZF187	N 03°31'30.36" E	26.053	ZF187	2,105,513.6981	577,601.5455
ZF187	ZF188	N 83°48'10.48" E	14.089	ZF188	2,105,515.2191	577,615.5525
ZF188	ZF189	N 83°48'10.48" E	27.557	ZF189	2,105,518.1939	577,642.9488
ZF189	ZF190	N 72°26'44.65" E	46.129	ZF190	2,105,532.1066	577,686.9292
ZF190	ZF191	N 72°26'44.65" E	40.500	ZF191	2,105,544.3217	577,725.5430
ZF191	ZF192	N 30°00'25.30" E	30.243	ZF192	2,105,570.5112	577,740.6678
ZF192	ZF193	S 79°23'27.68" E	25.761	ZF193	2,105,565.7685	577,765.9882
ZF193	ZF194	S 79°23'27.68" E	41.581	ZF194	2,105,558.1133	577,806.8580
ZF194	ZF195	N 89°24'05.96" E	50.258	ZF195	2,105,558.6381	577,857.1130
ZF195	ZF196	N 85°33'00.03" E	69.537	ZF196	2,105,564.0335	577,926.4407

ZF196	ZF197	N 16°04'14.40" W	62.713	ZF197	2,105,624.2952	577,909.0804
ZF197	ZF198	N 13°03'51.45" W	15.421	ZF198	2,105,639.3175	577,905.5945
ZF198	ZF199	N 26°11'16.87" W	51.571	ZF199	2,105,685.5949	577,882.8352
ZF199	ZF200	N 26°11'16.87" W	43.565	ZF200	2,105,724.6878	577,863.6093
ZF200	ZF201	N 26°11'16.87" W	36.040	ZF201	2,105,757.0283	577,847.7042
ZF201	ZF202	N 26°11'16.87" W	40.825	ZF202	2,105,793.6628	577,829.6873
ZF202	ZF203	N 27°38'39.68" W	37.760	ZF203	2,105,827.1124	577,812.1673
ZF203	ZF204	N 27°46'45.76" W	30.356	ZF204	2,105,853.9700	577,798.0192
ZF204	ZF205	N 27°46'45.76" W	47.585	ZF205	2,105,896.0710	577,775.8413
ZF205	ZF206	N 27°46'45.76" W	40.450	ZF206	2,105,931.8586	577,756.9890
ZF206	ZF207	N 27°46'45.76" W	46.464	ZF207	2,105,972.9676	577,735.3337
ZF207	ZF208	N 27°46'45.76" W	21.120	ZF208	2,105,991.6535	577,725.4903
ZF208	ZF209	N 27°46'45.76" W	48.725	ZF209	2,106,034.7631	577,702.7810
ZF209	ZF210	N 27°46'45.76" W	44.710	ZF210	2,106,074.3199	577,681.9433
ZF210	ZF211	N 27°46'45.76" W	46.735	ZF211	2,106,115.6688	577,660.1615
ZF211	ZF212	N 27°46'45.76" W	45.202	ZF212	2,106,155.6608	577,639.0945
ZF212	ZF213	N 27°46'45.76" W	48.299	ZF213	2,106,198.3935	577,616.5837
ZF213	ZF214	N 27°46'45.76" W	39.978	ZF214	2,106,233.7643	577,597.9511
ZF214	ZF215	N 49°10'56.52" W	29.960	ZF215	2,106,253.3475	577,575.2778
ZF215	ZF216	N 40°34'01.04" W	48.253	ZF216	2,106,290.0030	577,543.8969
ZF216	ZF217	N 43°29'18.37" W	31.133	ZF217	2,106,312.5904	577,522.4709
ZF217	ZF218	N 51°35'19.97" W	32.891	ZF218	2,106,333.0258	577,496.6981
ZF218	ZF219	N 50°27'31.55" W	30.809	ZF219	2,106,352.6401	577,472.9390
ZF219	ZF220	N 61°34'58.97" W	28.033	ZF220	2,106,365.9805	577,448.2838
ZF220	ZF221	N 58°30'57.01" W	38.328	ZF221	2,106,385.9979	577,415.5981
ZF221	ZF222	N 66°53'10.45" W	25.028	ZF222	2,106,395.8228	577,392.5793
ZF222	ZF223	N 65°10'00.42" W	22.370	ZF223	2,106,405.2178	577,372.2775
ZF223	ZF224	N 81°32'51.03" W	48.991	ZF224	2,106,412.4191	577,323.8182
ZF224	ZF225	N 82°10'29.42" W	8.845	ZF225	2,106,413.6233	577,315.0558
ZF225	ZF226	N 73°32'05.99" W	32.302	ZF226	2,106,422.7786	577,284.0784
ZF226	ZF227	N 74°32'22.99" W	16.947	ZF227	2,106,427.2962	577,267.7445
ZF227	ZF228	N 48°22'40.76" W	27.453	ZF228	2,106,445.5306	577,247.2225
ZF228	ZF229	N 37°26'23.94" W	39.316	ZF229	2,106,476.7469	577,223.3213
ZF229	ZF230	S 46°28'21.90" W	41.248	ZF230	2,106,448.3393	577,193.4145
ZF230	ZF231	S 84°51'09.00" W	30.047	ZF231	2,106,445.6435	577,163.4890
ZF231	ZF232	S 87°56'09.88" W	30.858	ZF232	2,106,444.5322	577,132.6515
ZF232	ZF233	N 63°56'18.48" W	34.326	ZF233	2,106,459.6127	577,101.8158
ZF233	ZF234	N 60°06'46.37" W	22.266	ZF234	2,106,470.7077	577,082.5110
ZF234	ZF235	N 69°38'25.07" W	34.904	ZF235	2,106,482.8512	577,049.7877
ZF235	ZF236	N 53°12'16.54" W	31.735	ZF236	2,106,501.8594	577,024.3747
ZF236	ZF237	N 53°12'16.54" W	17.838	ZF237	2,106,512.5435	577,010.0905
ZF237	ZF238	N 37°15'14.24" W	20.345	ZF238	2,106,528.7372	576,997.7748
ZF238	ZF239	N 24°00'00.94" W	8.866	ZF239	2,106,536.8362	576,994.1689
ZF239	ZF240	N 88°27'33.83" W	6.984	ZF240	2,106,537.0240	576,987.1870
ZF240	ZF241	S 85°17'05.43" W	11.679	ZF241	2,106,536.0640	576,975.5480
ZF241	ZF242	S 79°01'57.27" W	11.679	ZF242	2,106,533.8420	576,964.0820
ZF242	PM631	S 72°46'58.57" W	1.605	PM631	2,106,533.3669	576,962.5489
PM631	PM632	S 85°21'29.33" E	11.733	PM632	2,106,532.4174	576,974.2435
PM632	PM633	S 24°00'00.94" E	15.257	PM633	2,106,518.4796	576,980.4491

PM633	PM634	S 37°15'14.24" E	25.470	PM634	2,106,498.2062	576,995.8675
PM634	PM635	S 53°12'16.54" E	20.640	PM635	2,106,485.8438	577,012.3955
PM635	PM636	S 53°12'16.54" E	34.624	PM636	2,106,465.1056	577,040.1215
PM636	PM637	S 69°38'25.07" E	36.126	PM637	2,106,452.5370	577,073.9902
PM637	PM638	S 60°06'46.37" E	21.267	PM638	2,106,441.9397	577,092.4291
PM638	PM639	S 63°56'18.48" E	40.004	PM639	2,106,424.3647	577,128.3652
PM639	PM640	N 87°56'09.88" E	36.406	PM640	2,106,425.6758	577,164.7473
PM640	PM641	N 84°51'09.00" E	37.546	PM641	2,106,429.0444	577,202.1416
PM641	PM642	N 46°28'21.90" E	25.963	PM642	2,106,446.9249	577,220.9657
PM642	PM643	S 37°26'23.94" E	18.984	PM643	2,106,431.8516	577,232.5068
PM643	PM644	S 48°22'40.76" E	34.015	PM644	2,106,409.2587	577,257.9341
PM644	PM645	S 74°32'22.99" E	21.419	PM645	2,106,403.5490	577,278.5780
PM645	PM646	S 73°32'05.99" E	33.637	PM646	2,106,394.0152	577,310.8360
PM646	PM647	S 82°10'29.42" E	10.246	PM647	2,106,392.6202	577,320.9867
PM647	PM648	S 81°32'51.03" E	46.003	PM648	2,106,385.8582	577,366.4904
PM648	PM649	S 65°10'00.42" E	19.792	PM649	2,106,377.5461	577,384.4521
PM649	PM650	S 66°53'10.45" E	23.864	PM650	2,106,368.1779	577,406.4009
PM650	PM651	S 58°30'57.01" E	37.400	PM651	2,106,348.6452	577,438.2952
PM651	PM652	S 61°34'58.97" E	26.621	PM652	2,106,335.9768	577,461.7083
PM652	PM653	S 50°27'31.55" E	29.059	PM653	2,106,317.4769	577,484.1176
PM653	PM654	S 51°35'19.97" E	31.672	PM654	2,106,297.7988	577,508.9353
PM654	PM655	S 43°29'18.37" E	29.207	PM655	2,106,276.6088	577,529.0357
PM655	PM656	S 40°34'01.04" E	49.250	PM656	2,106,239.1964	577,561.0646
PM656	PM657	S 49°10'56.52" E	27.687	PM657	2,106,221.0990	577,582.0177
PM657	PM658	S 27°46'45.76" E	36.199	PM658	2,106,189.0721	577,598.8888
PM658	PM659	S 27°46'45.76" E	48.299	PM659	2,106,146.3394	577,621.3995
PM659	PM660	S 27°46'45.76" E	45.202	PM660	2,106,106.3474	577,642.4665
PM660	PM661	S 27°46'45.76" E	46.735	PM661	2,106,064.9985	577,664.2483
PM661	PM662	S 27°46'45.76" E	44.710	PM662	2,106,025.4417	577,685.0860
PM662	PM663	S 27°46'45.76" E	48.725	PM663	2,105,982.3321	577,707.7953
PM663	PM664	S 27°46'45.76" E	21.120	PM664	2,105,963.6462	577,717.6387
PM664	PM665	S 27°46'45.76" E	46.464	PM665	2,105,922.5373	577,739.2941
PM665	PM666	S 27°46'45.76" E	40.450	PM666	2,105,886.7496	577,758.1463
PM666	PM667	S 27°46'45.76" E	47.585	PM667	2,105,844.6487	577,780.3242
PM667	PM668	S 27°46'45.76" E	30.333	PM668	2,105,817.8119	577,794.4613
PM668	PM669	S 27°38'39.68" E	37.482	PM669	2,105,784.6083	577,811.8525
PM669	PM670	S 26°11'16.87" E	40.571	PM670	2,105,748.2019	577,829.7572
PM670	PM671	S 26°11'16.87" E	36.040	PM671	2,105,715.8614	577,845.6623
PM671	PM672	S 26°11'16.87" E	43.565	PM672	2,105,676.7686	577,864.8882
PM672	PM673	S 26°11'16.87" E	49.271	PM673	2,105,632.5556	577,886.6322
PM673	PM674	S 13°03'51.45" E	13.646	PM674	2,105,619.2631	577,889.7167
PM674	PM675	S 16°04'14.40" E	38.706	PM675	2,105,582.0698	577,900.4314
PM675	PM676	S 85°33'00.03" W	44.333	PM676	2,105,578.6300	577,856.2317
PM676	PM677	S 89°24'05.96" W	47.623	PM677	2,105,578.1327	577,808.6114
PM677	PM678	N 79°23'27.68" W	39.618	PM678	2,105,585.4266	577,769.6703
PM678	PM679	N 79°23'27.68" W	39.922	PM679	2,105,592.7765	577,730.4306
PM679	PM680	S 30°00'25.30" W	36.639	PM680	2,105,561.0483	577,712.1071
PM680	PM681	S 72°26'44.65" W	32.735	PM681	2,105,551.1753	577,680.8970
PM681	PM682	S 72°26'44.65" W	44.140	PM682	2,105,537.8623	577,638.8127

PM682	PM683	S 83°48'10.48" W	25.569	PM683	2,105,535.1022	577,613.3935
PM683	PM684	S 83°48'10.48" W	30.954	PM684	2,105,531.7607	577,582.6203
PM684	PM685	S 03°31'30.36" W	42.918	PM685	2,105,488.9240	577,579.9814
PM685	PM686	S 03°31'30.36" W	36.553	PM686	2,105,452.4403	577,577.7340
PM686	PM687	S 44°05'24.89" W	9.705	PM687	2,105,445.4695	577,570.9811
PM687	PM688	S 44°05'24.89" W	40.453	PM688	2,105,416.4140	577,542.8339
PM688	PM689	S 07°35'16.66" E	20.248	PM689	2,105,396.3431	577,545.5077
PM689	PM690	S 32°05'54.43" E	31.745	PM690	2,105,369.4506	577,562.3763
PM690	PM691	N 53°19'06.39" E	51.708	PM691	2,105,400.3391	577,603.8442
PM691	PM692	N 65°00'54.77" E	25.587	PM692	2,105,411.1466	577,627.0369
PM692	PM693	N 65°00'54.77" E	30.856	PM693	2,105,424.1796	577,655.0058
PM693	PM694	N 65°00'54.77" E	37.390	PM694	2,105,439.9725	577,688.8972
PM694	PM695	S 27°40'13.06" E	35.082	PM695	2,105,408.9028	577,705.1886
PM695	PM696	S 26°13'13.84" E	39.634	PM696	2,105,373.3476	577,722.6997
PM696	PM697	S 24°15'38.62" E	39.743	PM697	2,105,337.1147	577,739.0296
PM697	PM698	S 24°15'38.62" E	39.020	PM698	2,105,301.5405	577,755.0626
PM698	PM699	S 37°45'13.03" E	13.846	PM699	2,105,290.5928	577,763.5403
PM699	PM700	S 45°05'22.90" E	43.973	PM700	2,105,259.5480	577,794.6825
PM700	PM701	S 24°45'53.60" E	24.982	PM701	2,105,236.8638	577,805.1472
PM701	PM702	S 19°00'29.11" E	21.610	PM702	2,105,216.4319	577,812.1857
PM702	PM703	S 18°57'46.10" W	47.753	PM703	2,105,171.2703	577,796.6681
PM703	PM704	S 10°03'21.61" E	27.833	PM704	2,105,143.8647	577,801.5281
PM704	PM705	N 90°00'00" E	21.253	PM705	2,105,143.8647	577,822.7815
PM705	PM706	N 90°00'00" E	34.939	PM706	2,105,143.8647	577,857.7204
PM706	PM707	S 17°36'34.02" E	6.995	PM707	2,105,137.1978	577,859.8364
PM707	PM708	S 17°36'34.02" E	45.498	PM708	2,105,093.8317	577,873.6008
PM708	PM709	S 61°50'45.89" E	38.794	PM709	2,105,075.5270	577,907.8050
PM709	PM710	S 75°58'39.41" E	45.327	PM710	2,105,064.5441	577,951.7816
PM710	PM711	S 46°06'50.90" E	7.865	PM711	2,105,059.0918	577,957.4502
PM711	PM712	N 88°58'46.38" E	30.217	PM712	2,105,059.6299	577,987.6624
PM712	PM713	S 58°28'59.33" E	43.437	PM713	2,105,036.9234	578,024.6917
PM713	PM714	S 49°47'43.20" E	43.326	PM714	2,105,008.9554	578,057.7819
PM714	PM715	S 18°36'17.47" E	37.548	PM715	2,104,973.3699	578,069.7611
PM715	PM716	N 53°49'56.22" E	25.801	PM716	2,104,988.5967	578,090.5904
PM716	PM717	N 47°27'57.94" E	31.977	PM717	2,105,010.2137	578,114.1533
PM717	PM718	N 50°59'36.02" E	23.723	PM718	2,105,025.1453	578,132.5879
PM718	PM719	S 53°36'42.90" E	9.613	PM719	2,105,019.4426	578,140.3263
PM719	PM720	S 53°36'42.90" E	22.727	PM720	2,105,005.9600	578,158.6215
PM720	PM721	S 53°36'42.90" E	26.237	PM721	2,104,990.3950	578,179.7426
PM721	PM722	S 26°22'20.83" W	27.812	PM722	2,104,965.4777	578,167.3884
PM722	PM723	S 25°39'51.43" E	21.419	PM723	2,104,946.1720	578,176.6648
PM723	PM724	S 06°42'59.87" E	17.733	PM724	2,104,928.5607	578,178.7388
PM724	PM725	S 06°42'59.87" E	21.923	PM725	2,104,906.7884	578,181.3029
PM725	PM726	S 77°05'25.15" E	7.298	PM726	2,104,905.1579	578,188.4164
PM726	PM727	N 30°32'53.15" E	28.437	PM727	2,104,929.6477	578,202.8697
PM727	PM728	N 68°34'18.04" E	29.019	PM728	2,104,940.2496	578,229.8831
PM728	PM729	N 88°21'15.93" E	39.745	PM729	2,104,941.3909	578,269.6117
PM729	PM730	S 71°58'26.03" E	26.861	PM730	2,104,933.0787	578,295.1545
PM730	PM731	S 39°47'59.80" E	20.697	PM731	2,104,917.1778	578,308.4026
PM731	PM732	S 48°55'05.55" E	48.612	PM732	2,104,885.2331	578,345.0450

PM732	PM733	S 48°56'43.01" E	40.915	PM733	2,104,858.3609	578,375.8984
PM733	PM734	S 36°23'23.66" E	33.895	PM734	2,104,831.0755	578,396.0075
PM734	PM735	S 27°05'41.59" E	21.250	PM735	2,104,812.1573	578,405.6863
PM735	PM736	S 41°48'27.26" E	49.065	PM736	2,104,775.5847	578,438.3947
PM736	PM737	S 43°38'25.63" E	15.616	PM737	2,104,764.2834	578,449.1720
PM737	PM738	S 18°05'44.11" E	45.510	PM738	2,104,721.0240	578,463.3077
PM738	PM739	S 46°49'09.73" E	43.363	PM739	2,104,691.3507	578,494.9280
PM739	PM740	S 86°25'38.42" E	46.083	PM740	2,104,688.4791	578,540.9212
PM740	PM741	S 50°40'37.98" E	41.870	PM741	2,104,661.9467	578,573.3112
PM741	PM742	S 50°40'10.52" E	35.425	PM742	2,104,639.4947	578,600.7124
PM742	PM743	S 55°51'08.17" E	46.821	PM743	2,104,613.2125	578,639.4615
PM743	PM744	S 05°17'58.98" E	32.333	PM744	2,104,581.0174	578,642.4480
PM744	PM745	S 21°51'44.77" E	42.315	PM745	2,104,541.7460	578,658.2051
PM745	PM746	N 84°36'13.93" E	43.984	PM746	2,104,545.8823	578,701.9940
PM746	PM747	S 83°13'31.33" E	34.806	PM747	2,104,541.7764	578,736.5571
PM747	PM748	S 67°29'15.83" E	47.801	PM748	2,104,523.4742	578,780.7158
PM748	PM749	S 52°28'12.55" E	28.044	PM749	2,104,506.3905	578,802.9557
PM749	PM750	S 64°52'38.23" E	38.534	PM750	2,104,490.0305	578,837.8446
PM750	PM751	S 44°28'22.10" E	31.797	PM751	2,104,467.3406	578,860.1207
PM751	PM752	S 45°28'55.61" E	23.667	PM752	2,104,450.7469	578,876.9960
PM752	PM753	S 59°24'26.86" E	39.537	PM753	2,104,430.6253	578,911.0299
PM753	PM754	S 60°03'13.14" E	34.609	PM754	2,104,413.3487	578,941.0187
PM754	PM755	S 85°01'32.27" E	32.890	PM755	2,104,410.4968	578,973.7848
PM755	PM756	S 64°20'05.67" E	35.930	PM756	2,104,394.9350	579,006.1704
PM756	PM757	S 64°20'05.67" E	37.270	PM757	2,104,378.7929	579,039.7635
PM757	PM758	S 88°24'38.44" E	46.629	PM758	2,104,377.4996	579,086.3742
PM758	PM759	S 89°51'10.56" E	45.831	PM759	2,104,377.3820	579,132.2054
PM759	PM760	S 78°50'12.08" E	37.435	PM760	2,104,370.1344	579,168.9320
PM760	PM761	S 71°36'30.59" E	34.607	PM761	2,104,359.2156	579,201.7713
PM761	PM762	N 73°21'33.82" E	26.577	PM762	2,104,366.8264	579,227.2351
PM762	PM763	N 65°15'37.87" E	35.915	PM763	2,104,381.8564	579,259.8536
PM763	PM764	N 68°07'36.41" E	43.004	PM764	2,104,397.8779	579,299.7622
PM764	PM765	N 72°13'07.87" E	32.251	PM765	2,104,407.7268	579,330.4727
PM765	PM766	N 81°46'19.48" E	30.591	PM766	2,104,412.1047	579,360.7484
PM766	PM767	S 60°04'20.42" E	26.743	PM767	2,104,398.7626	579,383.9250
PM767	PM768	S 56°22'08.80" E	22.498	PM768	2,104,386.3021	579,402.6577
PM768	PM769	S 64°58'14.56" E	62.937	PM769	2,104,359.6745	579,459.6846
PM769	PM770	S 15°42'58.89" E	9.902	PM770	2,104,350.1423	579,462.3669
PM770	PM771	S 15°42'58.89" E	43.158	PM771	2,104,308.5973	579,474.0575
PM771	PM772	S 00°58'19.29" E	15.794	PM772	2,104,292.8051	579,474.3254
PM772	PM773	S 00°58'19.29" E	40.689	PM773	2,104,252.1222	579,475.0157
PM773	PM774	S 21°49'18.51" W	41.244	PM774	2,104,213.8340	579,459.6846
PM774	PM775	S 05°03'11.44" W	25.916	PM775	2,104,188.0183	579,457.4018
PM775	PM776	S 05°03'11.44" W	39.780	PM776	2,104,148.3931	579,453.8980
PM776	PM777	S 17°17'53.51" W	18.002	PM777	2,104,131.2055	579,448.5453
PM777	PM778	S 17°17'53.51" W	27.113	PM778	2,104,105.3189	579,440.4834
PM778	PM779	S 06°13'55.96" E	5.148	PM779	2,104,100.2017	579,441.0422
PM779	PM780	S 06°13'55.96" E	47.812	PM780	2,104,052.6726	579,446.2325
PM780	PM781	S 41°05'02.69" W	39.368	PM781	2,104,022.9993	579,420.3613
PM781	PM782	S 27°29'54.73" W	30.444	PM782	2,103,995.9944	579,406.3044

PM782	PM783	S 19°54'46.46" W	7.400	PM783	2,103,989.0372	579,403.7841
PM783	PM784	S 45°23'56.53" E	27.649	PM784	2,103,969.6228	579,423.4709
PM784	PM785	N 81°45'01.26" E	19.318	PM785	2,103,972.3947	579,442.5894
PM785	PM786	N 79°46'34.40" E	30.510	PM786	2,103,977.8101	579,472.6154
PM786	PM787	N 79°46'34.40" E	41.437	PM787	2,103,985.1649	579,513.3944
PM787	PM788	S 34°04'24.16" E	42.757	PM788	2,103,949.7483	579,537.3492
PM788	PM789	S 28°05'49.42" W	32.552	PM789	2,103,921.0321	579,522.0181
PM789	PM790	S 27°34'37.45" E	24.838	PM790	2,103,899.0164	579,533.5164
PM790	PM791	S 06°24'43.28" W	34.235	PM791	2,103,864.9959	579,529.6932
PM791	PM792	S 26°17'45.90" W	36.791	PM792	2,103,832.0121	579,513.3944
PM792	PM793	S 30°05'39.29" E	21.020	PM793	2,103,813.8252	579,523.9345
PM793	PM794	S 24°10'03.43" E	30.426	PM794	2,103,786.0662	579,536.3910
PM794	PM795	S 80°11'26.22" W	12.253	PM795	2,103,783.9786	579,524.3168
PM795	PM796	S 80°11'26.22" W	38.312	PM796	2,103,777.4514	579,486.5650
PM796	PM797	N 75°16'15.46" W	9.686	PM797	2,103,779.9140	579,477.1972
PM797	PM798	N 75°16'15.46" W	46.787	PM798	2,103,791.8095	579,431.9480
PM798	PM799	N 57°07'29.30" W	18.536	PM799	2,103,801.8710	579,416.3806
PM799	PM800	N 57°07'29.30" W	42.567	PM800	2,103,824.9768	579,380.6305
PM800	PM80	N 54°17'40.38" W	46.065	PM80	2,103,851.8609	579,343.2248
PM80	PM802	N 50°08'04.46" W	44.604	PM802	2,103,880.4517	579,308.9886
PM802	PM803	N 44°20'21.28" W	40.864	PM803	2,103,909.6780	579,280.4288
PM803	PM804	N 35°56'16.14" W	34.285	PM804	2,103,937.4369	579,260.3067
PM804	PM805	S 26°35'19.13" W	44.957	PM805	2,103,897.2343	579,240.1847
PM805	PM806	S 47°12'15.03" W	30.512	PM806	2,103,876.5051	579,217.7960
PM806	PM807	S 46°09'39.21" W	36.661	PM807	2,103,851.1122	579,191.3527
PM807	PM808	S 44°23'59.71" W	47.984	PM808	2,103,816.8291	579,157.7802
PM808	PM809	S 01°24'38.51" W	23.234	PM809	2,103,793.6019	579,157.2082
PM809	PM810	S 08°20'30.93" W	34.504	PM810	2,103,759.4626	579,152.2023
PM810	PM811	S 54°12'03.21" W	28.868	PM811	2,103,742.5763	579,128.7881
PM811	PM812	S 29°15'57.48" W	16.308	PM812	2,103,728.3495	579,120.8155
PM812	PM813	S 05°25'29.28" W	9.748	PM813	2,103,718.6449	579,119.8939
PM813	PM814	S 08°10'40.81" W	43.943	PM814	2,103,675.1483	579,113.6430
PM814	PM815	S 17°29'48.53" W	44.986	PM815	2,103,632.2441	579,100.1180
PM815	PM816	S 48°37'15.99" W	40.824	PM816	2,103,605.2578	579,069.4853
PM816	PM817	S 13°52'20.80" W	33.820	PM817	2,103,572.4245	579,061.3766
PM817	PM818	S 23°40'09.97" W	35.954	PM818	2,103,539.4947	579,046.9424
PM818	PM819	S 29°12'32.25" W	48.806	PM819	2,103,496.8943	579,023.1251
PM819	PM820	S 13°18'59.58" W	49.136	PM820	2,103,449.0796	579,011.8076
PM820	PM821	S 07°29'32.95" E	43.734	PM821	2,103,405.7186	579,017.5104
PM821	PM822	S 42°59'49.69" W	42.198	PM822	2,103,374.8556	578,988.7330
PM822	PM823	S 19°45'41.27" W	42.434	PM823	2,103,334.9207	578,974.3859
PM823	PM824	S 29°12'27.82" W	48.391	PM824	2,103,292.6821	578,950.7721
PM824	PM825	S 36°01'20.29" W	48.932	PM825	2,103,253.1065	578,921.9952
PM825	PM826	S 19°23'36.00" W	43.151	PM826	2,103,212.4034	578,907.6667
PM826	PM827	S 33°01'01.71" W	32.993	PM827	2,103,184.7386	578,889.6892
PM827	PM828	S 27°48'00.72" W	39.734	PM828	2,103,149.5904	578,871.1575
PM828	PM829	S 51°22'27.64" W	40.224	PM829	2,103,124.4816	578,839.7331
PM829	PM830	S 27°33'28.19" W	37.834	PM830	2,103,090.9404	578,822.2296
PM830	PM831	S 24°12'54.93" E	30.726	PM831	2,103,062.9184	578,834.8322
PM831	PM832	S 31°51'40.81" E	34.065	PM832	2,103,033.9861	578,852.8139
PM832	PM833	S 37°21'42.01" E	24.304	PM833	2,103,014.6691	578,867.5624

PM833	PM834	S 07°11'05.68" E	47.751	PM834	2,102,967.2935	578,873.5347
PM834	PM835	S 03°15'19.17" E	45.555	PM835	2,102,921.8124	578,876.1215
PM835	PM836	S 06°46'38.66" E	35.498	PM836	2,102,886.5628	578,880.3107
PM836	PM837	S 07°38'11.15" E	43.271	PM837	2,102,843.6751	578,886.0609
PM837	PM838	S 00°20'11.75" W	43.942	PM838	2,102,799.7335	578,885.8027
PM838	PM839	S 05°38'46.79" E	45.062	PM839	2,102,754.8905	578,890.2362
PM839	PM840	S 13°20'16.05" E	50.508	PM840	2,102,705.7447	578,901.8880
PM840	PM841	S 60°18'41.91" E	33.851	PM841	2,102,688.9788	578,931.2956
PM841	PM842	S 12°45'32.93" E	2.096	PM842	2,102,686.9347	578,931.7584
PM842	PM843	S 12°45'32.93" E	26.386	PM843	2,102,661.2004	578,937.5859
PM843	PM844	S 12°45'32.93" E	45.425	PM844	2,102,616.8971	578,947.6181
PM844	PM845	S 12°45'32.93" E	48.149	PM845	2,102,569.9373	578,958.2519
PM845	PM846	S 32°46'04.47" W	41.880	PM846	2,102,534.7219	578,935.5850
PM846	PM847	S 32°02'50.17" W	47.439	PM847	2,102,494.5117	578,910.4127
PM847	PM848	S 20°40'03.26" E	22.830	PM848	2,102,473.1508	578,918.4705
PM848	PM849	S 20°40'03.26" E	47.733	PM849	2,102,428.4893	578,935.3178
PM849	PM850	S 20°40'03.26" E	44.212	PM850	2,102,387.1224	578,950.9224
PM850	PM851	S 21°01'30.89" E	49.473	PM851	2,102,340.9431	578,968.6723
PM851	PM852	S 12°30'21.41" E	34.694	PM852	2,102,307.0720	578,976.1850
PM852	PM853	S 38°25'45.82" E	9.010	PM853	2,102,300.0140	578,981.7850
PM853	PM854	S 71°02'17.00" E	10.005	PM854	2,102,296.7630	578,991.2470
PM854	PM855	N 62°42'02.19" E	18.250	PM855	2,102,305.1330	579,007.4640
PM855	PM856	N 12°25'08.95" W	10.006	PM856	2,102,314.9051	579,005.3120
PM856	PM857	S 71°10'28.06" E	10.807	PM857	2,102,311.4179	579,015.5408
PM857	PM858	S 75°05'54.41" E	52.523	PM858	2,102,297.9110	579,066.2977
PM858	PM859	N 88°26'24.55" E	14.686	PM859	2,102,298.3108	579,080.9782
PM859	PM860	N 15°58'03.16" E	1.940	PM860	2,102,300.1762	579,081.5120
PM860	PM861	N 00°00'00" E	10.926	PM861	2,102,311.1026	579,081.5120
PM861	PM862	N 13°04'07.93" E	20.143	PM862	2,102,330.7236	579,086.0667
PM862	PM863	N 36°45'26.78" E	19.625	PM863	2,102,346.4469	579,097.8110
PM863	PM864	N 65°34'06.45" E	15.619	PM864	2,102,352.9069	579,112.0313
PM864	PM865	S 76°37'40.61" E	7.267	PM865	2,102,351.2264	579,119.1009
PM865	PM866	S 79°38'24.45" E	24.298	PM866	2,102,346.8568	579,143.0029
PM866	PM867	S 55°03'01.83" E	20.536	PM867	2,102,335.0928	579,159.8353
PM867	PM868	S 37°06'07.90" E	22.912	PM868	2,102,316.8188	579,173.6568
PM868	PM869	S 56°53'39.68" E	19.692	PM869	2,102,306.0631	579,190.1525
PM869	PM870	N 57°02'17.39" E	38.919	PM870	2,102,327.2384	579,222.8073
PM870	PM871	S 68°54'20.11" E	15.876	PM871	2,102,321.5245	579,237.6197
PM871	PM872	S 66°39'31.48" E	43.265	PM872	2,102,304.3825	579,277.3440
PM872	PM873	S 04°44'49.97" E	32.480	PM873	2,102,272.0135	579,280.0321
PM873	PM874	S 20°53'03.83" W	30.219	PM874	2,102,243.7797	579,269.2595
PM874	PM875	S 41°52'10.54" W	37.549	PM875	2,102,215.8180	579,244.1976
PM875	PM876	S 08°06'09.49" W	5.033	PM876	2,102,210.8351	579,243.4882
PM876	PM877	S 36°25'38.91" E	24.505	PM877	2,102,191.1179	579,258.0396
PM877	PM878	S 34°28'52.60" E	22.031	PM878	2,102,172.9572	579,270.5124
PM878	PM879	S 78°14'58.77" E	12.740	PM879	2,102,170.3629	579,282.9850
PM879	PM880	S 76°17'54.78" E	46.003	PM880	2,102,159.4665	579,327.6788
PM880	PM881	S 78°26'01.89" E	31.763	PM881	2,102,153.0980	579,358.7970
PM881	ZF1	N 11°33'47.76" E	20.000	ZF1	2,102,172.6921	579,362.8060
SUPERFICIE = 161,861.2114 m^2						

CUADRO DE CONSTRUCCIÓN POLÍGONO NOROESTE DE TIERRA DE ZF

LADO		RUMBO	DISTANCIA	V	COORDENADAS	
EST	PV				Y	X
				A	2,106,513.3250	576,906.9132
A	B	S 69°39'27.67" W	41.093	B	2,106,499.0400	576,868.3833
B	ZF246	S 71°17'43.64" W	10.801	ZF246	2,106,495.5762	576,858.1527
ZF246	ZF247	S 61°21'06.09" W	15.129	ZF247	2,106,488.3230	576,844.8759
ZF247	ZF248	S 61°21'06.09" W	22.830	ZF248	2,106,477.3774	576,824.8406
ZF248	ZF249	S 61°21'06.09" W	17.361	ZF249	2,106,469.0538	576,809.6045
ZF249	ZF250	S 51°32'54.82" W	25.557	ZF250	2,106,453.1609	576,789.5897
ZF250	ZF251	S 51°32'54.82" W	13.384	ZF251	2,106,444.8382	576,779.1084
ZF251	ZF252	N 87°38'56.88" W	29.658	ZF252	2,106,446.0548	576,749.4749
ZF252	ZF253	N 87°38'56.88" W	31.036	ZF253	2,106,447.3278	576,718.4650
ZF253	ZF254	S 77°30'19.50" W	52.418	ZF254	2,106,435.9874	576,667.2885
ZF254	ZF255	S 72°04'09.94" W	39.574	ZF255	2,106,423.8040	576,629.6367
ZF255	ZF256	N 86°59'24.44" W	36.855	ZF256	2,106,425.7391	576,592.8324
ZF256	ZF257	N 79°29'43.48" W	43.332	ZF257	2,106,433.6393	576,550.2262
ZF257	ZF258	N 63°22'11.21" W	47.626	ZF258	2,106,454.9868	576,507.6522
ZF258	ZF259	N 71°35'25.03" W	31.613	ZF259	2,106,464.9706	576,477.6570
ZF259	ZF260	N 78°33'09.87" W	43.083	ZF260	2,106,473.5211	576,435.4307
ZF260	ZF261	N 81°41'48.15" W	34.340	ZF261	2,106,478.4802	576,401.4510
ZF261	ZF262	S 84°43'11.72" W	30.685	ZF262	2,106,475.6565	576,370.8967
ZF262	ZF263	S 72°44'49.09" W	26.946	ZF263	2,106,467.6645	576,345.1630
ZF263	ZF264	S 67°38'26.42" W	31.933	ZF264	2,106,455.5169	576,315.6312
ZF264	ZF265	S 75°04'59.76" W	37.941	ZF265	2,106,445.7503	576,278.9687
ZF265	ZF266	S 75°04'59.76" W	23.867	ZF266	2,106,439.6065	576,255.9056
ZF266	ZF267	N 82°24'47.13" W	41.482	ZF267	2,106,445.0834	576,214.7863
ZF267	ZF268	N 82°24'47.13" W	37.479	ZF268	2,106,450.0318	576,177.6352
ZF268	ZF269	N 82°24'47.13" W	19.108	ZF269	2,106,452.5546	576,158.6940
ZF269	ZF270	N 67°39'04.92" W	39.508	ZF270	2,106,467.5771	576,122.1540
ZF270	ZF271	N 67°39'04.92" W	38.800	ZF271	2,106,482.3304	576,086.2683
ZF271	ZF272	N 67°39'04.92" W	25.245	ZF272	2,106,491.9296	576,062.9197
ZF272	ZF273	N 37°36'30.24" W	14.100	ZF273	2,106,503.0998	576,054.3149
ZF273	ZF274	N 38°10'13.18" W	46.251	ZF274	2,106,539.4616	576,025.7314
ZF274	ZF275	N 86°09'26.22" W	49.025	ZF275	2,106,542.7471	575,976.8171
ZF275	ZF276	N 88°31'27.96" W	30.338	ZF276	2,106,543.5283	575,946.4895
ZF276	ZF277	N 77°22'49.70" W	32.676	ZF277	2,106,550.6672	575,914.6029
ZF277	ZF278	N 77°22'49.70" W	22.653	ZF278	2,106,555.6163	575,892.4976
ZF278	ZF279	N 56°09'23.93" W	18.879	ZF279	2,106,566.1302	575,876.8178
ZF279	ZF280	N 88°35'13.31" W	54.382	ZF280	2,106,567.4712	575,822.4519
ZF280	ZF281	N 88°35'13.31" W	19.373	ZF281	2,106,567.9489	575,803.0853
ZF281	ZF282	N 76°37'15.02" W	43.427	ZF282	2,106,577.9977	575,760.8365
ZF282	ZF283	S 58°45'19.80" W	35.627	ZF283	2,106,559.5184	575,730.3769
ZF283	ZF284	S 88°02'27.58" W	29.682	ZF284	2,106,558.5037	575,700.7120
ZF284	ZF285	S 59°55'47.53" W	39.602	ZF285	2,106,538.6607	575,666.4398
ZF285	ZF286	S 59°03'30.49" W	42.103	ZF286	2,106,517.0130	575,630.3285
ZF286	ZF287	S 56°34'25.84" W	26.245	ZF287	2,106,502.5556	575,608.4245
ZF287	ZF288	S 47°53'30.37" W	31.320	ZF288	2,106,481.5546	575,585.1889
ZF288	ZF289	S 53°54'44.86" W	49.179	ZF289	2,106,452.5869	575,545.4462

ZF289	ZF290	S 36°29'27.47" W	52.235	ZF290	2,106,410.5928	575,514.3824
ZF290	ZF291	S 19°22'08.87" W	29.088	ZF291	2,106,383.1512	575,504.7353
ZF291	ZF292	S 45°58'20.99" E	32.625	ZF292	2,106,360.4770	575,528.1925
ZF292	ZF293	S 24°31'16.96" E	12.613	ZF293	2,106,349.0015	575,533.4274
ZF293	ZF294	S 20°14'38.89" E	10.027	ZF294	2,106,339.5939	575,536.8969
ZF294	ZF295	S 33°43'02.31" W	17.445	ZF295	2,106,325.0830	575,527.2131
ZF295	ZF296	S 04°23'11.19" W	13.914	ZF296	2,106,311.2097	575,526.1489
ZF296	ZF297	S 46°21'22.10" W	8.659	ZF297	2,106,305.2337	575,519.8831
ZF297	ZF298	S 01°21'57.30" E	22.937	ZF298	2,106,282.3033	575,520.4298
ZF298	ZF299	S 42°19'07.15" E	26.061	ZF299	2,106,263.0332	575,537.9758
ZF299	ZF300	N 88°12'45.95" E	21.795	ZF300	2,106,263.7129	575,559.7606
ZF300	ZF301	N 74°06'51.44" E	10.938	ZF301	2,106,266.7068	575,570.2805
ZF301	ZF302	S 40°20'28.07" E	6.450	ZF302	2,106,261.7907	575,574.4556
ZF302	ZF303	S 31°51'14.34" W	20.689	ZF303	2,106,244.2180	575,563.5371
ZF303	ZF304	S 36°01'05.68" E	37.364	ZF304	2,106,213.9971	575,585.5085
ZF304	ZF305	S 07°45'56.09" E	12.827	ZF305	2,106,201.2874	575,587.2418
ZF305	ZF306	S 07°34'45.83" E	22.792	ZF306	2,106,178.6947	575,590.2480
ZF306	ZF307	S 07°34'08.00" E	17.919	ZF307	2,106,160.9317	575,592.6083
ZF307	ZF308	S 40°44'39.80" E	34.647	ZF308	2,106,134.6823	575,615.2218
ZF308	ZF309	S 61°40'40.54" E	50.449	ZF309	2,106,110.7480	575,659.6316
ZF309	ZF310	S 35°53'48.76" E	46.673	ZF310	2,106,072.9392	575,686.9974
ZF310	ZF311	S 39°15'58.10" E	18.121	ZF311	2,106,058.9095	575,698.4668
ZF311	ZF312	S 67°50'01.64" E	36.303	ZF312	2,106,045.2124	575,732.0871
ZF312	ZF313	S 82°34'41.11" E	43.749	ZF313	2,106,039.5612	575,775.4693
ZF313	ZF314	S 86°37'16.29" E	16.101	ZF314	2,106,038.6122	575,791.5423
ZF314	ZF315	S 30°14'00.22" W	2.959	ZF315	2,106,036.0555	575,790.0523
ZF315	ZF316	S 43°15'04.82" W	36.135	ZF316	2,106,009.7365	575,765.2927
ZF316	ZF317	S 47°22'43.21" E	63.040	ZF317	2,105,967.0488	575,811.6805
ZF317	ZF318	S 49°06'53.45" E	11.124	ZF318	2,105,959.7674	575,820.0908
ZF318	ZF319	S 26°20'48.38" W	10.225	ZF319	2,105,950.6046	575,815.5529
ZF319	ZF320	S 19°03'13.51" W	15.678	ZF320	2,105,935.7853	575,810.4347
ZF320	ZF321	S 16°46'57.72" E	47.443	ZF321	2,105,890.3628	575,824.1336
ZF321	ZF322	S 16°18'02.99" E	43.599	ZF322	2,105,848.5164	575,836.3710
ZF322	ZF323	S 00°45'16.67" W	40.072	ZF323	2,105,808.4474	575,835.8433
ZF323	ZF324	S 31°27'20.95" W	35.772	ZF324	2,105,777.9324	575,817.1760
ZF324	ZF325	S 26°46'33.08" W	20.935	ZF325	2,105,759.2421	575,807.7447
ZF325	ZF326	S 28°11'54.28" E	6.038	ZF326	2,105,753.9205	575,810.5980
ZF326	ZF327	S 48°14'05.23" W	1.867	ZF327	2,105,752.6768	575,809.2053
ZF327	ZF328	N 38°02'41.08" W	23.706	ZF328	2,105,771.3462	575,794.5956
ZF328	ZF329	S 69°27'41.54" W	17.942	ZF329	2,105,765.0515	575,777.7940
ZF329	ZF330	S 77°29'01.31" W	17.483	ZF330	2,105,761.2625	575,760.7261
ZF330	ZF331	S 70°38'02.28" W	37.431	ZF331	2,105,748.8505	575,725.4134
ZF331	ZF332	S 70°38'02.28" W	35.603	ZF332	2,105,737.0446	575,691.8252
ZF332	ZF333	S 78°31'46.93" W	19.866	ZF333	2,105,733.0940	575,672.3558
ZF333	ZF334	N 19°37'21.98" W	19.638	ZF334	2,105,751.5919	575,665.7608
ZF334	ZF335	N 20°48'56.84" W	50.209	ZF335	2,105,798.5236	575,647.9183
ZF335	ZF336	N 21°13'29.01" W	39.627	ZF336	2,105,835.4627	575,633.5722
ZF336	ZF337	N 27°33'56.18" W	37.278	ZF337	2,105,868.5093	575,616.3211
ZF337	ZF338	N 27°33'56.18" W	33.254	ZF338	2,105,897.9885	575,600.9323

ZF338	ZF339	N 34°31'46.26" W	35.923	ZF339	2,105,927.5831	575,580.5700
ZF339	ZF340	N 36°32'55.62" W	40.287	ZF340	2,105,959.9473	575,556.5791
ZF340	ZF341	N 36°32'55.62" W	19.730	ZF341	2,105,975.7973	575,544.8298
ZF341	ZF342	N 45°51'35.34" W	34.358	ZF342	2,105,999.7245	575,520.1735
ZF342	ZF343	N 45°51'35.34" W	38.440	ZF343	2,106,026.4945	575,492.5877
ZF343	ZF344	N 45°51'35.34" W	22.044	ZF344	2,106,041.8461	575,476.7684
ZF344	ZF345	N 11°29'36.74" W	31.694	ZF345	2,106,072.9048	575,470.4530
ZF345	ZF346	N 11°29'36.74" W	36.059	ZF346	2,106,108.2409	575,463.2680
ZF346	ZF347	N 52°22'47.86" W	32.618	ZF347	2,106,128.1516	575,437.4320
ZF347	ZF348	N 52°22'47.86" W	21.694	ZF348	2,106,141.3939	575,420.2491
ZF348	ZF349	N 62°07'37.68" W	25.703	ZF349	2,106,153.4103	575,397.5279
ZF349	ZF350	N 62°07'37.68" W	6.713	ZF350	2,106,156.5487	575,391.5937
ZF350	ZF351	N 16°09'36.51" W	34.880	ZF351	2,106,190.0503	575,381.8859
ZF351	ZF352	N 33°43'02.29" W	42.823	ZF352	2,106,225.6696	575,358.1152
ZF352	ZF353	N 33°43'02.29" W	16.939	ZF353	2,106,239.7595	575,348.7123
ZF353	ZF354	N 84°55'28.55" E	15.066	ZF354	2,106,241.0924	575,363.7194
ZF354	ZF355	N 38°09'53.81" W	71.855	ZF355	2,106,297.5873	575,319.3183
ZF355	ZF356	S 74°18'53.66" W	30.858	ZF356	2,106,289.2449	575,289.6098
ZF356	ZF357	N 55°37'13.19" W	9.085	ZF357	2,106,294.3752	575,282.1116
ZF357	ZF358	N 52°43'06.45" W	25.681	ZF358	2,106,309.9310	575,261.6780
ZF358	ZF359	S 69°49'09.84" W	6.023	ZF359	2,106,307.8531	575,256.0246
ZF359	ZF360	N 54°37'30.14" W	16.571	ZF360	2,106,317.4467	575,242.5127
ZF360	ZF361	N 58°59'26.76" W	47.579	ZF361	2,106,341.9583	575,201.7334
ZF361	ZF362	N 63°09'11.29" W	30.794	ZF362	2,106,355.8651	575,174.2584
ZF362	ZF363	N 43°24'31.42" W	14.895	ZF363	2,106,366.6856	575,164.0229
ZF363	ZF364	N 25°08'16.80" W	36.610	ZF364	2,106,399.8281	575,148.4710
ZF364	ZF365	N 31°29'47.74" W	41.913	ZF365	2,106,435.5659	575,126.5738
ZF365	ZF366	N 73°18'48.79" W	36.772	ZF366	2,106,446.1245	575,091.3499
ZF366	ZF367	N 42°07'11.44" W	26.971	ZF367	2,106,466.1301	575,073.2608
ZF367	ZF368	N 56°37'00.43" W	50.018	ZF368	2,106,493.6519	575,031.4952
ZF368	ZF369	N 88°18'15.37" W	51.044	ZF369	2,106,495.1624	574,980.4733
ZF369	ZF370	S 73°56'20.38" W	46.432	ZF370	2,106,482.3165	574,935.8538
ZF370	ZF371	S 53°10'24.08" W	27.132	ZF371	2,106,466.0537	574,914.1360
ZF371	ZF372	S 21°38'44.42" W	29.047	ZF372	2,106,439.0554	574,903.4217
ZF372	ZF373	S 32°56'47.67" W	15.989	ZF373	2,106,425.6375	574,894.7257
ZF373	ZF374	S 15°16'40.57" E	5.949	ZF374	2,106,419.8984	574,896.2934
ZF374	ZF375	S 51°23'03.22" W	10.171	ZF375	2,106,413.5511	574,888.3466
ZF375	ZF376	S 80°33'08.61" W	28.775	ZF376	2,106,408.8278	574,859.9620
ZF376	ZF377	S 87°49'41.95" W	18.631	ZF377	2,106,408.1218	574,841.3439
ZF377	ZF378	N 76°31'29.02" W	31.988	ZF378	2,106,415.5758	574,810.2362
ZF378	ZF379	N 75°44'25.72" W	25.495	ZF379	2,106,421.8556	574,785.5268
ZF379	ZF380	N 75°34'39.70" W	31.016	ZF380	2,106,429.5808	574,755.4878
ZF380	ZF381	S 74°39'07.11" W	41.096	ZF381	2,106,418.7034	574,715.8574
ZF381	ZF382	S 05°46'59.02" W	24.986	ZF382	2,106,393.8444	574,713.3398
ZF382	ZF383	N 84°31'45.14" W	30.787	ZF383	2,106,396.7796	574,682.6930
ZF383	ZF384	S 86°23'30.51" W	43.401	ZF384	2,106,394.0482	574,639.3782
ZF384	ZF385	N 86°34'30.68" W	35.647	ZF385	2,106,396.1777	574,603.7948
ZF385	ZF386	N 03°50'38.76" E	25.912	ZF386	2,106,422.0318	574,605.5320
ZF386	ZF387	N 72°24'13.60" W	41.482	ZF387	2,106,434.5721	574,565.9908

ZF387	ZF388	S 56°58'47.66" W	12.803	ZF388	2,106,427.5953	574,555.2557
ZF388	ZF389	N 72°12'26.96" W	7.174	ZF389	2,106,429.7874	574,548.4249
ZF389	ZF390	N 88°40'59.07" W	23.731	ZF390	2,106,430.3328	574,524.6998
ZF390	ZF391	N 81°44'13.02" W	26.057	ZF391	2,106,434.0777	574,498.9135
ZF391	ZF392	N 88°46'59.11" W	22.387	ZF392	2,106,434.5531	574,476.5320
ZF392	ZF393	N 83°47'56.12" W	27.986	ZF393	2,106,437.5760	574,448.7102
ZF393	ZF394	S 82°46'27.76" W	32.287	ZF394	2,106,433.5150	574,416.6791
ZF394	ZF395	S 84°10'58.01" W	23.483	ZF395	2,106,431.1348	574,393.3165
ZF395	ZF396	S 82°20'07.23" W	8.092	ZF396	2,106,430.0556	574,385.2968
ZF396	ZF397	N 46°05'15.12" W	29.099	ZF397	2,106,450.2371	574,364.3343
ZF397	ZF398	N 78°48'57.22" W	47.004	ZF398	2,106,459.3541	574,318.2229
ZF398	ZF399	N 83°18'44.09" W	37.366	ZF399	2,106,463.7057	574,281.1113
ZF399	ZF400	N 86°34'49.93" W	36.072	ZF400	2,106,465.8572	574,245.1039
ZF400	ZF401	N 75°48'16.82" W	39.078	ZF401	2,106,475.4401	574,207.2196
ZF401	ZF402	S 75°17'32.58" W	20.680	ZF402	2,106,470.1897	574,187.2172
ZF402	ZF403	N 87°54'06.51" W	24.600	ZF403	2,106,471.0904	574,162.6334
ZF403	ZF404	N 82°21'40.43" W	34.491	ZF404	2,106,475.6752	574,128.4482
ZF404	ZF405	S 85°14'37.71" W	37.852	ZF405	2,106,472.5367	574,090.7270
ZF405	ZF406	S 84°39'09.46" W	19.050	ZF406	2,106,470.7614	574,071.7600
ZF406	ZF407	S 43°33'30.24" W	48.108	ZF407	2,106,435.8990	574,038.6092
ZF407	ZF408	S 07°10'14.91" W	35.582	ZF408	2,106,400.5952	574,034.1676
ZF408	ZF409	S 31°56'03.32" E	31.930	ZF409	2,106,373.4980	574,051.0566
ZF409	ZF410	N 84°46'02.14" W	6.255	ZF410	2,106,374.0685	574,044.8272
ZF410	ZF411	S 58°21'49.28" W	40.755	ZF411	2,106,352.6917	574,010.1290
ZF411	ZF412	S 01°05'14.31" E	74.289	ZF412	2,106,278.4164	574,011.5387
ZF412	ZF413	S 41°44'14.41" W	9.185	ZF413	2,106,271.5626	574,005.4242
ZF413	ZF414	S 19°24'46.35" W	34.310	ZF414	2,106,239.2030	573,994.0204
ZF414	ZF415	S 31°18'13.70" W	34.636	ZF415	2,106,209.6095	573,976.0246
ZF415	ZF416	S 33°43'54.67" W	30.726	ZF416	2,106,184.0567	573,958.9624
ZF416	ZF417	S 81°37'17.60" W	9.015	ZF417	2,106,182.7431	573,950.0438
ZF417	ZF418	S 26°18'34.88" W	20.363	ZF418	2,106,164.4891	573,941.0183
ZF418	ZF419	S 20°23'52.42" W	3.465	ZF419	2,106,161.2415	573,939.8107
ZF419	ZF420	N 83°16'07.85" W	17.642	ZF420	2,106,163.3094	573,922.2901
ZF420	ZF421	S 63°22'40.49" W	36.195	ZF421	2,106,147.0904	573,889.9327
ZF421	ZF422	S 70°30'02.80" W	7.518	ZF422	2,106,144.5809	573,882.8457
ZF422	PM423	N 36°23'38.22" W	20.000	PM423	2,106,160.6800	573,870.9790
PM423	PM424	S 56°40'37.21" W	18.918	PM424	2,106,150.2870	573,855.1710
PM424	PM425	S 44°59'18.81" W	21.244	PM425	2,106,135.2620	573,840.1520
PM425	PM426	S 03°56'07.88" W	22.846	PM426	2,106,112.4700	573,838.5840
PM426	PM426A	N 80°36'17.29" E	25.679	PM426A	2,106,116.6620	573,863.9190
PM426A	PM427	N 70°30'02.80" E	35.923	PM427	2,106,128.6530	573,897.7820
PM427	PM428	N 63°22'40.49" E	31.448	PM428	2,106,142.7450	573,925.8960
PM428	PM429	S 83°16'07.85" E	27.370	PM429	2,106,139.5369	573,953.0777
PM429	PM430	N 20°23'52.42" E	18.152	PM430	2,106,156.5504	573,959.4043
PM430	PM431	N 26°18'34.88" E	8.850	PM431	2,106,164.4837	573,963.3268
PM431	PM432	N 81°37'17.60" E	12.729	PM432	2,106,166.3384	573,975.9199
PM432	PM433	N 07°03'54.14" E	8.783	PM433	2,106,175.0544	573,977.0001
PM433	PM434	N 33°43'54.67" E	28.620	PM434	2,106,198.8558	573,992.8928
PM434	PM435	N 31°18'13.70" E	37.142	PM435	2,106,230.5911	574,012.1911

PM435	PM436	N 19°24'46.35" E	32.447	PM436	2,106,261.1931	574,022.9754
PM436	PM437	N 41°44'14.41" E	24.224	PM437	2,106,279.2695	574,039.1021
PM437	PM438	N 46°45'04.60" W	10.590	PM438	2,106,286.5255	574,031.3884
PM438	PM439	N 01°05'14.31" W	55.138	PM439	2,106,341.6537	574,030.3421
PM439	PM440	N 58°21'49.28" E	22.668	PM440	2,106,353.5439	574,049.6419
PM440	PM441	S 84°46'02.14" E	18.220	PM441	2,106,351.8822	574,067.7864
PM441	PM442	N 24°59'43.90" E	20.568	PM442	2,106,370.5235	574,076.4772
PM442	PM443	N 31°56'03.32" W	40.797	PM443	2,106,405.1461	574,054.8978
PM443	PM444	N 07°10'14.91" E	21.906	PM444	2,106,426.8806	574,057.6323
PM444	PM445	N 43°33'30.24" E	34.038	PM445	2,106,451.5470	574,081.0877
PM445	PM446	N 84°39'09.46" E	11.450	PM446	2,106,452.6141	574,092.4882
PM446	PM447	N 85°14'37.71" E	35.577	PM447	2,106,455.5640	574,127.9422
PM447	PM448	S 82°21'40.43" E	33.287	PM448	2,106,451.1392	574,160.9340
PM448	PM449	S 87°54'06.51" E	28.522	PM449	2,106,450.0950	574,189.4373
PM449	PM450	N 75°17'32.58" E	18.480	PM450	2,106,454.7868	574,207.3119
PM450	PM451	S 75°48'16.82" E	35.810	PM451	2,106,446.0053	574,242.0280
PM451	PM452	S 86°34'49.93" E	37.387	PM452	2,106,443.7753	574,279.3488
PM452	PM453	S 83°18'44.09" E	36.010	PM453	2,106,439.5816	574,315.1139
PM453	PM454	S 78°48'57.22" E	40.346	PM454	2,106,431.7560	574,354.6938
PM454	PM455	S 46°05'15.12" E	32.889	PM455	2,106,408.9454	574,378.3872
PM455	PM456	N 82°20'07.23" E	17.433	PM456	2,106,411.2705	574,395.6644
PM456	PM457	N 84°10'58.01" E	23.407	PM457	2,106,413.6429	574,418.9507
PM457	PM458	N 82°46'27.76" E	30.179	PM458	2,106,417.4388	574,448.8902
PM458	PM459	S 83°47'56.12" E	26.502	PM459	2,106,414.5761	574,475.2370
PM459	PM460	S 88°46'59.11" E	22.026	PM460	2,106,414.1083	574,497.2577
PM460	PM461	S 81°44'13.02" E	26.039	PM461	2,106,410.3660	574,523.0267
PM461	PM462	S 88°40'59.07" E	22.050	PM462	2,106,409.8592	574,545.0705
PM462	PM463	S 72°12'26.96" E	13.778	PM463	2,106,405.6492	574,558.1893
PM463	PM464	N 56°58'47.66" E	12.845	PM464	2,106,412.6489	574,568.9596
PM464	PM465	S 72°24'13.60" E	16.329	PM465	2,106,407.7124	574,584.5248
PM465	PM466	S 03°50'38.76" W	30.801	PM466	2,106,376.9805	574,582.4598
PM466	PM467	S 87°51'56.89" E	19.423	PM467	2,106,376.2572	574,601.8689
PM467	PM468	S 86°34'30.68" E	37.609	PM468	2,106,374.0105	574,639.4102
PM468	PM469	N 86°23'30.51" E	43.042	PM469	2,106,376.7193	574,682.3669
PM469	PM470	S 84°31'45.14" E	50.812	PM470	2,106,371.8750	574,732.9470
PM470	PM471	N 00°40'51.36" E	19.353	PM471	2,106,391.2270	574,733.1770
PM471	PM472	N 05°46'59.02" E	11.879	PM472	2,106,403.0460	574,734.3740
PM472	PM473	N 74°39'07.11" E	22.068	PM473	2,106,408.8870	574,755.6550
PM473	PM474	S 75°34'39.70" E	25.729	PM474	2,106,402.4788	574,780.5730
PM474	PM475	S 75°44'25.72" E	25.660	PM475	2,106,396.1583	574,805.4426
PM475	PM476	S 76°31'29.02" E	34.873	PM476	2,106,388.0320	574,839.3557
PM476	PM477	N 87°49'41.95" E	22.651	PM477	2,106,388.8903	574,861.9905
PM477	PM478	N 80°33'08.61" E	35.250	PM478	2,106,394.6765	574,896.7626
PM478	PM479	N 51°23'03.22" E	28.527	PM479	2,106,412.4802	574,919.0524
PM479	PM480	N 15°16'40.57" W	10.151	PM480	2,106,422.2723	574,916.3777
PM480	PM481	N 32°56'47.67" E	9.017	PM481	2,106,429.8388	574,921.2814
PM481	PM482	N 21°38'44.42" E	25.380	PM482	2,106,453.4287	574,930.6431
PM482	PM483	N 53°10'24.08" E	17.822	PM483	2,106,464.1110	574,944.9085
PM483	PM484	N 73°56'20.38" E	39.643	PM484	2,106,475.0787	574,983.0043

PM484	PM485	S 88°18'15.37" E	42.244	PM485	2,106,473.8286	575,025.2299
PM485	PM486	S 56°37'00.43" E	41.798	PM486	2,106,450.8296	575,060.1320
PM486	PM487	S 42°07'11.44" E	30.010	PM487	2,106,428.5697	575,080.2594
PM487	PM488	S 73°18'48.79" E	34.715	PM488	2,106,418.6019	575,113.5122
PM488	PM489	S 31°29'47.74" E	33.161	PM489	2,106,390.3264	575,130.8372
PM489	PM490	S 25°08'16.80" E	38.715	PM490	2,106,355.2781	575,147.2834
PM490	PM491	S 43°24'31.42" E	21.591	PM491	2,106,339.5926	575,162.1209
PM491	PM492	S 63°09'11.29" E	33.548	PM492	2,106,324.4422	575,192.0528
PM492	PM493	S 58°59'26.76" E	46.090	PM493	2,106,300.6978	575,231.5557
PM493	PM494	S 54°37'30.14" E	26.344	PM494	2,106,285.4466	575,253.0361
PM494	PM495	N 69°49'09.84" E	5.594	PM495	2,106,287.3765	575,258.2869
PM495	PM496	S 52°43'06.45" E	15.224	PM496	2,106,278.1549	575,270.4000
PM496	PM497	S 55°37'13.19" E	18.932	PM497	2,106,267.4647	575,286.0247
PM497	PM498	N 74°18'53.66" E	26.829	PM498	2,106,274.7178	575,311.8544
PM498	PM499	S 38°09'53.81" E	21.582	PM499	2,106,257.7492	575,325.1907
PM499	PM500	S 84°55'28.55" W	51.987	PM500	2,106,253.1500	575,273.4070
PM500	PM501	N 81°08'53.88" W	35.125	PM501	2,106,258.5550	575,238.7000
PM501	PM502	S 73°41'58.53" W	19.952	PM502	2,106,252.9550	575,219.5500
PM502	PM503	N 87°33'25.15" W	61.981	PM503	2,106,255.5970	575,157.6250
PM503	PM504	S 10°44'55.46" E	38.364	PM504	2,106,217.9060	575,164.7800
PM504	PM505	N 80°58'21.02" E	31.107	PM505	2,106,222.7870	575,195.5020
PM505	PM506	S 06°34'20.11" E	37.272	PM506	2,106,185.7600	575,199.7680
PM506	PM507	N 73°54'50.92" E	44.377	PM507	2,106,198.0560	575,242.4080
PM507	PM508	N 35°41'19.53" E	28.700	PM508	2,106,221.3660	575,259.1510
PM508	PM509	N 81°51'26.47" E	34.235	PM509	2,106,226.2150	575,293.0410
PM509	PM510	N 80°49'28.68" E	28.591	PM510	2,106,230.7740	575,321.2660
PM510	PM511	S 87°39'46.19" E	9.669	PM511	2,106,230.3797	575,330.9273
PM511	PM512	S 33°43'02.29" E	19.010	PM512	2,106,214.5677	575,341.4795
PM512	PM513	S 33°43'02.29" E	39.734	PM513	2,106,181.5174	575,363.5358
PM513	PM514	S 16°09'36.51" E	40.274	PM514	2,106,142.8347	575,374.7449
PM514	PM515	S 62°07'37.68" E	15.196	PM515	2,106,135.7306	575,388.1777
PM515	PM516	S 62°07'37.68" E	23.998	PM516	2,106,124.5114	575,409.3914
PM516	PM517	S 52°22'47.86" E	19.988	PM517	2,106,112.3101	575,425.2236
PM517	PM518	S 52°22'47.86" E	25.163	PM518	2,106,096.9501	575,445.1545
PM518	PM519	S 11°29'36.74" E	28.604	PM519	2,106,068.9197	575,450.8541
PM519	PM520	S 11°29'36.74" E	37.879	PM520	2,106,031.8004	575,458.4017
PM520	PM521	S 45°51'35.34" E	28.228	PM521	2,106,012.1417	575,478.6594
PM521	PM522	S 45°51'35.34" E	38.440	PM522	2,105,985.3717	575,506.2452
PM522	PM523	S 45°51'35.34" E	32.729	PM523	2,105,962.5788	575,529.7327
PM523	PM524	S 36°32'55.62" E	18.101	PM524	2,105,948.0372	575,540.5121
PM524	PM525	S 36°32'55.62" E	39.934	PM525	2,105,915.9561	575,564.2931
PM525	PM526	S 34°31'46.26" E	34.354	PM526	2,105,887.6544	575,583.7658
PM526	PM527	S 27°33'56.18" E	32.037	PM527	2,105,859.2540	575,598.5915
PM527	PM528	S 27°33'56.18" E	36.171	PM528	2,105,827.1895	575,615.3299
PM528	PM529	S 21°13'29.01" E	38.448	PM529	2,105,791.3496	575,629.2491
PM529	PM530	S 20°48'56.84" E	49.929	PM530	2,105,744.6793	575,646.9922
PM530	PM531	S 19°37'21.98" E	36.769	PM531	2,105,710.0454	575,659.3403
PM531	PM532	N 78°31'46.93" E	38.585	PM532	2,105,717.7185	575,697.1550
PM532	PM533	N 70°38'02.28" E	36.983	PM533	2,105,729.9821	575,732.0454

PM533	PM534	N 70°38'02.28" E	36.234	PM534	2,105,741.9972	575,766.2289
PM534	PM535	N 77°29'01.31" E	17.689	PM535	2,105,745.8307	575,783.4974
PM535	PM536	N 69°27'41.54" E	4.682	PM536	2,105,747.4732	575,787.8814
PM536	PM537	S 38°02'41.08" E	18.619	PM537	2,105,732.8100	575,799.3560
PM537	PM538	S 85°08'46.45" E	16.156	PM538	2,105,731.4430	575,815.4540
PM538	PM539	N 48°14'05.23" E	20.814	PM539	2,105,745.3070	575,830.9790
PM539	PM540	S 37°54'10.04" E	12.471	PM540	2,105,735.4670	575,838.6400
PM540	PM541	N 67°16'14.63" E	4.633	PM541	2,105,737.2570	575,842.9130
PM541	PM542	N 37°22'47.90" W	3.797	PM542	2,105,740.2740	575,840.6080
PM542	PM543	N 28°11'54.28" W	21.840	PM543	2,105,759.5220	575,830.2880
PM543	PM544	N 26°46'33.08" E	9.712	PM544	2,105,768.1927	575,834.6633
PM544	PM545	N 31°27'20.95" E	40.445	PM545	2,105,802.6941	575,855.7692
PM545	PM546	N 00°45'16.67" E	48.562	PM546	2,105,851.2516	575,856.4088
PM546	PM547	N 16°18'02.99" W	46.682	PM547	2,105,896.0571	575,843.3060
PM547	PM548	N 16°46'57.72" W	41.061	PM548	2,105,935.3688	575,831.4501
PM548	PM549	N 19°03'13.51" E	7.937	PM549	2,105,942.8707	575,834.0411
PM549	PM550	N 26°20'48.38" E	24.425	PM550	2,105,964.7588	575,844.8811
PM550	PM551	N 49°06'53.45" W	26.296	PM551	2,105,981.9709	575,825.0005
PM551	PM552	N 47°22'43.21" W	42.516	PM552	2,106,010.7607	575,793.7153
PM552	PM553	N 43°15'04.82" E	18.196	PM553	2,106,024.0135	575,806.1829
PM553	PM554	N 30°14'00.22" E	21.854	PM554	2,106,042.8946	575,817.1867
PM554	PM555	N 29°29'34.00" W	17.081	PM555	2,106,057.7623	575,808.7774
PM555	PM556	N 87°34'01.29" W	8.030	PM556	2,106,058.1032	575,800.7542
PM556	PM557	N 86°37'16.29" W	23.442	PM557	2,106,059.4848	575,777.3527
PM557	PM558	N 82°34'41.11" W	40.455	PM558	2,106,064.7106	575,737.2366
PM558	PM559	N 67°50'01.64" W	28.624	PM559	2,106,075.5102	575,710.7282
PM559	PM560	N 39°15'58.10" W	12.432	PM560	2,106,085.1351	575,702.8599
PM560	PM561	N 35°50'38.91" W	49.042	PM561	2,106,124.8891	575,674.1418
PM561	PM562	N 53°28'21.49" W	4.678	PM562	2,106,127.6733	575,670.3830
PM562	PM563	N 61°40'40.54" W	48.189	PM563	2,106,150.5353	575,627.9628
PM563	PM564	N 40°44'39.80" W	24.994	PM564	2,106,169.4718	575,611.6493
PM564	PM565	N 07°34'08.00" W	11.963	PM565	2,106,181.3309	575,610.0735
PM565	PM566	N 07°34'45.83" W	22.826	PM566	2,106,203.9576	575,607.0627
PM566	PM567	N 07°45'56.09" W	17.893	PM567	2,106,221.6868	575,604.6450
PM567	PM568	N 36°01'05.68" W	28.939	PM568	2,106,245.0938	575,587.6274
PM568	PM569	N 31°51'14.34" E	21.814	PM569	2,106,263.6223	575,599.1398
PM569	PM570	N 40°20'28.07" W	33.908	PM570	2,106,289.4672	575,577.1898
PM570	PM571	S 74°06'51.44" W	21.340	PM571	2,106,283.6261	575,556.6649
PM571	PM572	S 88°13'13.24" W	10.106	PM572	2,106,283.3122	575,546.5638
PM572	PM573	N 42°20'13.06" W	9.381	PM573	2,106,290.2463	575,540.2461
PM573	PM574	N 01°21'57.30" W	6.622	PM574	2,106,296.8665	575,540.0883
PM574	PM575	N 46°21'22.10" E	7.483	PM575	2,106,302.0313	575,545.5036
PM575	PM576	N 04°23'11.19" E	16.351	PM576	2,106,318.3347	575,546.7542
PM576	PM577	N 33°43'02.31" E	22.393	PM577	2,106,336.9613	575,559.1847
PM577	PM578	N 20°14'38.89" W	20.956	PM578	2,106,356.6226	575,551.9335
PM578	PM579	N 24°31'16.96" W	17.148	PM579	2,106,372.2243	575,544.8164
PM579	PM580	N 45°58'20.99" W	23.587	PM580	2,106,388.6176	575,527.8569
PM580	PM581	N 19°22'08.87" E	13.252	PM581	2,106,401.1194	575,532.2519
PM581	PM582	N 36°29'27.47" E	46.160	PM582	2,106,438.2295	575,559.7029

PM582	PM583	N 53°54'44.86" E	47.167	PM583	2,106,466.0118	575,597.8193
PM583	PM584	N 47°53'30.37" E	30.853	PM584	2,106,486.7000	575,620.7088
PM584	PM585	N 56°34'25.84" E	24.293	PM585	2,106,500.0821	575,640.9838
PM585	PM586	N 59°03'30.49" E	41.517	PM586	2,106,521.4287	575,676.5927
PM586	PM587	N 59°55'47.53" E	34.443	PM587	2,106,538.6866	575,706.3999
PM587	PM588	N 88°02'27.58" E	29.901	PM588	2,106,539.7087	575,736.2831
PM588	PM589	N 58°45'19.80" E	32.645	PM589	2,106,556.6414	575,764.1932
PM589	PM590	S 76°37'15.02" E	37.316	PM590	2,106,548.0066	575,800.4966
PM590	PM591	S 88°35'13.31" E	21.469	PM591	2,106,547.4772	575,821.9588
PM591	PM592	S 88°35'13.31" E	48.566	PM592	2,106,546.2797	575,870.5101
PM592	PM593	S 56°09'23.93" E	16.809	PM593	2,106,536.9181	575,884.4714
PM593	PM594	S 77°22'49.70" E	26.400	PM594	2,106,531.1504	575,910.2334
PM594	PM595	S 77°22'49.70" E	34.627	PM595	2,106,523.5852	575,944.0240
PM595	PM596	S 88°31'27.96" E	31.876	PM596	2,106,522.7644	575,975.8891
PM596	PM597	S 86°09'26.22" E	39.709	PM597	2,106,520.1031	576,015.5092
PM597	PM598	S 38°10'13.18" E	37.251	PM598	2,106,490.8169	576,038.5307
PM598	PM599	S 37°36'30.24" E	19.369	PM599	2,106,475.4726	576,050.3510
PM599	PM600	S 67°39'04.92" E	30.612	PM600	2,106,463.8327	576,078.6635
PM600	PM601	S 67°39'04.92" E	38.800	PM601	2,106,449.0793	576,114.5491
PM601	PM602	S 67°39'04.92" E	42.098	PM602	2,106,433.0718	576,153.4854
PM602	PM603	S 82°24'47.13" E	21.699	PM603	2,106,430.2068	576,174.9946
PM603	PM604	S 82°24'47.13" E	37.479	PM604	2,106,425.2585	576,212.1457
PM604	PM605	S 82°24'47.13" E	45.461	PM605	2,106,419.2562	576,257.2091
PM605	PM606	N 75°04'59.76" E	27.846	PM606	2,106,426.4242	576,284.1170
PM606	PM607	N 75°04'59.76" E	39.242	PM607	2,106,436.5257	576,322.0364
PM607	PM608	N 67°38'26.42" E	32.342	PM608	2,106,448.8289	576,351.9466
PM608	PM609	N 72°44'49.09" E	23.957	PM609	2,106,455.9344	576,374.8256
PM609	PM610	N 84°43'11.72" E	26.205	PM610	2,106,458.3459	576,400.9197
PM610	PM611	S 81°41'48.15" E	31.409	PM611	2,106,453.8101	576,431.9993
PM611	PM612	S 78°33'09.87" E	41.318	PM612	2,106,445.6099	576,472.4952
PM612	PM613	S 71°35'25.03" E	28.959	PM613	2,106,436.4643	576,499.9724
PM613	PM614	S 63°22'11.21" E	49.022	PM614	2,106,414.4910	576,543.7943
PM614	PM615	S 79°29'43.48" E	47.476	PM615	2,106,405.8355	576,590.4741
PM615	PM616	S 86°59'24.44" E	41.861	PM616	2,106,403.6375	576,632.2775
PM616	PM617	N 72°04'09.94" E	42.320	PM617	2,106,416.6664	576,672.5425
PM617	PM618	N 77°30'19.50" E	48.863	PM618	2,106,427.2378	576,720.2481
PM618	PM619	S 87°38'56.88" E	28.430	PM619	2,106,426.0716	576,748.6545
PM619	PM620	S 87°38'56.88" E	37.097	PM620	2,106,424.5499	576,785.7201
PM620	PM621	N 51°32'54.82" E	20.822	PM621	2,106,437.4982	576,802.0267
PM621	PM622	N 51°32'54.82" E	23.842	PM622	2,106,452.3245	576,820.6984
PM622	PM623	N 61°21'06.09" E	15.646	PM623	2,106,459.8258	576,834.4292
PM623	PM624	N 61°21'06.09" E	22.830	PM624	2,106,470.7714	576,854.4645
PM624	PM625	N 61°21'06.09" E	26.931	PM625	2,106,483.6829	576,878.0985
PM625	PM626	N 47°49'48.92" E	17.108	PM626	2,106,495.1681	576,890.7783
PM626	PM627	N 47°49'48.92" E	20.517	PM627	2,106,508.9415	576,905.9845
PM627	PM628	N 71°53'44.04" E	9.673	PM628	2,106,511.9473	576,915.1782
PM628	PM629	N 10°12'21.16" W	4.231	PM629	2,106,516.1115	576,914.4285
PM629	A	S 69°39'23.39" W	8.015	A	2,106,513.3250	576,906.9132
SUPERFICIE = 111,936.3814 m^2						

CUADRO DE CONSTRUCCIÓN POLÍGONO SUROESTE TIERRA DE ZF

LADO		RUMBO	DISTANCIA	V	COORDENADAS	
EST	PV				Y	X
				PM882	2,101,136.1240	577,432.4900
PM882	PM883	S 61°06'15.02" E	116.926	PM883	2,101,079.6230	577,534.8590
PM883	PM884	S 57°41'54.86" E	81.875	PM884	2,101,035.8710	577,604.0640
PM884	PM885	S 51°45'07.69" E	93.838	PM885	2,100,977.7790	577,677.7590
PM885	PM886	S 41°04'50.63" E	28.180	PM886	2,100,956.5370	577,696.2770
PM886	PM887	S 15°59'12.35" W	144.204	PM887	2,100,817.9100	577,656.5610
PM887	PM888	S 17°59'54.12" W	50.549	PM888	2,100,769.8350	577,640.9420
PM888	PM889	S 22°35'19.06" W	85.082	PM889	2,100,691.2800	577,608.2610
PM889	PM890	S 23°43'33.08" W	65.051	PM890	2,100,631.7270	577,582.0870
PM890	PM891	S 14°14'59.50" E	20.491	PM891	2,100,611.8660	577,587.1310
PM891	PM892	S 32°48'14.19" E	18.687	PM892	2,100,596.1590	577,597.2550
PM892	PM893	S 67°44'36.23" E	23.538	PM893	2,100,587.2440	577,619.0390
PM893	PM894	N 73°31'39.92" E	23.692	PM894	2,100,593.9620	577,641.7590
PM894	PM895	N 42°21'16.52" E	27.822	PM895	2,100,614.5220	577,660.5030
PM895	PM896	N 25°10'09.97" E	61.494	PM896	2,100,670.1770	577,686.6560
PM896	PM897	N 21°50'43.80" E	122.344	PM897	2,100,783.7360	577,732.1810
PM897	PM898	N 26°47'09.02" E	144.489	PM898	2,100,912.7210	577,797.2960
PM898	PM899	N 27°45'46.92" E	164.492	PM899	2,101,058.2770	577,873.9190
PM899	PM900	N 25°53'03.47" E	191.591	PM900	2,101,230.6470	577,957.5590
PM900	PM901	N 21°14'15.87" E	175.942	PM901	2,101,394.6400	578,021.2920
PM901	PM902	N 22°35'18.30" E	198.168	PM902	2,101,577.6060	578,097.4100
PM902	PM903	N 23°14'43.58" E	145.496	PM903	2,101,711.2910	578,154.8330
PM903	PM904	N 22°50'01.25" E	110.548	PM904	2,101,813.1760	578,197.7320
PM904	PM905	N 23°37'55.13" E	69.316	PM905	2,101,876.6790	578,225.5180
PM905	PM906	N 11°01'00.20" E	21.806	PM906	2,101,898.0830	578,229.6850
PM906	PM907	N 26°28'43.85" W	55.882	PM907	2,101,948.1030	578,204.7690
PM907	PM908	N 20°32'22.78" W	101.922	PM908	2,102,043.5460	578,169.0090
PM908	PM909	N 14°08'47.58" W	20.104	PM909	2,102,063.0404	578,164.0955
PM909	PM910	N 52°34'58.37" W	11.004	PM910	2,102,069.7264	578,155.3560
PM910	PM911	S 76°58'18.64" W	14.213	PM911	2,102,066.5224	578,141.5090
PM911	PM912	N 41°46'59.04" W	19.443	PM912	2,102,081.0204	578,128.5540
PM912	PM913	N 26°08'11.38" W	23.498	PM913	2,102,102.1154	578,118.2030
PM913	PM914	N 14°48'33.21" W	39.084	PM914	2,102,139.9014	578,108.2130
PM914	PM915	N 22°16'13.22" W	21.714	PM915	2,102,159.9954	578,099.9840
PM915	PM916	S 49°28'31.98" W	11.807	PM916	2,102,152.3234	578,091.0090
PM916	PM917	S 52°58'01.71" W	51.332	PM917	2,102,121.4074	578,050.0310
PM917	PM918	N 76°00'01.54" W	26.949	PM918	2,102,127.9269	578,023.8821
PM918	PM919	N 68°24'22.54" W	50.000	PM919	2,102,146.3280	577,977.3912
PM919	PM920	N 65°17'21.36" W	24.689	PM920	2,102,156.6490	577,954.9630
PM920	PM921	N 65°17'21.36" W	45.000	PM921	2,102,175.4606	577,914.0836
PM921	PM922	N 64°58'07.08" W	14.303	PM922	2,102,181.5123	577,901.1242
PM922	PM923	N 64°58'07.08" W	25.000	PM923	2,102,192.0902	577,878.4723
PM923	PM924	N 64°58'07.08" W	50.000	PM924	2,102,213.2459	577,833.1685
PM924	PM925	N 58°30'01.36" W	23.745	PM925	2,102,225.6525	577,812.9226
PM925	PM926	N 58°30'01.36" W	30.000	PM926	2,102,241.3272	577,787.3433
PM926	PM927	N 58°30'01.36" W	50.000	PM927	2,102,267.4519	577,744.7111

PM927	PM928	N 58°30'01.36" W	50.000	PM928	2,102,293.5765	577,702.0789
PM928	PM929	N 58°30'01.36" W	50.000	PM929	2,102,319.7012	577,659.4467
PM929	PM930	N 67°25'23.11" W	32.173	PM930	2,102,332.0533	577,629.7391
PM930	PM931	N 67°25'23.11" W	30.000	PM931	2,102,343.5710	577,602.0381
PM931	PM932	N 67°25'23.11" W	50.000	PM932	2,102,362.7671	577,555.8699
PM932	PM933	N 66°26'18.89" W	45.000	PM933	2,102,380.7551	577,514.6214
PM933	PM934	N 57°15'25.16" W	28.926	PM934	2,102,396.4003	577,490.2917
PM934	PM935	N 57°15'25.16" W	45.000	PM935	2,102,420.7395	577,452.4420
PM935	PM936	N 69°13'28.51" W	36.987	PM936	2,102,433.8591	577,417.8597
PM936	PM937	N 69°13'28.51" W	30.000	PM937	2,102,444.5003	577,389.8103
PM937	PM938	N 69°13'28.51" W	50.000	PM938	2,102,462.2356	577,343.0614
PM938	PM939	N 58°02'52.19" W	29.023	PM939	2,102,477.5951	577,318.4353
PM939	PM940	N 58°02'52.19" W	45.000	PM940	2,102,501.4096	577,280.2532
PM940	PM941	N 73°30'10.88" W	26.076	PM941	2,102,508.8141	577,255.2511
PM941	PM942	N 73°30'10.88" W	30.000	PM942	2,102,517.3331	577,226.4861
PM942	PM943	N 67°37'22.26" W	38.842	PM943	2,102,532.1203	577,190.5689
PM943	PM944	N 67°37'22.26" W	50.000	PM944	2,102,551.1554	577,144.3340
PM944	PM945	N 66°25'57.91" W	45.563	PM945	2,102,569.3726	577,102.5714
PM945	PM946	N 43°22'21.67" W	37.369	PM946	2,102,596.5359	577,076.9089
PM946	PM947	N 47°18'28.94" W	37.921	PM947	2,102,622.2483	577,049.0367
PM947	PM948	N 72°32'36.52" W	57.359	PM948	2,102,639.4550	576,994.3195
PM948	PM949	N 57°35'12.83" W	20.516	PM949	2,102,650.4518	576,976.9999
PM949	PM950	N 54°30'37.55" W	33.181	PM950	2,102,669.7149	576,949.9837
PM950	PM951	N 74°42'14.67" W	49.337	PM951	2,102,682.7302	576,902.3945
PM951	PM952	N 88°50'04.73" W	27.310	PM952	2,102,683.2857	576,875.0898
PM952	PM953	N 89°33'18.15" W	37.058	PM953	2,102,683.5734	576,838.0328
PM953	PM954	N 46°39'07.43" W	33.800	PM954	2,102,706.7749	576,813.4533
PM954	PM955	N 55°08'08.70" W	35.775	PM955	2,102,727.2252	576,784.0994
PM955	PM956	N 53°27'29.78" W	39.217	PM956	2,102,750.5754	576,752.5914
PM956	PM957	N 80°24'39.42" W	28.792	PM957	2,102,755.3715	576,724.2022
PM957	PM958	N 70°47'01.82" W	22.514	PM958	2,102,762.7815	576,702.9429
PM958	PM959	S 71°45'09.88" W	12.495	PM959	2,102,758.8690	576,691.0759
PM959	PM960	S 78°41'56.64" W	16.065	PM960	2,102,755.7209	576,675.3229
PM960	PM961	N 82°23'51.01" W	22.935	PM961	2,102,758.7553	576,652.5890
PM961	PM962	N 67°49'42.73" W	32.826	PM962	2,102,771.1431	576,622.1903
PM962	PM963	N 67°49'42.73" W	43.115	PM963	2,102,787.4137	576,582.2635
PM963	PM964	N 68°37'24.10" W	39.753	PM964	2,102,801.9036	576,545.2452
PM964	PM965	N 77°14'11.96" W	44.589	PM965	2,102,811.7545	576,501.7579
PM965	PM966	N 57°35'26.72" W	33.230	PM966	2,102,829.5643	576,473.7041
PM966	PM967	N 70°55'33.39" W	37.694	PM967	2,102,841.8825	576,438.0792
PM967	PM968	N 50°28'28.88" W	28.570	PM968	2,102,860.0650	576,416.0419
PM968	PM969	S 83°57'02.40" W	22.404	PM969	2,102,857.7040	576,393.7626
PM969	PM970	N 76°20'53.46" W	28.475	PM970	2,102,864.4248	576,366.0918
PM970	PM971	N 71°34'02.68" W	28.404	PM971	2,102,873.4058	576,339.1450
PM971	PM972	N 63°27'12.97" W	28.276	PM972	2,102,886.0427	576,313.8505
PM972	PM973	N 34°12'48.10" W	22.769	PM973	2,102,904.8715	576,301.0481
PM973	PM974	N 56°46'53.73" W	27.821	PM974	2,102,920.1126	576,277.7736
PM974	PM975	N 72°10'46.53" W	40.735	PM975	2,102,932.5790	576,238.9926
PM975	PM976	N 50°35'54.54" W	27.228	PM976	2,102,949.8619	576,217.9532
PM976	PM977	N 76°25'22.02" W	25.665	PM977	2,102,955.8870	576,193.0052

PM977	PM978	N 07°40'42.35" W	31.541	PM978	2,102,987.1453	576,188.7909
PM978	PM979	S 82°27'32.17" W	21.393	PM979	2,102,984.3377	576,167.5825
PM979	PM980	N 66°21'38.90" W	17.918	PM980	2,102,991.5222	576,151.1683
PM980	PM981	N 68°08'33.46" W	26.179	PM981	2,103,001.2684	576,126.8717
PM981	PM982	S 73°02'15.03" W	17.614	PM982	2,102,996.1295	576,110.0236
PM982	PM983	N 08°50'00.54" W	28.872	PM983	2,103,024.6593	576,105.5899
PM983	PM984	N 85°37'43.58" W	32.549	PM984	2,103,027.1401	576,073.1353
PM984	PM985	N 34°30'20.87" W	21.288	PM985	2,103,044.6833	576,061.0756
PM985	PM986	N 72°46'52.94" W	34.720	PM986	2,103,054.9610	576,027.9116
PM986	PM987	N 62°46'54.15" W	35.409	PM987	2,103,071.1566	575,996.4233
PM987	PM988	N 75°39'05.08" W	46.369	PM988	2,103,082.6477	575,951.5010
PM988	PM989	N 78°30'38.69" W	46.580	PM989	2,103,091.9256	575,905.8547
PM989	PM990	N 57°44'06.16" W	17.669	PM990	2,103,101.3580	575,890.9139
PM990	PM991	N 74°49'15.32" W	46.330	PM991	2,103,113.4888	575,846.2007
PM991	PM992	S 63°27'13.04" W	15.690	PM992	2,103,106.4764	575,832.1644
PM992	PM993	N 69°06'13.25" W	25.839	PM993	2,103,115.6924	575,808.0254
PM993	PM994	S 77°54'53.38" W	20.010	PM994	2,103,111.5030	575,788.4589
PM994	PM995	N 83°10'53.01" W	14.329	PM995	2,103,113.2042	575,774.2313
PM995	PM996	N 54°46'03.90" W	35.559	PM996	2,103,133.7178	575,745.1861
PM996	PM997	N 72°52'22.07" W	27.308	PM997	2,103,141.7598	575,719.0894
PM997	PM998	N 72°52'22.07" W	30.763	PM998	2,103,150.8195	575,689.6902
PM998	PM999	N 72°52'22.07" W	36.034	PM999	2,103,161.4314	575,655.2537
PM999	PM1000	N 72°52'22.07" W	36.082	PM1000	2,103,172.0574	575,620.7715
PM1000	PM1001	N 72°52'22.07" W	44.993	PM1001	2,103,185.3077	575,577.7735
PM1001	PM1002	N 56°34'05.23" W	29.882	PM1002	2,103,201.7710	575,552.8358
PM1002	PM1003	N 43°43'52.15" W	41.873	PM1003	2,103,232.0279	575,523.8902
PM1003	PM1004	N 65°16'17.10" W	41.863	PM1004	2,103,249.5402	575,485.8657
PM1004	PM1005	N 76°57'18.05" W	31.541	PM1005	2,103,256.6594	575,455.1389
PM1005	PM1006	N 59°29'26.59" W	40.317	PM1006	2,103,277.1273	575,420.4042
PM1006	PM1007	N 49°44'16.01" W	32.429	PM1007	2,103,298.0856	575,395.6579
PM1007	PM1008	N 52°24'29.49" W	40.344	PM1008	2,103,322.6968	575,363.6902
PM1008	PM1009	N 59°03'24.45" W	45.506	PM1009	2,103,346.0952	575,324.6612
PM1009	PM1010	N 76°57'34.11" W	48.330	PM1010	2,103,357.0004	575,277.5776
PM1010	PM1011	N 86°57'13.10" W	17.481	PM1011	2,103,357.9294	575,260.1209
PM1011	PM1012	N 86°57'13.10" W	39.626	PM1012	2,103,360.0353	575,220.5505
PM1012	PM1013	N 73°56'00.84" W	38.089	PM1013	2,103,370.5766	575,183.9487
PM1013	PM1014	N 73°56'00.84" W	40.772	PM1014	2,103,381.8605	575,144.7688
PM1014	PM1015	N 73°56'00.84" W	38.974	PM1015	2,103,392.6466	575,107.3170
PM1015	PM1016	N 73°56'00.84" W	37.408	PM1016	2,103,402.9994	575,071.3699
PM1016	PM1017	N 74°27'51.09" W	36.820	PM1017	2,103,412.8612	575,035.8955
PM1017	PM1018	N 80°51'17.64" W	42.677	PM1018	2,103,419.6441	574,993.7609
PM1018	PM1019	N 80°51'17.64" W	43.786	PM1019	2,103,426.6032	574,950.5315
PM1019	PM1020	N 68°19'15.27" W	40.400	PM1020	2,103,441.5272	574,912.9894
PM1020	PM1021	N 68°19'15.27" W	49.653	PM1021	2,103,459.8694	574,866.8485
PM1021	PM1022	N 68°19'15.27" W	38.250	PM1022	2,103,473.9992	574,831.3041
PM1022	PM1023	N 68°19'15.27" W	43.297	PM1023	2,103,489.9935	574,791.0694
PM1023	PM1024	N 68°19'15.27" W	40.995	PM1024	2,103,505.1372	574,752.9745
PM1024	PM1025	N 68°19'15.27" W	47.843	PM1025	2,103,522.8106	574,708.5159
PM1025	PM1026	N 90°00'00" W	22.239	PM1026	2,103,522.8106	574,686.2771
PM1026	PM1027	N 90°00'00" W	36.772	PM1027	2,103,522.8106	574,649.5048

PM1027	PM1028	N 61°28'46.45" W	36.888	PM1028	2,103,540.4237	574,617.0931
PM1028	PM1029	N 56°20'02.50" W	37.322	PM1029	2,103,561.1133	574,586.0304
PM1029	PM1030	N 54°38'50.16" W	46.850	PM1030	2,103,588.2209	574,547.8196
PM1030	PM1031	N 53°51'56.89" W	44.524	PM1031	2,103,614.4755	574,511.8606
PM1031	PM1032	N 54°10'55.44" W	48.533	PM1032	2,103,642.8778	574,472.5058
PM1032	PM1033	N 63°00'53.22" W	31.972	PM1033	2,103,657.3856	574,444.0146
PM1033	PM1034	N 63°00'53.22" W	47.851	PM1034	2,103,679.0983	574,401.3737
PM1034	PM1035	N 82°52'50.59" W	48.108	PM1035	2,103,685.0606	574,353.6365
PM1035	PM1036	N 82°52'50.59" W	43.604	PM1036	2,103,690.4647	574,310.3686
PM1036	PM1037	S 86°53'28.57" W	17.142	PM1037	2,103,689.5351	574,293.2523
PM1037	PM1038	S 86°53'28.57" W	37.856	PM1038	2,103,687.4822	574,255.4524
PM1038	PM1039	S 86°53'28.57" W	37.263	PM1039	2,103,685.4614	574,218.2441
PM1039	PM1040	S 86°53'28.57" W	37.470	PM1040	2,103,683.4293	574,180.8293
PM1040	PM1041	N 76°37'04.85" W	32.331	PM1041	2,103,690.9121	574,149.3758
PM1041	PM1042	N 76°37'04.85" W	37.089	PM1042	2,103,699.4961	574,113.2939
PM1042	PM1043	N 76°37'04.85" W	48.491	PM1043	2,103,710.7190	574,066.1194
PM1043	PM1044	N 76°37'04.85" W	41.390	PM1044	2,103,720.2984	574,025.8532
PM1044	PM1045	N 76°37'04.85" W	39.000	PM1045	2,103,729.3245	573,987.9124
PM1045	PM1046	N 76°37'04.85" W	39.531	PM1046	2,103,738.4736	573,949.4551
PM1046	PM1047	N 76°37'04.85" W	40.207	PM1047	2,103,747.7793	573,910.3394
PM1047	PM1048	N 75°25'34.64" W	39.449	PM1048	2,103,757.7057	573,872.1595
PM1048	PM1049	N 73°43'06.66" W	38.847	PM1049	2,103,768.5966	573,834.8708
PM1049	PM1050	N 73°43'06.66" W	41.222	PM1050	2,103,780.1535	573,795.3018
PM1050	PM1051	N 66°53'07.50" W	31.853	PM1051	2,103,792.6581	573,766.0058
PM1051	PM1052	N 66°53'07.50" W	47.770	PM1052	2,103,811.4110	573,722.0711
PM1052	PM1053	N 47°30'46.07" W	34.982	PM1053	2,103,835.0385	573,696.2747
PM1053	PM1054	N 47°30'46.07" W	34.436	PM1054	2,103,858.2973	573,670.8807
PM1054	PM1055	N 61°02'44.03" W	38.664	PM1055	2,103,877.0153	573,637.0492
PM1055	PM1056	N 49°43'18.02" W	28.759	PM1056	2,103,895.6078	573,615.1089
PM1056	PM1057	N 82°06'17.95" W	17.954	PM1057	2,103,898.0739	573,597.3253
PM1057	PM1058	N 85°03'39.79" W	39.795	PM1058	2,103,901.5000	573,557.6780
PM1058	PM1059	S 82°29'38.96" W	29.628	PM1059	2,103,897.6298	573,528.3041
PM1059	PM1060	N 74°22'30.62" W	44.948	PM1060	2,103,909.7360	573,485.0170
PM1060	PM1061	N 71°45'41.03" W	39.495	PM1061	2,103,922.0970	573,447.5060
PM1061	PM1062	N 80°31'44.02" W	37.533	PM1062	2,103,928.2730	573,410.4850
PM1062	PM1063	S 88°14'31.18" W	48.015	PM1063	2,103,926.8000	573,362.4930
PM1063	PM1064	N 86°56'26.33" W	45.400	PM1064	2,103,929.2230	573,317.1580
PM1064	PM1065	N 69°23'52.52" W	55.503	PM1065	2,103,948.7530	573,265.2050
PM1065	PM1066	N 70°44'48.64" W	42.585	PM1066	2,103,962.7950	573,225.0020
PM1066	PM1067	N 73°50'49.55" W	50.064	PM1067	2,103,976.7230	573,176.9140
PM1067	PM1068	N 67°28'31.19" W	64.169	PM1068	2,104,001.3050	573,117.6400
PM1068	PM1069	N 62°34'10.16" W	32.361	PM1069	2,104,016.2130	573,088.9170
PM1069	PM1070	N 69°23'28.36" W	51.746	PM1070	2,104,034.4270	573,040.4820
PM1070	PM1071	N 67°43'45.19" W	38.331	PM1071	2,104,048.9540	573,005.0100
PM1071	PM1072	N 57°59'53.45" W	34.079	PM1072	2,104,067.0140	572,976.1100
PM1072	PM1073	N 61°51'50.72" W	34.275	PM1073	2,104,083.1770	572,945.8850
PM1073	PM1074	N 60°59'49.53" W	36.925	PM1074	2,104,101.0800	572,913.5910
PM1074	PM1075	N 67°11'01.25" W	24.859	PM1075	2,104,110.7197	572,890.6772
PM1075	PM1076	N 67°11'01.25" W	30.000	PM1076	2,104,122.3531	572,863.0246
PM1076	PM1077	N 67°11'01.25" W	50.000	PM1077	2,104,141.7420	572,816.9370

PM1077	PM1078	N 67°18'23.02" W	35.503	PM1078	2,104,155.4390	572,784.1830
PM1078	PM1079	N 64°35'51.83" W	52.472	PM1079	2,104,177.9480	572,736.7840
PM1079	PM1080	N 84°52'36.35" W	25.615	PM1080	2,104,180.2354	572,711.2716
PM1080	ZF1081	S 21°47'43.74" E	22.430	ZF1081	2,104,159.4085	572,719.5998
ZF1081	ZF1082	S 84°52'36.35" E	11.883	ZF1082	2,104,158.3473	572,731.4355
ZF1082	ZF1083	S 64°35'51.83" E	49.368	ZF1083	2,104,137.1698	572,776.0307
ZF1083	ZF1084	S 67°18'23.02" E	35.954	ZF1084	2,104,123.2986	572,809.2012
ZF1084	ZF1085	S 67°11'01.25" E	49.979	ZF1085	2,104,103.9180	572,855.2691
ZF1085	ZF1086	S 67°11'01.25" E	30.000	ZF1086	2,104,092.2847	572,882.9217
ZF1086	ZF1087	S 67°11'01.25" E	23.778	ZF1087	2,104,083.0641	572,904.8392
ZF1087	ZF1088	S 60°59'49.53" E	35.995	ZF1088	2,104,065.6117	572,936.3203
ZF1088	ZF1089	S 61°51'50.72" E	33.752	ZF1089	2,104,049.6957	572,966.0835
ZF1089	ZF1090	S 57°59'53.45" E	35.106	ZF1090	2,104,031.0912	572,995.8548
ZF1090	ZF1091	S 67°43'45.19" E	40.324	ZF1091	2,104,015.8090	573,033.1708
ZF1091	ZF1092	S 69°23'28.36" E	50.845	ZF1092	2,103,997.9125	573,080.7616
ZF1092	ZF1093	S 62°34'10.16" E	32.026	ZF1093	2,103,983.1589	573,109.1870
ZF1093	ZF1094	S 67°28'31.19" E	66.139	ZF1094	2,103,957.8222	573,170.2807
ZF1094	ZF1095	S 73°50'49.55" E	50.636	ZF1095	2,103,943.7351	573,218.9181
ZF1095	ZF1096	S 70°44'48.64" E	41.808	ZF1096	2,103,929.9492	573,258.3879
ZF1096	ZF1097	S 69°23'52.52" E	58.353	ZF1097	2,103,909.4162	573,313.0091
ZF1097	ZF1098	S 86°56'26.33" E	49.327	ZF1098	2,103,906.7836	573,362.2657
ZF1098	ZF1099	N 88°14'31.18" E	46.890	ZF1099	2,103,908.2221	573,409.1333
ZF1099	ZF1100	S 80°31'44.02" E	34.033	ZF1100	2,103,902.6219	573,442.7027
ZF1100	ZF1101	S 71°45'41.03" E	38.418	ZF1101	2,103,890.5980	573,479.1908
ZF1101	ZF1102	S 74°22'30.62" E	49.497	ZF1102	2,103,877.2665	573,526.8589
ZF1102	ZF1103	N 82°29'38.96" E	31.540	ZF1103	2,103,881.3865	573,558.1286
ZF1103	ZF1104	S 85°03'39.79" E	37.098	ZF1104	2,103,878.1926	573,595.0893
ZF1104	ZF1105	S 82°06'17.95" E	11.630	ZF1105	2,103,876.5950	573,606.6094
ZF1105	ZF1106	S 49°43'18.02" E	24.934	ZF1106	2,103,860.4751	573,625.6319
ZF1106	ZF1107	S 61°02'44.03" E	38.274	ZF1107	2,103,841.9460	573,659.1221
ZF1107	ZF1108	S 47°30'46.07" E	32.063	ZF1108	2,103,820.2899	573,682.7662
ZF1108	ZF1109	S 47°30'46.07" E	38.395	ZF1109	2,103,794.3567	573,711.0800
ZF1109	ZF1110	S 66°53'07.50" E	51.183	ZF1110	2,103,774.2637	573,758.1543
ZF1110	ZF1111	S 66°53'07.50" E	33.047	ZF1111	2,103,761.2903	573,788.5485
ZF1111	ZF1112	S 73°43'06.66" E	42.416	ZF1112	2,103,749.3986	573,829.2637
ZF1112	ZF1113	S 73°43'06.66" E	39.145	ZF1113	2,103,738.4242	573,866.8385
ZF1113	ZF1114	S 75°25'34.64" E	39.955	ZF1114	2,103,728.3704	573,905.5082
ZF1114	ZF1115	S 76°37'04.85" E	40.415	ZF1115	2,103,719.0166	573,944.8263
ZF1115	ZF1116	S 76°37'04.85" E	39.531	ZF1116	2,103,709.8675	573,983.2836
ZF1116	ZF1117	S 76°37'04.85" E	39.000	ZF1117	2,103,700.8414	574,021.2243
ZF1117	ZF1118	S 76°37'04.85" E	41.390	ZF1118	2,103,691.2620	574,061.4906
ZF1118	ZF1119	S 76°37'04.85" E	48.491	ZF1119	2,103,680.0391	574,108.6650
ZF1119	ZF1120	S 76°37'04.85" E	37.089	ZF1120	2,103,671.4552	574,144.7470
ZF1120	ZF1121	S 76°37'04.85" E	35.230	ZF1121	2,103,663.3016	574,179.0200
ZF1121	ZF1122	N 86°53'28.57" E	40.368	ZF1122	2,103,665.4908	574,219.3287
ZF1122	ZF1123	N 86°53'28.57" E	37.263	ZF1123	2,103,667.5116	574,256.5370
ZF1123	ZF1124	N 86°53'28.57" E	37.856	ZF1124	2,103,669.5645	574,294.3369
ZF1124	ZF1125	N 86°53'28.57" E	15.352	ZF1125	2,103,670.3971	574,309.6660
ZF1125	ZF1126	S 82°52'50.59" E	41.814	ZF1126	2,103,665.2148	574,351.1578
ZF1126	ZF1127	S 82°52'50.59" E	44.606	ZF1127	2,103,659.6866	574,395.4196

ZF1127	ZF1128	S 63°00'53.22" E	44.348	ZF1128	2,103,639.5631	574,434.9394
ZF1128	ZF1129	S 63°00'53.22" E	30.428	ZF1129	2,103,625.7563	574,462.0541
ZF1129	ZF1130	S 54°10'55.44" E	46.934	ZF1130	2,103,598.2902	574,500.1116
ZF1130	ZF1131	S 53°51'56.89" E	44.605	ZF1131	2,103,571.9877	574,536.1362
ZF1131	ZF1132	S 54°38'50.16" E	47.280	ZF1132	2,103,544.6308	574,574.6984
ZF1132	ZF1133	S 56°20'02.50" E	38.515	ZF1133	2,103,523.2799	574,606.7540
ZF1133	ZF1134	S 61°28'46.45" E	42.870	ZF1134	2,103,502.8106	574,644.4216
ZF1134	ZF1135	N 90°00'00" E	41.855	ZF1135	2,103,502.8106	574,686.2771
ZF1135	ZF1136	N 90°00'00" E	18.409	ZF1136	2,103,502.8106	574,704.6864
ZF1136	ZF1137	S 68°19'15.27" E	44.013	ZF1137	2,103,486.5519	574,745.5863
ZF1137	ZF1138	S 68°19'15.27" E	40.995	ZF1138	2,103,471.4082	574,783.6813
ZF1138	ZF1139	S 68°19'15.27" E	43.297	ZF1139	2,103,455.4138	574,823.9159
ZF1139	ZF1140	S 68°19'15.27" E	38.250	ZF1140	2,103,441.2840	574,859.4603
ZF1140	ZF1141	S 68°19'15.27" E	49.653	ZF1141	2,103,422.9418	574,905.6013
ZF1141	ZF1142	S 68°19'15.27" E	42.596	ZF1142	2,103,407.2065	574,945.1844
ZF1142	ZF1143	S 80°51'17.64" E	45.982	ZF1143	2,103,399.8983	574,990.5822
ZF1143	ZF1144	S 80°51'17.64" E	41.561	ZF1144	2,103,393.2929	575,031.6145
ZF1144	ZF1145	S 74°27'51.09" E	35.610	ZF1145	2,103,383.7549	575,065.9238
ZF1145	ZF1146	S 73°56'00.84" E	37.316	ZF1146	2,103,373.4278	575,101.7820
ZF1146	ZF1147	S 73°56'00.84" E	38.974	ZF1147	2,103,362.6416	575,139.2337
ZF1147	ZF1148	S 73°56'00.84" E	40.772	ZF1148	2,103,351.3578	575,178.4137
ZF1148	ZF1149	S 73°56'00.84" E	40.372	ZF1149	2,103,340.1849	575,217.2085
ZF1149	ZF1150	S 86°57'13.10" E	41.909	ZF1150	2,103,337.9577	575,259.0580
ZF1150	ZF1151	S 86°57'13.10" E	15.733	ZF1151	2,103,337.1216	575,274.7684
ZF1151	ZF1152	S 76°57'34.11" E	43.431	ZF1152	2,103,327.3218	575,317.0793
ZF1152	ZF1153	S 59°03'24.45" E	41.194	ZF1153	2,103,306.1406	575,352.4101
ZF1153	ZF1154	S 52°24'29.49" E	38.716	ZF1154	2,103,282.5225	575,383.0879
ZF1154	ZF1155	S 49°44'16.01" E	33.669	ZF1155	2,103,260.7626	575,408.7805
ZF1155	ZF1156	S 59°29'26.59" E	45.095	ZF1156	2,103,237.8689	575,447.6319
ZF1156	ZF1157	S 76°57'18.05" E	32.566	ZF1157	2,103,230.5182	575,479.3579
ZF1157	ZF1158	S 65°16'17.10" E	36.013	ZF1158	2,103,215.4533	575,512.0683
ZF1158	ZF1159	S 43°43'52.15" E	40.318	ZF1159	2,103,186.3197	575,539.9393
ZF1159	ZF1160	S 56°34'05.23" E	34.997	ZF1160	2,103,167.0384	575,569.1456
ZF1160	ZF1161	S 72°52'22.07" E	47.858	ZF1161	2,103,152.9444	575,614.8816
ZF1161	ZF1162	S 72°52'22.07" E	36.082	ZF1162	2,103,142.3183	575,649.3638
ZF1162	ZF1163	S 72°52'22.07" E	36.034	ZF1163	2,103,131.7064	575,683.8003
ZF1163	ZF1164	S 72°52'22.07" E	30.763	ZF1164	2,103,122.6467	575,713.1995
ZF1164	ZF1165	S 72°52'22.07" E	24.121	ZF1165	2,103,115.5432	575,736.2511
ZF1165	ZF1166	S 54°46'03.90" E	37.436	ZF1166	2,103,093.9468	575,766.8293
ZF1166	ZF1167	S 83°10'53.01" E	22.722	ZF1167	2,103,091.2492	575,789.3904
ZF1167	ZF1168	N 77°54'53.38" E	17.419	ZF1168	2,103,094.8961	575,806.4231
ZF1168	ZF1169	S 69°06'13.25" E	28.706	ZF1169	2,103,084.6572	575,833.2411
ZF1169	ZF1170	N 63°27'13.04" E	16.856	ZF1170	2,103,092.1907	575,848.3204
ZF1170	ZF1171	S 74°49'15.32" E	35.703	ZF1171	2,103,082.8424	575,882.7777
ZF1171	ZF1172	S 57°44'06.16" E	18.331	ZF1172	2,103,073.0566	575,898.2782
ZF1172	ZF1173	S 78°30'38.69" E	49.747	ZF1173	2,103,063.1479	575,947.0282
ZF1173	ZF1174	S 75°39'05.08" E	43.614	ZF1174	2,103,052.3394	575,989.2816
ZF1174	ZF1175	S 62°46'54.15" E	34.903	ZF1175	2,103,036.3753	576,020.3200
ZF1175	ZF1176	S 72°46'52.94" E	29.529	ZF1176	2,103,027.6341	576,048.5259
ZF1176	ZF1177	S 34°30'20.87" E	23.914	ZF1177	2,103,007.9274	576,062.0729

ZF1177	ZF1178	S 85°37'43.58" E	26.265	ZF1178	2,103,005.9255	576,088.2612
ZF1178	ZF1179	S 08°50'00.54" E	36.081	ZF1179	2,102,970.2720	576,093.8020
ZF1179	ZF1180	N 73°02'15.03" E	33.627	ZF1180	2,102,980.0826	576,125.9662
ZF1180	ZF1181	S 68°08'33.46" E	18.820	ZF1181	2,102,973.0757	576,143.4337
ZF1181	ZF1182	S 66°21'38.90" E	23.187	ZF1182	2,102,963.7783	576,164.6751
ZF1182	ZF1183	N 82°27'32.17" E	7.022	ZF1183	2,102,964.6998	576,171.6361
ZF1183	ZF1184	S 07°40'42.35" E	25.269	ZF1184	2,102,939.6573	576,175.0124
ZF1184	ZF1185	S 76°25'22.02" E	34.760	ZF1185	2,102,931.4972	576,208.8011
ZF1185	ZF1186	S 50°35'54.54" E	26.455	ZF1186	2,102,914.7051	576,229.2430
ZF1186	ZF1187	S 72°10'46.53" E	41.844	ZF1187	2,102,901.8996	576,269.0789
ZF1187	ZF1188	S 56°46'53.73" E	21.126	ZF1188	2,102,890.3259	576,286.7529
ZF1188	ZF1189	S 34°12'48.10" E	23.995	ZF1189	2,102,870.4829	576,300.2450
ZF1189	ZF1190	S 63°27'12.97" E	34.911	ZF1190	2,102,854.8804	576,331.4755
ZF1190	ZF1191	S 71°34'02.68" E	30.657	ZF1191	2,102,845.1869	576,360.5601
ZF1191	ZF1192	S 76°20'53.46" E	32.783	ZF1192	2,102,837.4494	576,392.4169
ZF1192	ZF1193	N 83°57'02.40" E	17.475	ZF1193	2,102,839.2910	576,409.7943
ZF1193	ZF1194	S 50°28'28.88" E	23.776	ZF1194	2,102,824.1595	576,428.1337
ZF1194	ZF1195	S 70°55'33.39" E	38.964	ZF1195	2,102,811.4264	576,464.9587
ZF1195	ZF1196	S 57°35'26.72" E	34.355	ZF1196	2,102,793.0137	576,493.9622
ZF1196	ZF1197	S 77°14'11.96" E	46.546	ZF1197	2,102,782.7306	576,539.3578
ZF1197	ZF1198	S 68°37'24.10" E	38.108	ZF1198	2,102,768.8402	576,574.8444
ZF1198	ZF1199	S 67°49'42.73" E	42.976	ZF1199	2,102,752.6219	576,614.6427
ZF1199	ZF1200	S 67°49'42.73" E	35.382	ZF1200	2,102,739.2693	576,647.4089
ZF1200	ZF1201	S 82°23'51.01" E	28.822	ZF1201	2,102,735.4563	576,675.9771
ZF1201	ZF1202	N 78°41'56.64" E	20.608	ZF1202	2,102,739.4946	576,696.1855
ZF1202	ZF1203	N 71°45'09.88" E	6.927	ZF1203	2,102,741.6637	576,702.7644
ZF1203	ZF1204	S 70°47'01.82" E	17.416	ZF1204	2,102,735.9315	576,719.2099
ZF1204	ZF1205	S 80°24'39.42" E	25.683	ZF1205	2,102,731.6533	576,744.5339
ZF1205	ZF1206	S 53°27'29.78" E	34.717	ZF1206	2,102,710.9824	576,772.4264
ZF1206	ZF1207	S 55°08'08.70" E	34.585	ZF1207	2,102,691.2126	576,800.8035
ZF1207	ZF1208	S 46°39'07.43" E	40.176	ZF1208	2,102,663.6351	576,830.0191
ZF1208	ZF1209	S 89°33'18.15" E	44.791	ZF1209	2,102,663.2872	576,874.8087
ZF1209	ZF1210	S 88°50'04.73" E	24.706	ZF1210	2,102,662.7848	576,899.5094
ZF1210	ZF1211	S 74°42'14.67" E	43.297	ZF1211	2,102,651.3629	576,941.2723
ZF1211	ZF1212	S 54°30'37.55" E	30.156	ZF1212	2,102,633.8556	576,965.8261
ZF1212	ZF1213	S 57°35'12.83" E	23.678	ZF1213	2,102,621.1636	576,985.8154
ZF1213	ZF1214	S 72°32'36.52" E	55.507	ZF1214	2,102,604.5125	577,038.7663
ZF1214	ZF1215	S 47°18'28.94" E	32.757	ZF1215	2,102,582.3016	577,062.8427
ZF1215	ZF1216	S 43°22'21.67" E	40.761	ZF1216	2,102,552.6721	577,090.8352
ZF1216	ZF1217	S 66°25'57.91" E	49.851	ZF1217	2,102,532.7405	577,136.5279
ZF1217	ZF1218	S 67°37'22.26" E	50.208	ZF1218	2,102,513.6264	577,182.9548
ZF1218	ZF1219	S 67°37'22.26" E	39.869	ZF1219	2,102,498.4481	577,219.8219
ZF1219	ZF1220	S 73°30'10.88" E	31.027	ZF1220	2,102,489.6374	577,249.5719
ZF1220	ZF1221	S 73°30'10.88" E	23.362	ZF1221	2,102,483.0036	577,271.9718
ZF1221	ZF1222	S 58°02'52.19" E	42.286	ZF1222	2,102,460.6253	577,307.8511
ZF1222	ZF1223	S 58°02'52.19" E	30.980	ZF1223	2,102,444.2301	577,334.1376
ZF1223	ZF1224	S 69°13'28.51" E	51.957	ZF1224	2,102,425.8007	577,382.7162
ZF1224	ZF1225	S 69°13'28.51" E	30.000	ZF1225	2,102,415.1595	577,410.7656
ZF1225	ZF1226	S 69°13'28.51" E	34.891	ZF1226	2,102,402.7835	577,443.3878
ZF1226	ZF1227	S 57°15'25.16" E	42.904	ZF1227	2,102,379.5782	577,479.4742

ZF1227	ZF1228	S 57°15'25.16" E	30.532	ZF1228	2,102,363.0644	577,505.1547
ZF1228	ZF1229	S 66°26'18.89" E	46.778	ZF1229	2,102,344.3658	577,548.0327
ZF1229	ZF1230	S 67°25'23.11" E	50.172	ZF1230	2,102,325.1037	577,594.3596
ZF1230	ZF1231	S 67°25'23.11" E	30.000	ZF1231	2,102,313.5860	577,622.0606
ZF1231	ZF1232	S 67°25'23.11" E	30.613	ZF1232	2,102,301.8330	577,650.3274
ZF1232	ZF1233	S 58°30'01.36" E	48.440	ZF1233	2,102,276.5237	577,691.6290
ZF1233	ZF1234	S 58°30'01.36" E	50.000	ZF1234	2,102,250.3990	577,734.2612
ZF1234	ZF1235	S 58°30'01.36" E	50.000	ZF1235	2,102,224.2744	577,776.8934
ZF1235	ZF1236	S 58°30'01.36" E	30.000	ZF1236	2,102,208.5996	577,802.4727
ZF1236	ZF1237	S 58°30'01.36" E	24.875	ZF1237	2,102,195.6026	577,823.6822
ZF1237	ZF1238	S 64°58'07.08" E	51.130	ZF1238	2,102,173.9687	577,870.0100
ZF1238	ZF1239	S 64°58'07.08" E	25.000	ZF1239	2,102,163.3908	577,892.6619
ZF1239	ZF1240	S 64°58'07.08" E	14.359	ZF1240	2,102,157.3154	577,905.6720
ZF1240	ZF1241	S 65°17'21.36" E	45.056	ZF1241	2,102,138.4804	577,946.6022
ZF1241	ZF1242	S 65°17'21.36" E	25.233	ZF1242	2,102,127.9319	577,969.5248
ZF1242	ZF1243	S 68°24'22.54" E	51.872	ZF1243	2,102,108.8420	578,017.7558
ZF1243	ZF1244	S 76°00'01.54" E	37.823	ZF1244	2,102,099.6920	578,054.4556
ZF1244	ZF1246	N 52°58'01.71" E	45.640	ZF1246	2,102,127.1795	578,090.8893
ZF1246	ZF1247	S 14°48'33.21" E	33.196	ZF1247	2,102,095.0858	578,099.3743
ZF1247	ZF1248	S 26°08'11.38" E	28.229	ZF1248	2,102,069.7432	578,111.8095
ZF1248	ZF1249	S 41°46'59.04" E	34.029	ZF1249	2,102,044.3685	578,134.4837
ZF1249	ZF1250	N 76°58'18.64" E	13.280	ZF1250	2,102,047.3621	578,147.4217
ZF1250	ZF1251	S 14°08'47.58" E	10.093	ZF1251	2,102,037.5748	578,149.8885
ZF1251	ZF1252	S 20°32'22.78" E	104.077	ZF1252	2,101,940.1143	578,186.4044
ZF1252	ZF1253	S 26°28'43.85" E	50.131	ZF1253	2,101,895.2418	578,208.7564
ZF1253	ZF1254	S 11°01'00.20" W	12.807	ZF1254	2,101,882.6709	578,206.3090
ZF1254	ZF1255	S 23°37'55.13" W	67.245	ZF1255	2,101,821.0656	578,179.3534
ZF1255	ZF1256	S 22°50'01.25" W	110.616	ZF1256	2,101,719.1184	578,136.4282
ZF1256	ZF1257	S 23°14'43.58" W	145.539	ZF1257	2,101,585.3940	578,078.9883
ZF1257	ZF1258	S 22°35'18.30" W	198.518	ZF1258	2,101,402.1045	578,002.7357
ZF1258	ZF1259	S 21°14'15.87" W	175.366	ZF1259	2,101,238.6481	577,939.2112
ZF1259	ZF1260	S 25°53'03.47" W	190.452	ZF1260	2,101,067.3031	577,856.0686
ZF1260	ZF1261	S 27°45'46.92" W	164.335	ZF1261	2,100,921.8864	577,779.5189
ZF1261	ZF1262	S 26°47'09.02" W	145.522	ZF1262	2,100,791.9789	577,713.9382
ZF1262	ZF1263	S 21°50'43.80" W	122.627	ZF1263	2,100,678.1577	577,668.3081
ZF1263	ZF1264	S 25°10'09.97" W	57.891	ZF1264	2,100,625.7631	577,643.6872
ZF1264	ZF1265	S 42°21'16.52" W	19.221	ZF1265	2,100,611.5592	577,630.7379
ZF1265	ZF1266	S 73°31'39.92" W	11.084	ZF1266	2,100,608.4163	577,620.1086
ZF1266	ZF1267	N 67°44'36.23" W	10.214	ZF1267	2,100,612.2849	577,610.6555
ZF1267	ZF1268	N 32°48'14.19" W	9.126	ZF1268	2,100,619.9554	577,605.7115
ZF1268	ZF1269	N 14°14'59.50" W	10.343	ZF1269	2,100,629.9799	577,603.1656
ZF1269	ZF1270	N 23°43'33.08" E	58.368	ZF1270	2,100,683.4145	577,626.6505
ZF1270	ZF1271	N 22°35'19.06" E	86.082	ZF1271	2,100,762.8928	577,659.7156
ZF1271	ZF1272	N 17°59'54.12" E	51.701	ZF1272	2,100,812.0641	577,675.6908
ZF1272	ZF1273	N 15°59'12.35" E	155.430	ZF1273	2,100,961.4825	577,718.4985
ZF1273	ZF1274	N 41°04'50.63" W	40.923	ZF1274	2,100,992.3294	577,691.6072
ZF1274	ZF1275	N 51°45'07.69" W	96.745	ZF1275	2,101,052.2209	577,615.6295
ZF1275	ZF1276	N 57°41'54.86" W	83.509	ZF1276	2,101,096.8457	577,545.0439
ZF1276	ZF1277	N 61°06'15.02" W	117.521	ZF1277	2,101,153.6340	577,442.1544
SUPERFICIE = 167,839.9670 m^2						

CUADRO DE CONSTRUCCIÓN POLÍGONO SURESTE TIERRA DE ZF

LADO		RUMBO	DISTANCIA	V	COORDENADAS	
EST	PV				Y	X
				PM1277	2,102,050.1797	579,372.9440
PM1277	PM1278	S 58°02'06.60" W	29.779	PM1278	2,102,034.4148	579,347.6804
PM1278	PL1279	S 61°08'53.64" W	35.425	PL1279	2,102,017.3208	579,316.6530
PL1279	PM1280	S 65°32'31.70" W	31.223	PM1280	2,102,004.3936	579,288.2315
PM1280	PM1281	S 67°10'04.18" W	28.439	PM1281	2,101,993.3582	579,262.0204
PM1281	PM1282	S 82°25'01.86" W	47.787	PM1282	2,101,987.0522	579,214.6510
PM1282	PM1283	N 81°19'37.21" W	23.000	PM1283	2,101,990.5206	579,191.9137
PM1283	PM1284	N 81°37'27.16" W	28.416	PM1284	2,101,994.6598	579,163.8005
PM1284	PM1285	N 80°41'27.12" W	33.335	PM1285	2,102,000.0521	579,130.9048
PM1285	PM1286	S 89°24'37.00" W	47.628	PM1286	2,101,999.5619	579,083.2796
PM1286	PM1287	S 67°51'54.64" W	14.311	PM1287	2,101,994.1696	579,070.0232
PM1287	PM1288	S 52°15'49.16" W	34.935	PM1288	2,101,972.7882	579,042.3952
PM1288	PM1289	S 25°48'35.10" W	40.566	PM1289	2,101,936.2690	579,024.7334
PM1289	PM1290	S 26°17'40.38" W	39.019	PM1290	2,101,901.2871	579,007.4484
PM1290	PM1291	S 23°46'59.90" W	33.773	PM1291	2,101,870.3822	578,993.8285
PM1291	PM1292	S 09°17'13.25" W	23.158	PM1292	2,101,847.5274	578,990.0912
PM1292	PM1293	S 12°49'57.70" W	48.388	PM1293	2,101,800.3484	578,979.3441
PM1293	PM1294	S 26°49'08.24" W	46.602	PM1294	2,101,758.7588	578,958.3184
PM1294	PM1295	S 27°28'04.38" W	39.509	PM1295	2,101,723.7036	578,940.0948
PM1295	PM1296	S 27°54'16.03" W	43.963	PM1296	2,101,684.8522	578,919.5201
PM1296	PM1297	S 27°20'52.28" W	43.768	PM1297	2,101,645.9759	578,899.4135
PM1297	PM1298	S 39°15'05.41" W	45.777	PM1298	2,101,610.5276	578,870.4495
PM1298	PM1299	S 29°28'44.54" W	40.822	PM1299	2,101,574.9909	578,850.3609
PM1299	PM1300	S 25°05'56.84" W	34.201	PM1300	2,101,544.0190	578,835.8532
PM1300	PM1301	S 25°09'42.63" W	42.854	PM1301	2,101,505.2313	578,817.6326
PM1301	PM1302	S 26°14'00.99" W	40.186	PM1302	2,101,469.1849	578,799.8693
PM1302	PM1303	S 57°18'20.67" W	31.086	PM1303	2,101,452.3935	578,773.7083
PM1303	PM1304	S 31°28'43.13" W	25.447	PM1304	2,101,430.6911	578,760.4202
PM1304	PM1305	S 20°39'22.51" W	36.333	PM1305	2,101,396.6939	578,747.6034
PM1305	PM1306	S 40°54'21.83" W	35.331	PM1306	2,101,369.9912	578,724.4678
PM1306	PM1307	N 87°56'44.73" W	28.621	PM1307	2,101,371.0172	578,695.8648
PM1307	PM1308	N 68°04'39.06" W	30.942	PM1308	2,101,382.5694	578,667.1603
PM1308	PM1309	N 67°21'44.94" W	45.397	PM1309	2,101,400.0428	578,625.2604
PM1309	PM1310	N 73°08'17.76" W	47.754	PM1310	2,101,413.8944	578,579.5599
PM1310	PM1311	N 39°43'47.48" W	16.598	PM1311	2,101,426.6595	578,568.9508
PM1311	PM1312	N 42°11'22.45" W	67.891	PM1312	2,101,476.9619	578,523.3560
PM1312	PM1313	N 23°21'05.34" E	33.907	PM1313	2,101,508.0913	578,536.7956
PM1313	PM1314	N 24°07'20.03" E	103.832	PM1314	2,101,602.8559	578,579.2300
PM1314	PM1315	N 34°53'52.54" E	52.879	PM1315	2,101,646.2259	578,609.4830
PM1315	PM1316	N 41°04'40.68" E	31.903	PM1316	2,101,670.2749	578,630.4460
PM1316	PM1317	N 44°18'37.76" E	83.967	PM1317	2,101,730.3589	578,689.1010
PM1317	PM1318	N 57°03'22.41" W	17.184	PM1318	2,101,739.7039	578,674.6800
PM1318	PM1319	S 44°41'12.97" W	108.318	PM1319	2,101,662.6939	578,598.5070
PM1319	PM1320	S 40°58'43.37" W	39.858	PM1320	2,101,632.6030	578,572.3690

PM1320	PM1321	S 23°32'53.18" W	75.811	PM1321	2,101,563.1050	578,542.0810
PM1321	PM1322	S 25°39'00.26" W	57.888	PM1322	2,101,510.9220	578,517.0230
PM1322	PM1323	S 22°25'54.70" W	134.657	PM1323	2,101,386.4540	578,465.6400
PM1323	PM1324	S 22°56'04.17" W	55.179	PM1324	2,101,335.6370	578,444.1380
PM1324	PM1325	S 22°10'47.12" W	116.957	PM1325	2,101,227.3340	578,399.9850
PM1325	PM1326	S 20°52'57.23" W	53.522	PM1326	2,101,177.3280	578,380.9070
PM1326	PM1327	S 24°33'00.26" W	102.999	PM1327	2,101,083.6400	578,338.1120
PM1327	PM1328	S 19°51'47.35" W	53.173	PM1328	2,101,033.6300	578,320.0450
PM1328	PM1329	S 15°03'55.68" W	177.530	PM1329	2,100,862.2020	578,273.9010
PM1329	PM1330	S 16°07'49.74" W	97.417	PM1330	2,100,768.6200	578,246.8360
PM1330	PM1331	S 18°53'23.25" W	70.070	PM1331	2,100,702.3240	578,224.1510
PM1331	PM1332	S 17°19'24.64" W	70.347	PM1332	2,100,635.1680	578,203.2040
PM1332	PM1333	S 23°34'22.02" W	50.143	PM1333	2,100,589.2090	578,183.1510
PM1333	PM1334	S 21°10'39.31" W	57.120	PM1334	2,100,535.9470	578,162.5160
PM1334	PM1335	S 38°01'49.47" W	10.379	PM1335	2,100,527.7720	578,156.1220
PM1335	PM1336	S 29°24'14.16" W	29.265	PM1336	2,100,502.2770	578,141.7540
PM1336	PM1337	S 15°46'16.82" W	16.549	PM1337	2,100,486.3510	578,137.2560
PM1337	PM1338	S 15°06'13.48" W	34.525	PM1338	2,100,453.0190	578,128.2600
PM1338	PM1339	S 35°08'08.49" E	12.742	PM1339	2,100,442.5990	578,135.5930
PM1339	PM1340	S 35°08'08.20" E	6.346	PM1340	2,100,437.4091	578,139.2453
PM1340	PM1341	N 66°20'12.43" E	10.467	PM1341	2,100,441.6100	578,148.8320
PM1341	PM1342	N 66°20'15.37" E	12.939	PM1342	2,100,446.8030	578,160.6830
PM1342	PM1343	N 24°26'49.96" E	31.547	PM1343	2,100,475.5219	578,173.7390
PM1343	PM1344	N 20°44'38.58" E	35.170	PM1344	2,100,508.4119	578,186.1960
PM1344	PM1345	N 18°42'09.32" E	30.803	PM1345	2,100,537.5879	578,196.0730
PM1345	PM1346	N 23°08'43.00" E	45.298	PM1346	2,100,579.2399	578,213.8780
PM1346	PM1347	N 30°44'55.60" E	66.736	PM1347	2,100,636.5939	578,247.9984
PM1347	PM1348	N 27°40'58.99" E	146.398	PM1348	2,100,766.2339	578,316.0120
PM1348	PM1349	N 80°42'32.61" E	25.191	PM1349	2,100,770.3010	578,340.8729
PM1349	PM1350	S 70°45'45.20" E	27.501	PM1350	2,100,761.2400	578,366.8380
PM1350	PM1351	S 58°15'57.89" E	25.594	PM1351	2,100,747.7780	578,388.6060
PM1351	PM1352	S 69°33'46.33" E	25.941	PM1352	2,100,738.7200	578,412.9140
PM1352	PM1353	S 87°37'24.56" E	26.045	PM1353	2,100,737.6400	578,438.9370
PM1353	PM1354	N 80°54'24.24" E	24.987	PM1354	2,100,741.5890	578,463.6100
PM1354	PM1355	S 88°06'21.14" E	26.170	PM1355	2,100,740.7240	578,489.7660
PM1355	PM1356	S 82°38'18.57" E	25.303	PM1356	2,100,737.4820	578,514.8600
PM1356	PM1357	S 74°22'46.64" E	25.824	PM1357	2,100,730.5285	578,539.7304
PM1357	PM1358	S 74°22'44.78" E	24.921	PM1358	2,100,723.8180	578,563.7310
PM1358	ZF1359	N 14°58'04.78" E	20.000	ZF1359	2,100,743.1394	578,568.8966
ZF1359	ZF1360	N 75°01'55.22" W	24.699	ZF1360	2,100,749.5186	578,545.0358
ZF1360	ZF1361	N 73°44'58.40" W	27.156	ZF1361	2,100,757.1180	578,518.9643
ZF1361	ZF1362	N 82°38'18.57" W	27.812	ZF1362	2,100,760.6815	578,491.3815
ZF1362	ZF1363	N 88°06'21.14" W	29.049	ZF1363	2,100,761.6417	578,462.3485
ZF1363	ZF1364	S 80°54'24.24" W	24.902	ZF1364	2,100,757.7061	578,437.7595
ZF1364	ZF1365	N 87°37'24.56" W	20.858	ZF1365	2,100,758.5710	578,416.9191
ZF1365	ZF1366	N 69°33'46.33" W	20.784	ZF1366	2,100,765.8284	578,397.4432
ZF1366	ZF1367	N 58°15'57.89" W	25.806	ZF1367	2,100,779.4017	578,375.4951
ZF1367	ZF1368	N 70°45'45.20" W	34.775	ZF1368	2,100,790.8595	578,342.6620

ZF1368	ZF1369	S 80°42'33.49" W	38.667	ZF1369	2,100,784.6170	578,304.5023
ZF1369	ZF1370	S 35°11'19.67" W	104.691	ZF1370	2,100,699.0574	578,244.1717
ZF1370	ZF1371	N 18°53'23.25" E	67.160	ZF1371	2,100,762.6008	578,265.9148
ZF1371	ZF1372	N 16°07'49.74" E	98.085	ZF1372	2,100,856.8241	578,293.1653
ZF1372	ZF1373	N 15°03'55.68" E	176.878	ZF1373	2,101,027.6225	578,339.1398
ZF1373	ZF1374	N 19°51'47.35" E	51.517	ZF1374	2,101,076.0747	578,356.6440
ZF1374	ZF1375	N 24°33'00.26" E	102.821	ZF1375	2,101,169.6007	578,399.3650
ZF1375	ZF1376	N 20°52'57.23" E	53.936	ZF1376	2,101,219.9934	578,418.5906
ZF1376	ZF1377	N 22°10'47.12" E	116.599	ZF1377	2,101,327.9647	578,462.6084
ZF1377	ZF1378	N 22°56'04.17" E	55.135	ZF1378	2,101,378.7412	578,484.0932
ZF1378	ZF1379	N 22°25'54.70" E	83.071	ZF1379	2,101,455.5268	578,515.7919
ZF1379	ZF1394	S 41°34'23.71" E	56.654	ZF1394	2,101,413.1434	578,553.3863
ZF1394	ZF1395	S 41°18'18.43" E	22.162	ZF1395	2,101,396.4952	578,568.0147
ZF1395	ZF1396	S 73°08'17.76" E	52.746	ZF1396	2,101,381.1954	578,618.4935
ZF1396	ZF1397	S 67°21'44.94" E	44.513	ZF1397	2,101,364.0622	578,659.5774
ZF1397	ZF1398	S 68°04'39.06" E	34.569	ZF1398	2,101,351.1557	578,691.6472
ZF1398	ZF1399	S 87°56'44.30" E	41.696	ZF1399	2,101,349.6610	578,733.3160
ZF1399	ZF1400	N 40°54'21.83" E	48.474	ZF1400	2,101,386.2968	578,765.0577
ZF1400	ZF1401	N 20°39'22.51" E	38.010	ZF1401	2,101,421.8632	578,778.4661
ZF1401	ZF1402	N 31°28'42.65" E	18.967	ZF1402	2,101,438.0392	578,788.3705
ZF1402	ZF1403	N 57°18'21.13" E	32.061	ZF1403	2,101,455.3569	578,815.3516
ZF1403	ZF1404	N 26°14'00.99" E	45.933	ZF1404	2,101,496.5584	578,835.6553
ZF1404	ZF1405	N 25°09'42.63" E	43.052	ZF1405	2,101,535.5254	578,853.9600
ZF1405	ZF1406	N 25°05'56.84" E	33.447	ZF1406	2,101,565.8146	578,868.1480
ZF1406	ZF1407	N 29°28'44.54" E	38.347	ZF1407	2,101,599.1971	578,887.0188
ZF1407	ZF1408	N 39°15'05.41" E	46.152	ZF1408	2,101,634.9360	578,916.2203
ZF1408	ZF1409	N 27°20'52.28" E	45.756	ZF1409	2,101,675.5780	578,937.2402
ZF1409	ZF1410	N 27°54'16.03" E	43.942	ZF1410	2,101,714.4110	578,957.8050
ZF1410	ZF1411	N 27°28'04.38" E	39.699	ZF1411	2,101,749.6343	578,976.1160
ZF1411	ZF1412	N 26°49'08.24" E	49.169	ZF1412	2,101,793.5143	578,998.2996
ZF1412	ZF1413	N 12°49'57.70" E	51.460	ZF1413	2,101,843.6889	579,009.7291
ZF1413	ZF1414	N 09°17'13.25" E	21.234	ZF1414	2,101,864.6443	579,013.1558
ZF1414	ZF1415	N 23°46'59.90" E	30.791	ZF1415	2,101,892.8204	579,025.5732
ZF1415	ZF1416	N 26°17'40.38" E	38.666	ZF1416	2,101,927.4851	579,042.7015
ZF1416	ZF1417	N 25°48'34.82" E	35.950	ZF1417	2,101,959.8487	579,058.3533
ZF1417	ZF1418	N 52°15'49.16" E	27.494	ZF1418	2,101,976.6761	579,080.0969
ZF1418	ZF1419	N 67°51'54.64" E	7.766	ZF1419	2,101,979.6022	579,087.2905
ZF1419	ZF1420	N 89°24'37.00" E	42.090	ZF1420	2,101,980.0354	579,129.3788
ZF1420	ZF1421	S 81°07'56.72" E	60.291	ZF1421	2,101,970.7414	579,188.9491
ZF1421	ZF1422	S 81°19'37.71" E	25.805	ZF1422	2,101,966.8503	579,214.4588
ZF1422	ZF1423	N 82°25'01.86" E	53.321	ZF1423	2,101,973.8865	579,267.3135
ZF1423	ZF1424	N 67°10'04.18" E	31.401	ZF1424	2,101,986.0709	579,296.2536
ZF1424	ZF1425	N 65°32'31.70" E	32.274	ZF1425	2,101,999.4332	579,325.6319
ZF1425	ZF1426	N 61°08'53.64" E	36.735	ZF1426	2,102,017.1597	579,357.8072
ZF1426	ZF1427	N 58°02'06.60" E	30.322	ZF1427	2,102,033.2123	579,383.5319
ZF1427	PM1277	N 31°57'53.45" W	20.000	PM1277	2,102,050.1797	579,372.9440
SUPERFICIE = 66,217.9666 m^2						

CUADRO DE CONSTRUCCIÓN POLÍGONO 01 AGUA C.F.E

LADO		RUMBO	DISTANCIA	V	COORDENADAS	
EST	PV				Y	X
				A	2,105,591.5142	574,276.9970
A	B	N 49°56'03.17" E	1,160.091	B	2,106,338.2259	575,164.8211
B	PM491	N 63°09'11.29" W	3.026	PM491	2,106,339.5926	575,162.1209
PM491	PM490	N 43°24'31.42" W	21.591	PM490	2,106,355.2781	575,147.2834
PM490	PM489	N 25°08'16.80" W	38.715	PM489	2,106,390.3264	575,130.8372
PM489	PM488	N 31°29'47.74" W	33.161	PM488	2,106,418.6019	575,113.5122
PM488	PM487	N 73°18'48.79" W	34.715	PL487	2,106,428.5697	575,080.2594
PM487	PM486	N 42°07'11.44" W	30.010	PM486	2,106,450.8296	575,060.1320
PM486	PM485	N 56°37'00.43" W	41.798	PM485	2,106,473.8286	575,025.2299
PM485	PM484	N 88°18'15.37" W	42.244	PM484	2,106,475.0787	574,983.0043
PM484	K	S 73°56'20.38" W	5.079	K	2,106,473.6735	574,978.1235
K	L	S 49°56'03.17" W	80.527	L	2,106,421.8408	574,916.4955
L	PM479	S 15°16'40.57" E	9.704	PM479	2,106,412.4802	574,919.0524
PM479	PM478	S 51°23'03.22" W	28.527	PM478	2,106,394.6765	574,896.7626
PM478	O	S 80°33'08.61" W	15.879	O	2,106,392.0700	574,881.0986
O	P	S 49°56'03.17" W	977.679	P	2,105,762.7706	574,132.8753
P	A	S 40°04'56.84" E	223.830	A	2,105,591.5142	574,276.9970
SUPERFICIE = 257,962.6730 m^2						

CUADRO DE CONSTRUCCIÓN POLÍGONO 02 TIERRA C.F.E.

LADO		RUMBO	DISTANCIA	V	COORDENADAS	
EST	PV				Y	X
				L	2,106,421.8408	574,916.4955
L	O	S 49°56'03.17" W	46.252	O	2,106,392.0700	574,881.0986
O	PM478	N 80°33'08.61" E	15.879	PM478	2,106,394.6765	574,896.7626
PM478	PM479	N 51°23'03.22" E	28.527	PM479	2,106,412.4802	574,919.0524
PM479	L	N 15°16'40.57" W	9.704	L	2,106,421.8408	574,916.4955
SUPERFICIE = 314.1180 m^2						

CUADRO DE CONSTRUCCIÓN POLÍGONO 03 TIERRA C.F.E.

LADO		RUMBO	DISTANCIA	V	COORDENADAS	
EST	PV				Y	X
				Q	2,106,352.2201	575,181.4598
Q	ZF362	N 63°09'11.29" W	8.071	ZF362	2,106,355.8652	575,174.2584
ZF362	ZF363	N 43°24'31.42" W	14.895	ZF363	2,106,366.6856	575,164.0229
ZF363	ZF364	N 25°08'16.80" W	36.610	ZF364	2,106,399.8281	575,148.4710
ZF364	ZF365	N 31°29'47.74" W	41.913	ZF365	2,106,435.5659	575,126.5738
ZF365	ZF366	N 73°18'48.79" W	36.772	ZF366	2,106,446.1245	575,091.3499
ZF366	ZF367	N 42°07'11.44" W	26.971	ZF367	2,106,466.1302	575,073.2608
ZF367	ZF368	N 56°37'00.43" W	50.018	ZF368	2,106,493.6519	575,031.4952
ZF368	R	N 88°18'15.37" W	28.623	R	2,106,494.4990	575,002.8845
R	K	S 49°56'03.17" W	32.354	K	2,106,473.6735	574,978.1235
S	PM484	N 73°56'20.38" E	5.079	PM484	2,106,475.0787	574,983.0043
PM484	PM485	S 88°18'15.37" E	42.244	PM485	2,106,473.8286	575,025.2299
PM485	PM486	S 56°37'00.43" E	41.798	PM486	2,106,450.8296	575,060.1320
PM486	PM487	S 42°07'11.44" E	30.010	PM487	2,106,428.5697	575,080.2594
PM487	PM488	S 73°18'48.79" E	34.715	PM488	2,106,418.6019	575,113.5122
PM488	PM489	S 31°29'47.74" E	33.161	PM489	2,106,390.3264	575,130.8372
PM489	PM490	S 25°08'16.80" E	38.715	PM490	2,106,355.2781	575,147.2834
PM490	PM491	S 43°24'31.42" E	21.591	PM491	2,106,339.5926	575,162.1209
PM491	B	S 63°09'11.29" E	3.026	B	2,106,338.2259	575,164.8211
B	Q	N 49°56'03.17" E	21.741	Q	2,106,352.2201	575,181.4598
SUPERFICIE = 4,924.7788 m^2						

CUADRO DE CONSTRUCCIÓN POLÍGONO ZONA DE EXCLUSIÓN FERROMEX TIERRA 01

LADO		RUMBO	DISTANCIA	V	COORDENADAS	
EST	PV				Y	X
				2000	2,101,622.4600	578,896.2630
2000	2001	N 26°34'20.86" E	186.757	2001	2,101,789.4900	578,979.8050
2001	2002	N 30°33'50.69" E	35.821	2002	2,101,820.3340	578,998.0200
2002	2003	N 24°00'26.40" E	30.644	2003	2,101,848.3270	579,010.4876
2003	ZF1414	N 09°17'15.69" E	16.534	ZF1414	2,101,864.6440	579,013.1560
ZF1414	ZF1415	N 23°46'58.11" E	30.791	ZF1415	2,101,892.8200	579,025.5730
ZF1415	ZF1416	N 26°17'40.15" E	38.666	ZF1416	2,101,927.4852	579,042.7014
ZF1416	ZF1417	N 25°48'34.82" E	35.950	ZF1417	2,101,959.8487	579,058.3533
ZF1417	2008	N 52°15'51.16" E	4.479	2008	2,101,962.5897	579,061.8951
2008	2009	N 10°40'12.41" E	1.133	2009	2,101,963.7030	579,062.1049
2009	2010	N 03°09'14.32" E	20.137	2010	2,101,983.8090	579,063.2128
2010	2011	N 03°09'14.06" E	5.325	2011	2,101,989.1258	579,063.5058
2011	PM1288	S 52°15'49.16" W	26.694	PM1288	2,101,972.7882	579,042.3952
PM1288	2013	S 25°48'34.82" W	34.017	2013	2,101,942.1646	579,027.5847
2013	2014	S 10°40'11.65" W	10.120	2014	2,101,932.2200	579,025.7111
2014	2015	S 10°40'13.14" W	12.394	2015	2,101,920.0400	579,023.4162
2015	2016	S 18°11'09.68" W	48.105	2016	2,101,874.3380	579,008.4025
2016	2017	S 24°55'34.13" W	56.796	2017	2,101,822.8326	578,984.4659
2017	PM1293	S 12°49'57.70" W	23.060	PM1293	2,101,800.3483	578,979.3441
PM1293	PM1294	S 26°49'08.24" W	46.602	PM1294	2,101,758.7588	578,958.3184
PM1294	PM1295	S 27°28'04.38" W	39.509	PM1295	2,101,723.7035	578,940.0948
PM1295	PM1296	S 27°54'16.03" W	43.963	PM1296	2,101,684.8521	578,919.5202
PM1296	2022	S 27°20'52.28" W	11.853	2022	2,101,674.3243	578,914.0752
2022	2023	S 21°23'23.13" W	33.019	2023	2,101,643.5800	578,902.0330
2023	2000	S 15°16'49.32" W	21.894	2000	2,101,622.4600	578,896.2630
SUPERFICIE = 3,813.8738 m^2						

CUADRO DE CONSTRUCCIÓN POLÍGONO ZONA DE EXCLUSIÓN FERROMEX TIERRA 02

LADO		RUMBO	DISTANCIA	V	COORDENADAS	
EST	PV				Y	X
				2419	2,102,314.1771	579,007.4475
2419	2420	N 12°37'12.08" W	23.443	2420	2,102,337.0536	579,002.3256
2420	ZF22	N 71°10'28.06" W	14.063	ZF22	2,102,341.5917	578,989.0145
ZF22	ZF23	N 12°30'21.41" W	5.260	ZF23	2,102,346.7266	578,987.8755
ZF23	2018	N 21°01'27.99" W	16.741	2018	2,102,362.3530	578,981.8695
2018	ZF24	N 21°01'30.92" W	34.160	ZF24	2,102,394.2389	578,969.6135
ZF24	ZF25	N 20°40'03.26" W	44.151	ZF25	2,102,435.5482	578,954.0307
ZF25	2021	N 20°40'03.29" W	31.724	2021	2,102,465.2310	578,942.8337
2021	2427	S 12°39'07.21" E	89.298	2427	2,102,378.1016	578,962.3925
2427	2428	S 12°37'12.15" E	76.586	2428	2,102,303.3662	578,979.1253
2428	PM853	S 38°25'45.82" E	4.279	PM853	2,102,300.0140	578,981.7850
PM853	PM854	S 71°02'17.00" E	10.005	PM854	2,102,296.7630	578,991.2470
PM854	PM855	N 62°42'02.19" E	18.250	PM855	2,102,305.1330	579,007.4640
PM855	2432	N 12°25'08.95" W	10.006	PM856	2,102,314.9051	579,005.3120
2432	2419	S 71°11'23.71" E	2.256	2419	2,102,314.1771	579,007.4475
SUPERFICIE = 2,391.0117 m^2						

CUADRO DE CONSTRUCCIÓN POLÍGONO ZONA DE EXCLUSIÓN FERROMEX TIERRA 03

LADO		RUMBO	DISTANCIA	V	COORDENADAS	
EST	PV				Y	X
				2036	2,102,497.2420	578,935.7177
2036	ZF28	N 32°02'49.92" E	31.569	ZF28	2,102,524.0003	578,952.4688
ZF28	2038	N 32°46'04.47" E	10.967	2038	2,102,533.2223	578,958.4047
2038	2039	N 12°37'11.64" W	2.841	2039	2,102,535.9950	578,957.7839
2039	2040	N 12°37'04.97" W	12.890	2040	2,102,548.5740	578,954.9680
2040	2438	N 12°32'20.85" W	12.381	2438	2,102,560.6594	578,952.2801
2438	PM846	S 32°46'04.47" W	30.846	PM846	2,102,534.7219	578,935.5850
PM846	2440	S 32°02'50.17" W	11.464	2440	2,102,525.0045	578,929.5017
2440	2071	S 12°37'15.65" E	18.555	2071	2,102,506.8980	578,933.5560
2071	2036	S 12°37'07.22" E	9.895	2036	2,102,497.2420	578,935.7177
SUPERFICIE = 848.3292 m^2						

CUADRO DE CONSTRUCCIÓN POLÍGONO ZONA DE EXCLUSIÓN FERROMEX TIERRA 04

LADO		RUMBO	DISTANCIA	V	COORDENADAS	
EST	PV				Y	X
				2441	2,102,686.3358	578,931.8941
2441	2045	N 05°51'15.69" W	21.432	2045	2,102,707.6560	578,929.7080
2045	2046	N 04°37'37.35" W	5.522	2046	2,102,713.1600	578,929.2625
2046	ZF34	N 60°18'41.91" W	11.417	ZF34	2,102,718.8147	578,919.3441
ZF34	ZF35	N 13°20'17.80" W	40.473	ZF35	2,102,758.1956	578,910.0070
ZF35	ZF36	N 05°38'47.17" W	42.672	ZF36	2,102,800.6610	578,905.8085
ZF36	41	N 00°20'11.75" E	24.370	41	2,102,825.0309	578,905.9517
41	ZF37	N 00°20'11.75" E	19.921	ZF37	2,102,844.9513	578,906.0687
ZF37	ZF38	N 07°38'11.15" W	44.514	ZF38	2,102,889.0709	578,900.1533
ZF38	ZF39	N 06°46'38.76" W	34.734	ZF39	2,102,923.5618	578,896.0543
ZF39	2054	N 03°15'19.17" W	23.287	2054	2,102,946.8115	578,894.7319
2054	ZF40	N 03°15'19.17" W	22.338	ZF40	2,102,969.1140	578,893.4634
ZF40	ZF41	N 07°11'05.62" W	53.829	ZF41	2,103,022.5203	578,886.7310
ZF41	2057	N 37°21'42.01" W	6.393	2057	2,103,027.6013	578,882.8516
2057	2058	S 05°12'30.98" W	13.025	2058	2,103,014.6300	578,881.6692
2058	2059	S 02°08'29.72" W	9.666	2059	2,103,004.9710	578,881.3080
2059	2060	S 02°08'28.98" W	21.806	2060	2,102,983.1800	578,880.4932
2060	2061	S 00°55'32.91" E	31.471	2061	2,102,951.7130	578,881.0017
2061	2062	S 03°42'56.34" E	36.516	2062	2,102,915.2740	578,883.3681
2062	2063	S 04°27'30.05" E	5.732	2063	2,102,909.5590	578,883.8137
2063	2064	S 04°27'33.57" E	184.991	2064	2,102,725.1280	578,898.1970
2064	2462	S 04°35'36.07" E	5.789	2462	2,102,719.3576	578,898.6606
2462	PM840	S 13°20'16.05" E	13.990	PM840	2,102,705.7447	578,901.8880
PM840	PM841	S 60°18'41.91" E	33.851	PM841	2,102,688.9788	578,931.2956
PM841	PM842	S 12°45'32.93" E	2.096	PM842	2,102,686.9347	578,931.7584
PM842	2441	S 12°45'32.93" E	0.614	2441	2,102,686.3358	578,931.8941
SUPERFICIE = 4,836.5381 m^2						

CUADRO DE CONSTRUCCIÓN POLÍGONO ZONA DE EXCLUSIÓN FERROMEX TIERRA 05

LADO		RUMBO	DISTANCIA	V	COORDENADAS	
EST	PV				Y	X
				50	2,103,256.6133	578,949.2735
50	ZF50	N 36°01'20.29" E	31.244	ZF50	2,103,281.8832	578,967.6482
ZF50	ZF51	N 29°12'27.82" E	51.234	ZF51	2,103,326.6035	578,992.6494
ZF51	ZF52	N 19°45'41.27" E	39.974	ZF52	2,103,364.2237	579,006.1649
ZF52	ZF53	N 42°59'49.69" E	47.516	ZF53	2,103,398.9766	579,038.5693
ZF53	51	N 07°29'32.95" W	44.780	51	2,103,443.3744	579,032.7302
51	52	S 24°04'41.23" W	38.201	52	2,103,408.4974	579,017.1449
52	PM821	S 07°29'32.95" E	2.803	PM821	2,103,405.7186	579,017.5104
PM821	53	S 42°59'49.69" W	4.526	53	2,103,402.4086	579,014.4241
53	50	S 24°04'41.23" W	159.690	50	2,103,256.6133	578,949.2735
SUPERFICIE = 2,075.9612 m^2						

CUADRO DE CONSTRUCCIÓN POLÍGONO ZONA DE EXCLUSIÓN FERROMEX TIERRA 06

LADO		RUMBO	DISTANCIA	V	COORDENADAS	
EST	PV				Y	X
				2463	2,103,606.1530	579,100.7570
2463	ZF59	N 48°37'15.99" E	22.337	ZF59	2,103,620.9188	579,117.5180
ZF59	ZF60	N 17°29'48.65" E	52.185	ZF60	2,103,670.6897	579,133.2077
ZF60	ZF61	N 08°10'40.93" E	46.054	ZF61	2,103,716.2752	579,139.7588
ZF61	ZF62	N 05°25'29.28" E	6.007	ZF62	2,103,722.2554	579,140.3267
ZF62	ZF63	N 29°15'56.49" E	7.664	ZF63	2,103,728.9414	579,144.0735
ZF63	2469	N 54°12'03.21" E	12.230	2469	2,103,736.0955	579,153.9932
2469	2470	N 04°07'43.20" E	18.208	2470	2,103,754.2560	579,155.3041
2470	2471	N 00°59'58.61" W	23.561	2471	2,103,777.8131	579,154.8931
2471	PM810	S 08°20'30.93" W	18.547	PM810	2,103,759.4626	579,152.2023
PM810	PM811	S 54°12'03.21" W	28.868	PM811	2,103,742.5763	579,128.7881
PM811	2474	S 29°15'57.48" W	10.273	2474	2,103,733.6150	579,123.7662
2474	2475	S 04°07'43.23" W	28.409	2475	2,103,705.2800	579,121.7209
2475	2476	S 09°15'25.51" W	49.925	2476	2,103,656.0050	579,113.6897
2476	2477	S 14°23'08.45" W	49.924	2477	2,103,607.6460	579,101.2861
2477	2463	S 19°30'50.40" W	1.584	2463	2,103,606.1530	579,100.7570
SUPERFICIE = 2,440.7553 m^2						

CUADRO DE CONSTRUCCIÓN POLÍGONO ZONA DE EXCLUSIÓN FERROMEX TIERRA 07

LADO		RUMBO	DISTANCIA	V	COORDENADAS	
EST	PV				Y	X
				2599	2,106,227.6300	575,342.4830
2599	2600	N 09°51'55.90" W	17.661	2600	2,106,245.0300	575,339.4570
2600	2601	N 20°34'55.06" W	15.008	2601	2,106,259.0800	575,334.1810
2601	2602	N 20°36'13.85" W	15.993	2602	2,106,274.0500	575,328.5530
2602	2603	N 22°27'29.74" W	10.691	2603	2,106,283.9300	575,324.4690
2603	2593	S 82°21'34.53" W	52.731	2593	2,106,276.9191	575,272.2062
2593	PM497	S 55°37'13.19" E	16.743	PM497	2,106,267.4647	575,286.0247
PM497	PM498	N 74°18'53.85" E	26.829	PM498	2,106,274.7178	575,311.8544
PM498	PM499	S 38°09'53.81" E	21.582	PM499	2,106,257.7492	575,325.1907
PM499	PM500	S 84°55'28.55" W	51.987	PM500	2,106,253.1500	575,273.4070
PM500	PM5051	N 81°08'53.88" W	35.125	PM5051	2,106,258.5550	575,238.7000
PM501	PM502	S 73°41'58.53" W	19.952	PM502	2,106,252.9550	575,219.5500

PM502	PM503	N 87°33'25.15" W	61.981	PM503	2,106,255.5970	575,157.6250
PM503	PM504	S 10°44'55.46" E	38.364	PM504	2,106,217.9060	575,164.7800
PM504	PM505	N 80°58'21.02" E	31.107	PM505	2,106,222.7870	575,195.5020
PM505	2598	S 06°34'20.11" E	14.746	2598	2,106,208.1375	575,197.1898
2598	2615	N 82°21'29.30" E	58.575	2615	2,106,215.9268	575,255.2441
2615	PM508	N 35°41'19.53" E	6.697	PM508	2,106,221.3660	575,259.1510
PM508	PM509	N 81°51'26.47" E	34.235	PM509	2,106,226.2150	575,293.0410
PM509	PM510	N 80°49'28.68" E	28.603	PM510	2,106,230.7760	575,321.2784
PM510	PM511	S 87°38'52.50" E	9.657	PM511	2,106,230.3797	575,330.9273
PM511	2620	S 33°43'02.29" E	4.745	2620	2,106,226.4330	575,333.5611
2620	2599	N 82°21'31.83" E	9.002	2599	2,106,227.6300	575,342.4830
SUPERFICIE = 6,899.0231 m²						

CUADRO DE CONSTRUCCIÓN POLÍGONO ZONA DE EXCLUSIÓN FERROMEX AGUA 20

LADO		RUMBO	DISTANCIA	V	COORDENADAS	
EST	PV				Y	X
				2022	2,101,674.3243	578,914.0752
2035	PM1296	N 27°20'52.28" E	11.853	PM1296	2,101,684.8521	578,919.5202
PM1296	PM1295	N 27°54'16.03" E	43.963	PM1295	2,101,723.7035	578,940.0948
PM1295	PM1294	N 27°28'04.38" E	39.509	PM1294	2,101,758.7588	578,958.3184
PM1294	PM1293	N 26°49'08.24" E	46.602	PM1293	2,101,800.3483	578,979.3441
PM1293	2017	N 12°49'57.70" E	23.060	2017	2,101,822.8326	578,984.4659
2017	2031	S 24°55'34.13" W	0.725	2031	2,101,822.1750	578,984.1603
2031	2032	S 26°26'38.44" W	93.527	2032	2,101,738.4340	578,942.5107
2032	2033	S 26°17'11.63" W	9.808	2033	2,101,729.6400	578,938.1670
2033	2034	S 25°36'20.49" W	30.717	2034	2,101,701.9400	578,924.8920
2034	2022	S 21°23'23.13" W	29.659	2022	2,101,674.3243	578,914.0752
SUPERFICIE = 638.7105 m²						

CUADRO DE CONSTRUCCIÓN POLÍGONO ZONA DE EXCLUSIÓN FERROMEX AGUA 21

LADO		RUMBO	DISTANCIA	V	COORDENADAS	
EST	PV				Y	X
				2011	2,101,989.1258	579,063.5058
2011	2011'	N 03°09'14.06" E	26.576	2011'	2,102,015.6610	579,064.9679
2011'	2012	N 04°21'43.61" W	52.037	2012	2,102,067.5470	579,061.0100
2012	2013	N 09°58'27.93" W	30.574	2013	2,102,097.6590	579,055.7143
2013	2014	N 12°14'09.31" W	30.599	2014	2,102,127.5630	579,049.2292
2014	2419	N 12°37'12.08" W	191.234	2419	2,102,314.1771	579,007.4475
2419	PM856	N 71°10'28.06" W	2.254	PM856	2,102,314.9043	579,005.3145
PM856	PM855	S 12°24'22.92" E	10.005	PM855	2,102,305.1330	579,007.4640
PM855	PM854	S 62°42'02.19" W	18.250	PM854	2,102,296.7630	578,991.2470
PM854	PM853	N 71°02'17.00" W	10.005	PM853	2,102,300.0140	578,981.7850
PM853	2428	N 38°25'45.82" W	4.279	2428	2,102,303.3662	578,979.1253
2428	2023	S 12°37'12.15" E	188.157	2023	2,102,119.7550	579,020.2347
2023	2024	S 12°13'07.85" E	28.850	2024	2,102,091.5590	579,026.3406
2024	2025	S 09°58'43.08" E	28.683	2025	2,102,063.3100	579,031.3108
2025	2026	S 04°21'43.60" E	48.104	2026	2,102,015.3450	579,034.9696
2026	2027	S 03°09'14.30" W	48.105	2027	2,101,967.3130	579,032.3229
2027	2494	S 10°40'11.65" W	25.591	2494	2,101,942.1646	579,027.5847
2494	PM1288	N 25°48'34.82" E	34.017	PM1288	2,101,972.7882	579,042.3952
PM1288	2478	N 52°15'49.16" E	26.694	2478	2,101,989.1258	579,063.5058
SUPERFICIE = 9,991.3705 m²						

CUADRO DE CONSTRUCCIÓN POLÍGONO ZONA DE EXCLUSIÓN FERROMEX AGUA 22

LADO		RUMBO	DISTANCIA	V	COORDENADAS	
EST	PV				Y	X
				2438	2,102,560.6594	578,952.2801
2438	2041	N 12°32'20.85" W	7.494	2041	2,102,567.9750	578,950.6530
2041	2042	N 11°29'41.43" W	35.367	2042	2,102,602.6330	578,943.6050
2042	2043	N 09°06'52.70" W	35.301	2043	2,102,637.4880	578,938.0130
2043	2044	N 07°38'44.73" W	35.333	2044	2,102,672.5070	578,933.3120
2044	2441	N 05°51'15.69" W	13.901	2441	2,102,686.3358	578,931.8941
2441	PM841	N 12°45'32.93" W	2.710	PM841	2,102,688.9788	578,931.2956
PM841	PM840	N 60°18'41.91" W	33.851	PM840	2,102,705.7447	578,901.8880
PM840	2565	N 13°20'16.05" W	13.990	2565	2,102,719.3576	578,898.6606
2565	2380	S 04°35'36.07" E	12.317	2380	2,102,707.0800	578,899.6470
2380	2066	S 05°48'16.32" E	38.295	2066	2,102,668.9810	578,903.5200
2066	2067	S 07°38'40.72" E	36.270	2067	2,102,633.0330	578,908.3450
2067	2068	S 09°25'50.36" E	36.288	2068	2,102,597.2350	578,914.2910
2068	2069	S 11°16'46.91" E	38.277	2069	2,102,559.6970	578,921.7780
2069	2070	S 12°29'03.08" E	18.106	2070	2,102,542.0190	578,925.6920
2070	2440	S 12°37'15.65" E	17.436	2440	2,102,525.0045	578,929.5017
2440	PM846	N 32°02'50.17" E	11.464	PM846	2,102,534.7219	578,935.5850
PM846	2438	N 32°46'04.47" E	30.846	2438	2,102,560.6594	578,952.2801
SUPERFICIE = 4,718.7050 m^2						

CUADRO DE CONSTRUCCIÓN POLÍGONO ZONA DE EXCLUSIÓN FERROMEX AGUA 23

LADO		RUMBO	DISTANCIA	V	COORDENADAS	
EST	PV				Y	X
				52	2,103,408.4974	579,017.1449
52	53	S 24°04'41.23" W	6.669	53	2,103,402.4086	579,014.4241
53	PM821	N 42°59'49.69" E	4.526	PM821	2,103,405.7186	579,017.5104
PM821	52	N 07°29'32.95" W	2.803	52	2,103,408.4974	579,017.1449
SUPERFICIE = 4.8930 m^2						

CUADRO DE CONSTRUCCIÓN POLÍGONO ZONA DE EXCLUSIÓN FERROMEX AGUA 24

LADO		RUMBO	DISTANCIA	V	COORDENADAS	
EST	PV				Y	X
				2471	2,103,777.8131	579,154.8931
2471	2512	N 00°59'58.61" W	29.048	2512	2,103,806.8570	579,154.3863
2512	2513	N 06°07'40.87" W	5.770	2513	2,103,812.5945	579,153.7703
2513	2514	N 06°07'41.10" W	31.963	2514	2,103,844.3749	579,150.3582
2514	2515	N 06°07'37.31" W	14.880	2515	2,103,859.1700	579,148.7700
2515	2516	N 11°15'31.19" W	52.602	2516	2,103,910.7600	579,138.5000
2516	2517	N 16°22'55.80" W	52.616	2517	2,103,961.2400	579,123.6600
2517	2518	N 21°30'43.86" W	52.604	2518	2,104,010.1800	579,104.3700
2518	2519	N 26°38'34.74" W	52.606	2519	2,104,057.2000	579,080.7800
2519	2520	N 31°46'07.46" W	52.612	2520	2,104,101.9300	579,053.0800
2520	2521	N 36°54'09.25" W	52.610	2521	2,104,144.0000	579,021.4900
2521	2522	N 42°01'33.85" W	52.609	2522	2,104,183.0800	578,986.2700

2522	2523	N 47°08'56.50" W	52.610	2523	2,104,218.8600	578,947.7000
2523	2524	N 52°17'21.51" W	52.610	2524	2,104,251.0400	578,906.0800
2524	2525	N 57°25'06.78" W	52.609	2525	2,104,279.3700	578,861.7500
2525	2526	N 60°46'40.17" W	20.258	2526	2,104,289.2600	578,844.0700
2526	2527	N 61°48'57.85" W	20.262	2527	2,104,298.8300	578,826.2100
2527	2528	N 61°55'54.66" W	1,134.784	2528	2,104,832.7700	577,824.8900
2528	2529	N 64°46'39.26" W	17.178	2529	2,104,840.0900	577,809.3500
2529	2530	N 60°07'59.72" W	57.150	2530	2,104,868.5500	577,759.7900
2530	2531	N 57°16'29.12" W	55.178	2531	2,104,898.3800	577,713.3700
2531	2532	N 54°29'41.71" W	55.168	2532	2,104,930.4200	577,668.4600
2532	2533	N 51°40'56.58" W	55.176	2533	2,104,964.6300	577,625.1700
2533	2534	N 49°58'01.44" W	19.682	2534	2,104,977.2900	577,610.1000
2534	2535	N 49°47'39.37" W	1,993.868	2535	2,106,264.4000	576,087.3200
2535	2536	N 50°10'22.24" W	30.587	2536	2,106,283.9900	576,063.8300
2536	2537	N 52°26'25.97" W	30.578	2537	2,106,302.6300	576,039.5900
2537	2538	N 57°25'58.55" W	30.709	2538	2,106,319.1600	576,013.7100
2538	2539	N 57°25'45.55" W	12.672	2539	2,106,325.9820	576,003.0307
2539	2540	N 62°25'00.17" W	17.800	2540	2,106,334.2240	575,987.2540
2540	2541	N 67°07'09.02" W	48.488	2541	2,106,353.0770	575,942.5810
2541	2542	N 69°57'11.27" W	20.421	2542	2,106,360.0770	575,923.3975
2542	2543	N 76°13'03.28" W	43.377	2543	2,106,370.4110	575,881.2692
2543	2544	N 82°28'52.28" W	43.377	2544	2,106,376.0870	575,838.2648
2544	2545	N 88°34'48.42" W	1.735	2545	2,106,376.1300	575,836.5300
2545	2546	N 88°44'51.93" W	41.640	2546	2,106,377.0400	575,794.9000
2546	2547	S 84°59'55.91" W	43.476	2547	2,106,373.2500	575,751.5900
2547	2548	S 78°42'01.63" W	43.279	2548	2,106,364.7700	575,709.1500
2548	2549	S 73°44'25.96" W	30.573	2549	2,106,356.2100	575,679.8000
2549	2550	S 71°28'55.81" W	30.605	2550	2,106,346.4900	575,650.7800
2550	2551	S 71°05'39.49" W	82.432	2551	2,106,319.7810	575,572.7947
2551	2552	S 71°05'38.63" W	22.366	2552	2,106,312.5340	575,551.6351
2552	2553	S 07°41'14.74" W	8.631	2553	2,106,303.9810	575,550.4806
2553	2554	S 32°38'20.17" E	22.213	2554	2,106,285.2756	575,562.4611
2554	2555	N 74°06'51.44" E	13.370	2555	2,106,288.9352	575,575.3203
2555	PM570	N 71°05'39.57" E	7.410	PM570	2,106,291.3360	575,582.3303
PM570	2557	N 71°05'45.13" E	84.275	2557	2,106,318.6400	575,662.0600
2557	2558	N 71°30'29.13" E	28.628	2558	2,106,327.7200	575,689.2100
2558	2559	N 73°43'57.29" E	28.595	2559	2,106,335.7300	575,716.6600
2559	2560	N 78°44'26.05" E	40.051	2560	2,106,343.5500	575,755.9400
2560	2561	N 84°59'30.77" E	40.093	2561	2,106,347.0500	575,795.8800
2561	2562	S 88°44'33.09" E	40.100	2562	2,106,346.1700	575,835.9700
2562	2563	S 82°29'31.97" E	40.104	2563	2,106,340.9300	575,875.7300
2563	2564	S 76°13'12.85" E	40.094	2564	2,106,331.3800	575,914.6700
2564	2565	S 69°56'50.33" E	40.101	2565	2,106,317.6300	575,952.3400
2565	2566	S 63°41'26.12" E	40.093	2566	2,106,299.8600	575,988.2800
2566	2567	S 57°26'49.77" E	39.827	2567	2,106,278.4300	576,021.8500
2567	2568	S 52°27'06.64" E	29.060	2568	2,106,260.7200	576,044.8900
2568	2569	S 49°47'59.83" E	2,023.709	2569	2,104,954.5000	577,590.5900

2569	2570	S 49°57'27.13" E	20.129	2570	2,104,941.5500	577,606.0000
2570	2571	S 51°41'21.69" E	56.636	2571	2,104,906.4400	577,650.4400
2571	2572	S 54°29'30.19" E	56.644	2572	2,104,873.5400	577,696.5500
2572	2573	S 57°17'01.02" E	56.635	2573	2,104,842.9300	577,744.2000
2573	2574	S 59°32'55.46" E	56.945	2574	2,104,814.0700	577,793.2900
2574	2575	S 63°19'54.08" E	19.852	2575	2,104,805.1600	577,811.0300
2575	2576	S 61°58'35.28" E	1,138.040	2576	2,104,270.4700	578,815.6400
2576	2577	S 61°45'34.72" E	16.062	2577	2,104,262.8700	578,829.7900
2577	2578	S 60°49'00.70" E	19.483	2578	2,104,253.3700	578,846.8000
2578	2579	S 57°24'22.71" E	49.863	2579	2,104,226.5100	578,888.8100
2579	2580	S 52°16'59.00" E	49.921	2580	2,104,195.9700	578,928.3000
2580	2581	S 47°09'32.18" E	49.929	2581	2,104,162.0200	578,964.9100
2581	2582	S 42°01'13.73" E	49.926	2582	2,104,124.9300	578,998.3300
2582	2583	S 36°54'23.84" E	49.924	2583	2,104,085.0100	579,028.3100
2583	2584	S 31°45'39.15" E	49.926	2584	2,104,042.5600	579,054.5900
2584	2585	S 26°38'49.82" E	49.923	2585	2,103,997.9400	579,076.9800
2585	2586	S 21°30'49.42" E	49.929	2586	2,103,951.4900	579,095.2900
2586	2587	S 16°23'01.36" E	49.917	2587	2,103,903.6000	579,109.3700
2587	2588	S 11°15'37.52" E	49.931	2588	2,103,854.6300	579,119.1200
2588	2589	S 06°07'01.68" E	49.924	2589	2,103,804.9900	579,124.4400
2589	2590	S 01°03'04.25" E	1.090	2590	2,103,803.9000	579,124.4600
2590	2591	S 01°00'17.08" E	38.192	2591	2,103,765.7141	579,125.1297
2591	2592	S 00°59'57.94" E	10.641	2592	2,103,755.0750	579,125.3153
2592	2474	S 04°07'43.23" W	21.516	2474	2,103,733.6150	579,123.7662
2474	PM811	N 29°15'57.48" E	10.273	PM811	2,103,742.5763	579,128.7881
PM811	PM810	N 54°12'03.21" E	28.868	PM810	2,103,759.4626	579,152.2023
PM810	2471	N 08°20'30.93" E	18.547	2471	2,103,777.8131	579,154.8931
SUPERFICIE = 138,978.9231 m^2						

CUADRO DE CONSTRUCCIÓN POLÍGONO ZONA DE EXCLUSIÓN FERROMEX AGUA 25

LADO		RUMBO	DISTANCIA	V	COORDENADAS	
EST	PV				Y	X
				2554	2,106,285.2756	575,562.4611
2554	2597	S 32°38'20.17" E	0.725	2597	2,106,284.6650	575,562.8522
2597	2555	N 71°05'39.57" E	13.179	2555	2,106,288.9352	575,575.3203
2555	2554	S 74°06'51.44" W	13.370	2554	2,106,285.2756	575,562.4611
SUPERFICIE = 4.6415 m^2						

CUADRO DE CONSTRUCCIÓN POLÍGONO ZONA DE EXCLUSIÓN FERROMEX AGUA 26

LADO		RUMBO	DISTANCIA	V	COORDENADAS	
EST	PV				Y	X
				2620	2,106,226.4330	575,333.5611
2620	PM511	N 33°43'02.29" W	4.745	PM511	2,106,230.3797	575,330.9273
PM511	PM510	N 87°39'46.19" W	9.672	PM510	2,106,230.7741	575,321.2631
PM510	PM509	S 80°49'24.54" W	28.588	PM509	2,106,226.2150	575,293.0410
PM509	PM508	S 81°51'26.47" W	34.235	PM508	2,106,221.3660	575,259.1510
PM508	2615	S 35°41'19.53" W	6.697	2615	2,106,215.9268	575,255.2441
2615	2620	N 82°21'33.71" E	79.019	2620	2,106,226.4330	575,333.5611
SUPERFICIE = 394.8566 m^2						

CUADRO DE CONSTRUCCIÓN POLÍGONO ZONA DE EXCLUSIÓN FERROMEX AGUA 27

LADO		RUMBO	DISTANCIA	V	COORDENADAS	
EST	PV				Y	X
				2593	2,106,276.9191	575,272.2062
2593	101	S 82°21'34.53" W	216.409	101	2,106,248.1464	575,057.7184
101	102	S 49°56'03.08" W	101.210	102	2,106,183.0011	574,980.2622
102	120	S 49°56'04.38" W	7.326	120	2,106,178.2854	574,974.6552
120	95	N 82°22'38.14" E	9.383	95	2,106,179.5300	574,983.9550
95	2598	N 82°21'31.83" E	215.145	2598	2,106,208.1375	575,197.1898
2598	PM505	N 06°34'20.23" W	14.746	PM505	2,106,222.7870	575,195.5020
PM505	PM504	S 80°58'21.02" W	31.107	PM504	2,106,217.9060	575,164.7800
PM504	PM503	N 10°44'55.46" W	38.364	PM503	2,106,255.5970	575,157.6250
PM503	PM502	S 87°33'25.15" E	61.986	PM502	2,106,252.9548	575,219.5543
PM502	PM501	N 73°42'08.96" E	19.953	PM501	2,106,258.5541	575,238.7056
PM501	PM500	S 81°08'53.88" E	35.120	PM500	2,106,253.1500	575,273.4070
PM500	PM499	N 84°55'28.55" E	51.987	PM499	2,106,257.7492	575,325.1907
PM499	PM498	N 38°09'53.81" W	21.582	PM498	2,106,274.7178	575,311.8544
PM498	PM497	S 74°18'53.66" W	26.829	PM497	2,106,267.4646	575,286.0246
PM497	2593	N 55°37'12.24" W	16.743	2593	2,106,276.9191	575,272.2062
SUPERFICIE = 11,414.0032 m^2						

CUADRO DE CONSTRUCCIÓN POLÍGONO ZONA DE EXCLUSIÓN FERROMEX AGUA 28

LADO		RUMBO	DISTANCIA	V	COORDENADAS	
EST	PV				Y	X
				2600	2,106,192.6501	574,643.9927
2600	2601	S 82°21'34.54" W	629.911	2601	2,106,108.9000	574,019.6740
2601	2602	S 83°19'52.78" W	37.812	2602	2,106,104.5090	573,982.1180
2602	2603	S 85°14'50.30" W	37.813	2603	2,106,101.3760	573,944.4350
2603	2604	S 87°10'11.39" W	37.812	2604	2,106,099.5090	573,906.6690
2604	2605	S 89°17'04.41" W	47.812	2605	2,106,098.9120	573,858.8610
2605	2606	N 88°30'46.62" W	9.068	2606	2,106,099.1473	573,849.7958
2606	2607	S 40°04'56.84" E	74.173	2607	2,106,042.3965	573,897.5547
2607	2608	N 89°10'38.82" E	19.539	2608	2,106,042.6770	573,917.0920
2608	2609	N 87°22'24.73" E	36.574	2609	2,106,044.3530	573,953.6280
2609	2610	N 85°34'00.96" E	36.574	2610	2,106,047.1800	573,990.0930
2610	2611	N 83°42'46.51" E	38.599	2611	2,106,051.4070	574,028.4600
2611	2612	N 82°29'40.73" E	18.106	2612	2,106,053.7720	574,046.4110
2612	2613	N 82°21'36.20" E	519.126	2613	2,106,122.7884	574,560.9288
2613	2600	N 49°56'03.17" E	108.537	2600	2,106,192.6501	574,643.9927
SUPERFICIE = 42,624.7593 m^2						

CUADRO DE CONSTRUCCIÓN POLÍGONO AGUA

LADO		RUMBO	DISTANCIA	V	COORDENADAS	
EST	PV				Y	X
				PM426	2,106,112.4700	573,838.5840
PM426	PM426A	N 80°36'17.29" E	25.679	PM426A	2,106,116.6620	573,863.9190
PM426A	PM427	N 70°30'02.80" E	35.923	PM427	2,106,128.6530	573,897.7820
PM427	PM428	N 63°22'40.49" E	31.448	PM428	2,106,142.7450	573,925.8960
PM428	PM429	S 83°16'07.85" E	27.370	PM429	2,106,139.5369	573,953.0777
PM429	PM430	N 20°23'52.42" E	18.152	PM430	2,106,156.5504	573,959.4043
PM430	PM431	N 26°18'34.88" E	8.850	PM431	2,106,164.4837	573,963.3268
PM431	PM432	N 81°37'17.60" E	12.729	PM432	2,106,166.3384	573,975.9199
PM432	PM433	N 07°03'54.14" E	8.783	PM433	2,106,175.0544	573,977.0001
PM433	PM434	N 33°43'54.67" E	28.620	PM434	2,106,198.8558	573,992.8928
PM434	PM435	N 31°18'13.70" E	37.142	PM435	2,106,230.5911	574,012.1911
PM435	PM436	N 19°24'46.35" E	32.447	PM436	2,106,261.1931	574,022.9754
PM436	PM437	N 41°44'14.41" E	24.224	PM437	2,106,279.2695	574,039.1021
PM437	PM438	N 46°45'04.60" W	10.590	PM438	2,106,286.5255	574,031.3884
PM438	PM439	N 01°05'14.31" W	55.138	PM439	2,106,341.6537	574,030.3421
PM439	PM440	N 58°21'49.28" E	22.668	PM440	2,106,353.5439	574,049.6419
PM440	PM441	S 84°46'02.14" E	18.220	PM441	2,106,351.8822	574,067.7864
PM441	PM442	N 24°59'43.90" E	20.568	PM442	2,106,370.5235	574,076.4772
PM442	PM443	N 31°56'03.32" W	40.797	PM443	2,106,405.1461	574,054.8978
PM443	PM444	N 07°10'14.91" E	21.906	PM444	2,106,426.8806	574,057.6323
PM444	PM445	N 43°33'30.24" E	34.038	PM445	2,106,451.5470	574,081.0877
PM445	PM446	N 84°39'09.46" E	11.450	PM446	2,106,452.6141	574,092.4882
PM446	PM447	N 85°14'37.71" E	35.577	PM447	2,106,455.5640	574,127.9422
PM447	PM448	S 82°21'40.43" E	33.287	PM448	2,106,451.1392	574,160.9340
PM448	PM449	S 87°54'06.51" E	28.522	PM449	2,106,450.0950	574,189.4373
PM449	PM450	N 75°17'32.58" E	18.480	PM450	2,106,454.7868	574,207.3119
PM450	PM451	S 75°48'16.82" E	35.810	PM451	2,106,446.0053	574,242.0280
PM451	PM452	S 86°34'49.93" E	37.387	PM452	2,106,443.7753	574,279.3488
PM452	PM453	S 83°18'44.09" E	36.010	PM453	2,106,439.5816	574,315.1139
PM453	PM454	S 78°48'57.22" E	40.346	PM454	2,106,431.7560	574,354.6938
PM454	PM455	S 46°05'15.12" E	32.889	PM455	2,106,408.9454	574,378.3872
PM455	PM456	N 82°20'07.23" E	17.433	PM456	2,106,411.2705	574,395.6644
PM456	PM457	N 84°10'58.01" E	23.407	PM457	2,106,413.6429	574,418.9507
PM457	PM458	N 82°46'27.76" E	30.179	PM458	2,106,417.4388	574,448.8902
PM458	PM459	S 83°47'56.12" E	26.502	PM459	2,106,414.5761	574,475.2370
PM459	PM460	S 88°46'59.11" E	22.026	PM460	2,106,414.1083	574,497.2577
PM460	PM461	S 81°44'13.02" E	26.039	PM461	2,106,410.3660	574,523.0267
PM461	PM462	S 88°40'59.07" E	22.050	PM462	2,106,409.8592	574,545.0705
PM462	PM463	S 72°12'26.96" E	13.778	PM463	2,106,405.6492	574,558.1893
PM463	PM464	N 56°58'47.66" E	12.845	PM464	2,106,412.6489	574,568.9596
PM464	PM465	S 72°24'13.60" E	16.329	PM465	2,106,407.7124	574,584.5248
PM465	PM466	S 03°50'38.76" W	30.801	PM466	2,106,376.9805	574,582.4598
PM466	PM467	S 87°51'56.89" E	19.423	PM467	2,106,376.2572	574,601.8689
PM467	PM468	S 86°34'30.68" E	37.609	PM468	2,106,374.0105	574,639.4102
PM468	PM469	N 86°23'30.51" E	43.042	PM469	2,106,376.7193	574,682.3669
PM469	PM470	S 84°31'45.14" E	50.812	PM470	2,106,371.8750	574,732.9470

PM470	PM471	N 00°40'51.36" E	19.353	PM471	2,106,391.2270	574,733.1770
PM471	PM472	N 05°46'59.02" E	11.879	PM472	2,106,403.0460	574,734.3740
PM472	PM473	N 74°39'07.11" E	22.068	PM473	2,106,408.8870	574,755.6550
PM473	PM474	S 75°34'39.70" E	25.729	PM474	2,106,402.4788	574,780.5730
PM474	PM475	S 75°44'25.72" E	25.660	PM475	2,106,396.1583	574,805.4426
PM475	PM476	S 76°31'29.02" E	34.873	PM476	2,106,388.0320	574,839.3557
PM476	PM477	N 87°49'41.95" E	22.651	PM477	2,106,388.8903	574,861.9905
PM477	PM478	N 80°33'08.61" E	35.250	PM478	2,106,394.6765	574,896.7626
PM478	PM479	N 51°23'03.22" E	28.527	PM479	2,106,412.4802	574,919.0524
PM479	PM480	N 15°16'40.57" W	10.151	PM480	2,106,422.2723	574,916.3777
PM480	PM481	N 32°56'47.67" E	9.017	PM481	2,106,429.8388	574,921.2814
PM481	PM482	N 21°38'44.42" E	25.380	PM482	2,106,453.4287	574,930.6431
PM482	PM483	N 53°10'24.08" E	17.822	PM483	2,106,464.1110	574,944.9085
PM483	PM484	N 73°56'20.38" E	39.643	PM484	2,106,475.0787	574,983.0043
PM484	PM485	S 88°18'15.37" E	42.244	PM485	2,106,473.8286	575,025.2299
PM485	PM486	S 56°37'00.43" E	41.798	PM486	2,106,450.8296	575,060.1320
PM486	PM487	S 42°07'11.44" E	30.010	PM487	2,106,428.5697	575,080.2594
PM487	PM488	S 73°18'48.79" E	34.715	PM488	2,106,418.6019	575,113.5122
PM488	PM489	S 31°29'47.74" E	33.161	PM489	2,106,390.3264	575,130.8372
PM489	PM490	S 25°08'16.80" E	38.715	PM490	2,106,355.2781	575,147.2834
PM490	PM491	S 43°24'31.42" E	21.591	PM491	2,106,339.5926	575,162.1209
PM491	PM492	S 63°09'11.29" E	33.548	PM492	2,106,324.4422	575,192.0528
PM492	PM493	S 58°59'26.76" E	46.090	PM493	2,106,300.6978	575,231.5557
PM493	PM494	S 54°37'30.14" E	26.344	PM494	2,106,285.4466	575,253.0361
PM494	PM495	N 69°49'09.84" E	5.594	PM495	2,106,287.3765	575,258.2869
PM495	PM496	S 52°43'06.45" E	15.224	PM496	2,106,278.1549	575,270.4000
PM496	PM497	S 55°37'13.19" E	18.932	PM497	2,106,267.4647	575,286.0247
PM497	PM498	N 74°18'53.66" E	26.829	PM498	2,106,274.7178	575,311.8544
PM498	PM499	S 38°09'53.81" E	21.582	PM499	2,106,257.7492	575,325.1907
PM499	PM500	S 84°55'28.55" W	51.987	PM500	2,106,253.1500	575,273.4070
PM500	PM501	N 81°08'53.88" W	35.125	PM501	2,106,258.5550	575,238.7000
PM501	PM502	S 73°41'58.53" W	19.952	PM502	2,106,252.9550	575,219.5500
PM502	PM503	N 87°33'25.15" W	61.981	PM503	2,106,255.5970	575,157.6250
PM503	PM504	S 10°44'55.46" E	38.364	PM504	2,106,217.9060	575,164.7800
PM504	PM505	N 80°58'21.02" E	31.107	PM505	2,106,222.7870	575,195.5020
PM505	PM506	S 06°34'20.11" E	37.272	PM506	2,106,185.7600	575,199.7680
PM506	PM507	N 73°54'50.92" E	44.377	PM507	2,106,198.0560	575,242.4080
PM507	PM508	N 35°41'19.53" E	28.700	PM508	2,106,221.3660	575,259.1510
PM508	PM509	N 81°51'26.47" E	34.235	PM509	2,106,226.2150	575,293.0410
PM509	PM510	N 80°49'28.68" E	28.591	PM510	2,106,230.7740	575,321.2660
PM510	PM511	S 87°39'46.19" E	9.669	PM511	2,106,230.3797	575,330.9273
PM511	PM512	S 33°43'02.29" E	19.010	PM512	2,106,214.5677	575,341.4795
PM512	PM513	S 33°43'02.29" E	39.734	PM513	2,106,181.5174	575,363.5358
PM513	PM514	S 16°09'36.51" E	40.274	PM514	2,106,142.8347	575,374.7449
PM514	PM515	S 62°07'37.68" E	15.196	PM515	2,106,135.7306	575,388.1777
PM515	PM516	S 62°07'37.68" E	23.998	PM516	2,106,124.5114	575,409.3914
PM516	PM517	S 52°22'47.86" E	19.988	PM517	2,106,112.3101	575,425.2236
PM517	PM518	S 52°22'47.86" E	25.163	PM518	2,106,096.9501	575,445.1545
PM518	PM519	S 11°29'36.74" E	28.604	PM519	2,106,068.9197	575,450.8541

PM519	PM520	S 11°29'36.74" E	37.879	PM520	2,106,031.8004	575,458.4017
PM520	PM521	S 45°51'35.34" E	28.228	PM521	2,106,012.1417	575,478.6594
PM521	PM522	S 45°51'35.34" E	38.440	PM522	2,105,985.3717	575,506.2452
PM522	PM523	S 45°51'35.34" E	32.729	PM523	2,105,962.5788	575,529.7327
PM523	PM524	S 36°32'55.62" E	18.101	PM524	2,105,948.0372	575,540.5121
PM524	PM525	S 36°32'55.62" E	39.934	PM525	2,105,915.9561	575,564.2931
PM525	PM526	S 34°31'46.26" E	34.354	PM526	2,105,887.6544	575,583.7658
PM526	PM527	S 27°33'56.18" E	32.037	PM527	2,105,859.2540	575,598.5915
PM527	PM528	S 27°33'56.18" E	36.171	PM528	2,105,827.1895	575,615.3299
PM528	PM529	S 21°13'29.01" E	38.448	PM529	2,105,791.3496	575,629.2491
PM529	PM530	S 20°48'56.84" E	49.929	PM530	2,105,744.6793	575,646.9922
PM530	PM531	S 19°37'21.98" E	36.769	PM531	2,105,710.0454	575,659.3403
PM531	PM532	N 78°31'46.93" E	38.585	PM532	2,105,717.7185	575,697.1550
PM532	PM533	N 70°38'02.28" E	36.983	PM533	2,105,729.9821	575,732.0454
PM533	PM534	N 70°38'02.28" E	36.234	PM534	2,105,741.9972	575,766.2289
PM534	PM535	N 77°29'01.31" E	17.689	PM535	2,105,745.8307	575,783.4974
PM535	PM536	N 69°27'41.54" E	4.682	PM536	2,105,747.4732	575,787.8814
PM536	PM537	S 38°02'41.08" E	18.619	PM537	2,105,732.8100	575,799.3560
PM537	PM538	S 85°08'46.45" E	16.156	PM538	2,105,731.4430	575,815.4540
PM538	PM539	N 48°14'05.23" E	20.814	PM539	2,105,745.3070	575,830.9790
PM539	PM540	S 37°54'10.04" E	12.471	PM540	2,105,735.4670	575,838.6400
PM540	PM541	N 67°16'14.63" E	4.633	PM541	2,105,737.2570	575,842.9130
PM541	PM542	N 37°22'47.90" W	3.797	PM542	2,105,740.2740	575,840.6080
PM542	PM543	N 28°11'54.28" W	21.840	PM543	2,105,759.5220	575,830.2880
PM543	PM544	N 26°46'33.08" E	9.712	PM544	2,105,768.1927	575,834.6633
PM544	PM545	N 31°27'20.95" E	40.445	PM545	2,105,802.6941	575,855.7692
PM545	PM546	N 00°45'16.67" E	48.562	PM546	2,105,851.2516	575,856.4088
PM546	PM547	N 16°18'02.99" W	46.682	PM547	2,105,896.0571	575,843.3060
PM547	PM548	N 16°46'57.72" W	41.061	PM548	2,105,935.3688	575,831.4501
PM548	PM549	N 19°03'13.51" E	7.937	PM549	2,105,942.8707	575,834.0411
PM549	PM550	N 26°20'48.38" E	24.425	PM550	2,105,964.7588	575,844.8811
PM550	PM551	N 49°06'53.45" W	26.296	PM551	2,105,981.9709	575,825.0005
PM551	PM552	N 47°22'43.21" W	42.516	PM552	2,106,010.7607	575,793.7153
PM552	PM553	N 43°15'04.82" E	18.196	PM553	2,106,024.0135	575,806.1829
PM553	PM554	N 30°14'00.22" E	21.854	PM554	2,106,042.8946	575,817.1867
PM554	PM555	N 29°29'34.00" W	17.081	PM555	2,106,057.7623	575,808.7774
PM555	PM556	N 87°34'01.29" W	8.030	PM556	2,106,058.1032	575,800.7542
PM556	PM557	N 86°37'16.29" W	23.442	PM557	2,106,059.4848	575,777.3527
PM557	PM558	N 82°34'41.11" W	40.455	PM558	2,106,064.7106	575,737.2366
PM558	PM559	N 67°50'01.64" W	28.624	PM559	2,106,075.5102	575,710.7282
PM559	PM560	N 39°15'58.10" W	12.432	PM560	2,106,085.1351	575,702.8599
PM560	PM561	N 35°50'38.91" W	49.042	PM561	2,106,124.8891	575,674.1418
PM561	PM562	N 53°28'21.49" W	4.678	PM562	2,106,127.6733	575,670.3830
PM562	PM563	N 61°40'40.54" W	48.189	PM563	2,106,150.5353	575,627.9628
PM563	PM564	N 40°44'39.80" W	24.990	PM564	2,106,169.4687	575,611.6519
PM564	PM565	N 07°34'45.83" W	11.967	PM565	2,106,181.3309	575,610.0735
PM565	PM566	N 07°34'45.83" W	22.826	PM566	2,106,203.9576	575,607.0627
PM566	PM567	N 07°45'56.09" W	17.893	PM567	2,106,221.6868	575,604.6450
PM567	PM568	N 36°01'05.68" W	28.939	PM568	2,106,245.0938	575,587.6274

PM568	PM569	N 31°51'14.34" E	21.814	PM569	2,106,263.6223	575,599.1398
PM569	PM570'	N 40°20'28.07" W	33.908	PM570'	2,106,289.4672	575,577.1898
PM570'	PM571	S 74°06'51.44" W	21.340	PM571	2,106,283.6261	575,556.6649
PM571	PM572	S 88°12'45.95" W	10.109	PM572	2,106,283.3108	575,546.5611
PM572	PM573	N 42°19'07.15" W	9.380	PM573	2,106,290.2463	575,540.2461
PM573	PM574	N 01°21'57.30" W	6.622	PM574	2,106,296.8665	575,540.0883
PM574	PM575	N 46°21'22.10" E	7.483	PM575	2,106,302.0313	575,545.5036
PM575	PM576	N 04°23'11.19" E	16.351	PM576	2,106,318.3347	575,546.7542
PM576	PM577	N 33°43'02.31" E	22.393	PM577	2,106,336.9613	575,559.1847
PM577	PM578	N 20°14'38.89" W	20.956	PM578	2,106,356.6226	575,551.9335
PM578	PM579	N 24°31'16.96" W	17.148	PM579	2,106,372.2243	575,544.8164
PM579	PM580	N 45°58'20.99" W	23.587	PM580	2,106,388.6176	575,527.8569
PM580	PM581	N 19°22'08.87" E	13.252	PM581	2,106,401.1194	575,532.2519
PM581	PM582	N 36°29'27.47" E	46.160	PM582	2,106,438.2295	575,559.7029
PM582	PM583	N 53°54'44.86" E	47.167	PM583	2,106,466.0118	575,597.8193
PM583	PM584	N 47°53'30.37" E	30.853	PM584	2,106,486.7000	575,620.7088
PM584	PM585	N 56°34'25.84" E	24.293	PM585	2,106,500.0821	575,640.9838
PM585	PM586	N 59°03'30.49" E	41.517	PM586	2,106,521.4287	575,676.5927
PM586	PM587	N 59°55'47.53" E	34.443	PM587	2,106,538.6866	575,706.3999
PM587	PM588	N 88°02'27.58" E	29.901	PM588	2,106,539.7087	575,736.2831
PM588	PM589	N 58°45'19.80" E	32.645	PM589	2,106,556.6414	575,764.1932
PM589	PM590	S 76°37'15.02" E	37.316	PM590	2,106,548.0066	575,800.4966
PM590	PM591	S 88°35'13.31" E	21.469	PM591	2,106,547.4772	575,821.9588
PM591	PM592	S 88°35'13.31" E	48.566	PM592	2,106,546.2797	575,870.5101
PM592	PM593	S 56°09'23.93" E	16.809	PM593	2,106,536.9181	575,884.4714
PM593	PM594	S 77°22'49.70" E	26.400	PM594	2,106,531.1504	575,910.2334
PM594	PM595	S 77°22'49.70" E	34.627	PM595	2,106,523.5852	575,944.0240
PM595	PM596	S 88°31'27.96" E	31.876	PM596	2,106,522.7644	575,975.8891
PM596	PM597	S 86°09'26.22" E	39.709	PM597	2,106,520.1031	576,015.5092
PM597	PM598	S 38°10'13.18" E	37.251	PM598	2,106,490.8169	576,038.5307
PM598	PM599	S 37°36'30.24" E	19.369	PM599	2,106,475.4726	576,050.3510
PM599	PM600	S 67°39'04.92" E	30.612	PM600	2,106,463.8327	576,078.6635
PM600	PM601	S 67°39'04.92" E	38.800	PM601	2,106,449.0793	576,114.5491
PM601	PM602	S 67°39'04.92" E	42.098	PM602	2,106,433.0718	576,153.4854
PM602	PM603	S 82°24'47.13" E	21.699	PM603	2,106,430.2068	576,174.9946
PM603	PM604	S 82°24'47.13" E	37.479	PM604	2,106,425.2585	576,212.1457
PM604	PM605	S 82°24'47.13" E	45.461	PM605	2,106,419.2562	576,257.2091
PM605	PM606	N 75°04'59.76" E	27.846	PM606	2,106,426.4242	576,284.1170
PM606	PM607	N 75°04'59.76" E	39.242	PM607	2,106,436.5257	576,322.0364
PM607	PM608	N 67°38'26.42" E	32.342	PM608	2,106,448.8289	576,351.9466
PM608	PM609	N 72°44'49.09" E	23.957	PM609	2,106,455.9344	576,374.8256
PM609	PM610	N 84°43'11.72" E	26.205	PM610	2,106,458.3459	576,400.9197
PM610	PM611	S 81°41'48.15" E	31.409	PM611	2,106,453.8101	576,431.9993
PM611	PM612	S 78°33'09.87" E	41.318	PM612	2,106,445.6099	576,472.4952
PM612	PM613	S 71°35'25.03" E	28.959	PM613	2,106,436.4643	576,499.9724
PM613	PM614	S 63°22'11.21" E	49.022	PM614	2,106,414.4910	576,543.7943
PM614	PM615	S 79°29'43.48" E	47.476	PM615	2,106,405.8355	576,590.4741
PM615	PM616	S 86°59'24.44" E	41.861	PM616	2,106,403.6375	576,632.2775
PM616	PM617	N 72°04'09.94" E	42.320	PM617	2,106,416.6664	576,672.5425

PM617	PM618	N 77°30'19.50" E	48.863	PM618	2,106,427.2378	576,720.2481
PM618	PM619	S 87°38'56.88" E	28.430	PM619	2,106,426.0716	576,748.6545
PM619	PM620	S 87°38'56.88" E	37.097	PM620	2,106,424.5499	576,785.7201
PM620	PM621	N 51°32'54.82" E	20.822	PM621	2,106,437.4982	576,802.0267
PM621	PM622	N 51°32'54.82" E	23.842	PM622	2,106,452.3245	576,820.6984
PM622	PM623	N 61°21'06.09" E	15.646	PM623	2,106,459.8258	576,834.4292
PM623	PM624	N 61°21'06.09" E	22.830	PM624	2,106,470.7714	576,854.4645
PM624	PM625	N 61°21'06.09" E	26.931	PM625	2,106,483.6829	576,878.0985
PM625	PM626	N 47°49'48.92" E	17.108	PM626	2,106,495.1681	576,890.7783
PM626	PM627	N 47°49'48.92" E	20.517	PM627	2,106,508.9415	576,905.9845
PM627	PM628	N 71°53'44.04" E	9.673	PM628	2,106,511.9473	576,915.1782
PM628	PM629	N 10°12'21.16" W	4.231	PM629	2,106,516.1115	576,914.4285
PM629	PM63O	N 69°39'25.18" E	41.058	PM630	2,106,530.3850	576,952.9260
PM630	PM631	N 72°46'58.57" E	10.074	PM631	2,106,533.3669	576,962.5489
PM631	PM632	S 85°21'29.33" E	11.733	PM632	2,106,532.4174	576,974.2435
PM632	PM633	S 24°00'00.94" E	15.257	PM633	2,106,518.4796	576,980.4491
PM633	PM634	S 37°15'14.24" E	25.470	PM634	2,106,498.2062	576,995.8675
PM634	PM635	S 53°12'16.54" E	20.640	PM635	2,106,485.8438	577,012.3955
PM635	PM636	S 53°12'16.54" E	34.624	PM636	2,106,465.1056	577,040.1215
PM636	PM637	S 69°38'25.07" E	36.126	PM637	2,106,452.5370	577,073.9902
PM637	PM638	S 60°06'46.37" E	21.267	PM638	2,106,441.9397	577,092.4291
PM638	PM639	S 63°56'18.48" E	40.004	PM639	2,106,424.3647	577,128.3652
PM639	PM640	N 87°56'09.88" E	36.406	PM640	2,106,425.6758	577,164.7473
PM640	PM641	N 84°51'09.00" E	37.546	PM641	2,106,429.0444	577,202.1416
PM641	PM642	N 46°28'21.90" E	25.963	PM642	2,106,446.9249	577,220.9657
PM642	PM643	S 37°26'23.94" E	18.984	PM643	2,106,431.8516	577,232.5068
PM643	PM644	S 48°22'40.76" E	34.015	PM644	2,106,409.2587	577,257.9341
PM644	PM645	S 74°32'22.99" E	21.419	PM645	2,106,403.5490	577,278.5780
PM645	PM646	S 73°32'05.99" E	33.637	PM646	2,106,394.0152	577,310.8360
PM646	PM647	S 82°10'29.42" E	10.246	PM647	2,106,392.6202	577,320.9867
PM647	PM648	S 81°32'51.03" E	46.003	PM648	2,106,385.8582	577,366.4904
PM648	PM649	S 65°10'00.42" E	19.792	PM649	2,106,377.5461	577,384.4521
PM649	PM650	S 66°53'10.45" E	23.864	PM650	2,106,368.1779	577,406.4009
PM650	PM651	S 58°30'57.01" E	37.400	PM651	2,106,348.6452	577,438.2952
PM651	PM652	S 61°34'58.97" E	26.621	PM652	2,106,335.9768	577,461.7083
PM652	PM653	S 50°27'31.55" E	29.059	PM653	2,106,317.4769	577,484.1176
PM653	PM654	S 51°35'19.97" E	31.672	PM654	2,106,297.7988	577,508.9353
PM654	PM655	S 43°29'18.37" E	29.207	PM655	2,106,276.6088	577,529.0357
PM655	PM656	S 40°34'01.04" E	49.250	PM656	2,106,239.1964	577,561.0646
PM656	PM657	S 49°10'56.52" E	27.687	PM657	2,106,221.0990	577,582.0177
PM657	PM658	S 27°46'45.76" E	36.199	PM658	2,106,189.0721	577,598.8888
PM658	PM659	S 27°46'45.76" E	48.299	PM659	2,106,146.3394	577,621.3995
PM659	PM660	S 27°46'45.76" E	45.202	PM660	2,106,106.3474	577,642.4665
PM660	PM661	S 27°46'45.76" E	46.735	PM661	2,106,064.9985	577,664.2483
PM661	PM662	S 27°46'45.76" E	44.710	PM662	2,106,025.4417	577,685.0860
PM662	PM663	S 27°46'45.76" E	48.725	PM663	2,105,982.3321	577,707.7953
PM663	PM664	S 27°46'45.76" E	21.120	PM664	2,105,963.6462	577,717.6387
PM664	PM665	S 27°46'45.76" E	46.464	PM665	2,105,922.5373	577,739.2941
PM665	PM666	S 27°46'45.76" E	40.450	PM666	2,105,886.7496	577,758.1463

PM666	PM667	S 27°46'45.76" E	47.585	PM667	2,105,844.6487	577,780.3242
PM667	PM668	S 27°46'45.76" E	30.333	PM668	2,105,817.8119	577,794.4613
PM668	PM669	S 27°38'39.68" E	37.482	PM669	2,105,784.6083	577,811.8525
PM669	PM670	S 26°11'16.87" E	40.571	PM670	2,105,748.2019	577,829.7572
PM670	PM671	S 26°11'16.87" E	36.040	PM671	2,105,715.8614	577,845.6623
PM671	PM672	S 26°11'16.87" E	43.565	PM672	2,105,676.7686	577,864.8882
PM672	PM673	S 26°11'16.87" E	49.271	PM673	2,105,632.5556	577,886.6322
PM673	PM674	S 13°03'51.45" E	13.646	PM674	2,105,619.2631	577,889.7167
PM674	PM675	S 16°04'14.40" E	38.706	PM675	2,105,582.0698	577,900.4314
PM675	PM676	S 85°33'00.03" W	44.333	PM676	2,105,578.6300	577,856.2317
PM676	PM677	S 89°24'05.96" W	47.623	PM677	2,105,578.1327	577,808.6114
PM677	PM678	N 79°23'27.68" W	39.618	PM678	2,105,585.4266	577,769.6703
PM678	PM679	N 79°23'27.68" W	39.922	PM679	2,105,592.7765	577,730.4306
PM679	PM680	S 30°00'25.30" W	36.639	PM680	2,105,561.0483	577,712.1071
PM680	PM681	S 72°26'44.65" W	32.735	PM681	2,105,551.1753	577,680.8970
PM681	PM682	S 72°26'44.65" W	44.140	PM682	2,105,537.8623	577,638.8127
PM682	PM683	S 83°48'10.48" W	25.569	PM683	2,105,535.1022	577,613.3935
PM683	PM684	S 83°48'10.48" W	30.954	PM684	2,105,531.7607	577,582.6203
PM684	PM685	S 03°31'30.36" W	42.918	PM685	2,105,488.9240	577,579.9814
PM685	PM686	S 03°31'30.36" W	36.553	PM686	2,105,452.4403	577,577.7340
PM686	PM687	S 44°05'24.89" W	9.705	PM687	2,105,445.4695	577,570.9811
PM687	PM688	S 44°05'24.89" W	40.453	PM688	2,105,416.4140	577,542.8339
PM688	PM689	S 07°35'16.66" E	20.248	PM689	2,105,396.3431	577,545.5077
PM689	PM690	S 32°05'54.43" E	31.745	PM690	2,105,369.4506	577,562.3763
PM690	PM691	N 53°19'06.39" E	51.708	PM691	2,105,400.3391	577,603.8442
PM691	PM692	N 65°00'54.77" E	25.587	PM692	2,105,411.1466	577,627.0369
PM692	PM693	N 65°00'54.77" E	30.856	PM693	2,105,424.1796	577,655.0058
PM693	PM694	N 65°00'54.77" E	37.390	PM694	2,105,439.9725	577,688.8972
PM694	PM695	S 27°40'13.06" E	35.082	PM695	2,105,408.9028	577,705.1886
PM695	PM696	S 26°13'13.84" E	39.634	PM696	2,105,373.3476	577,722.6997
PM696	PM697	S 24°15'38.62" E	39.743	PM697	2,105,337.1147	577,739.0296
PM697	PM698	S 24°15'38.62" E	39.020	PM698	2,105,301.5405	577,755.0626
PM698	PM699	S 37°45'13.03" E	13.846	PM699	2,105,290.5928	577,763.5403
PM699	PM700	S 45°05'22.90" E	43.973	PM700	2,105,259.5480	577,794.6825
PM700	PM701	S 24°45'53.60" E	24.982	PM701	2,105,236.8638	577,805.1472
PM701	PM702	S 19°00'29.11" E	21.610	PM702	2,105,216.4319	577,812.1857
PM702	PM703	S 18°57'46.10" W	47.753	PM703	2,105,171.2703	577,796.6681
PM703	PM704	S 10°03'21.61" E	27.833	PM704	2,105,143.8647	577,801.5281
PM704	PM705	N 90°00'00" E	21.253	PM705	2,105,143.8647	577,822.7815
PM705	PM706	N 90°00'00" E	34.939	PM706	2,105,143.8647	577,857.7204
PM706	PM707	S 17°36'34.02" E	6.995	PM707	2,105,137.1978	577,859.8364
PM707	PM708	S 17°36'34.02" E	45.498	PM708	2,105,093.8317	577,873.6008
PM708	PM709	S 61°50'45.89" E	38.794	PM709	2,105,075.5270	577,907.8050
PM709	PM710	S 75°58'39.41" E	45.327	PM710	2,105,064.5441	577,951.7816
PM710	PM711	S 46°06'50.90" E	7.865	PM711	2,105,059.0918	577,957.4502
PM711	PM712	N 88°58'46.38" E	30.217	PM712	2,105,059.6299	577,987.6624
PM712	PM713	S 58°28'59.33" E	43.437	PM713	2,105,036.9234	578,024.6917
PM713	PM714	S 49°47'43.20" E	43.326	PM714	2,105,008.9554	578,057.7819
PM714	PM715	S 18°36'17.47" E	37.548	PM715	2,104,973.3699	578,069.7611

PM715	PM716	N 53°49'56.22" E	25.801	PM716	2,104,988.5967	578,090.5904
PM716	PM717	N 47°27'57.94" E	31.977	PM717	2,105,010.2137	578,114.1533
PM717	PM718	N 50°59'36.02" E	23.723	PM718	2,105,025.1453	578,132.5879
PM718	PM719	S 53°36'42.90" E	9.613	PM719	2,105,019.4426	578,140.3263
PM719	PM720	S 53°36'42.90" E	22.727	PM720	2,105,005.9600	578,158.6215
PM720	PM721	S 53°36'42.90" E	26.237	PM721	2,104,990.3950	578,179.7426
PM721	PM722	S 26°22'20.83" W	27.812	PM722	2,104,965.4777	578,167.3884
PM722	PM723	S 25°39'51.43" E	21.419	PM723	2,104,946.1720	578,176.6648
PM723	PM724	S 06°42'59.87" E	17.733	PM724	2,104,928.5607	578,178.7388
PM724	PM725	S 06°42'59.87" E	21.923	PM725	2,104,906.7884	578,181.3029
PM725	PM726	S 77°05'25.15" E	7.298	PM726	2,104,905.1579	578,188.4164
PM726	PM727	N 30°32'53.15" E	28.437	PM727	2,104,929.6477	578,202.8697
PM727	PM728	N 68°34'18.04" E	29.019	PM728	2,104,940.2496	578,229.8831
PM728	PM729	N 88°21'15.93" E	39.745	PM729	2,104,941.3909	578,269.6117
PM729	PM730	S 71°58'26.03" E	26.861	PM730	2,104,933.0787	578,295.1545
PM730	PM731	S 39°47'59.80" E	20.697	PM731	2,104,917.1778	578,308.4026
PM731	PM732	S 48°55'05.55" E	48.612	PM732	2,104,885.2331	578,345.0450
PM732	PM733	S 48°56'43.01" E	40.915	PM733	2,104,858.3609	578,375.8984
PM733	PM734	S 36°23'23.66" E	33.895	PM734	2,104,831.0755	578,396.0075
PM734	PM735	S 27°05'41.59" E	21.250	PM735	2,104,812.1573	578,405.6863
PM735	PM736	S 41°48'27.26" E	49.065	PM736	2,104,775.5847	578,438.3947
PM736	PM737	S 43°38'25.63" E	15.616	PM737	2,104,764.2834	578,449.1720
PM737	PM738	S 18°05'44.11" E	45.510	PM738	2,104,721.0240	578,463.3077
PM738	PM739	S 46°49'09.73" E	43.363	PM739	2,104,691.3507	578,494.9280
PM739	PM740	S 86°25'38.42" E	46.083	PM740	2,104,688.4791	578,540.9212
PM740	PM741	S 50°40'37.98" E	41.870	PM741	2,104,661.9467	578,573.3112
PM741	PM742	S 50°40'10.52" E	35.425	PM742	2,104,639.4947	578,600.7124
PM742	PM743	S 55°51'08.17" E	46.821	PM743	2,104,613.2125	578,639.4615
PM743	PM744	S 05°17'58.98" E	32.333	PM744	2,104,581.0174	578,642.4480
PM744	PM745	S 21°51'44.77" E	42.315	PM745	2,104,541.7460	578,658.2051
PM745	PM746	N 84°36'13.93" E	43.984	PM746	2,104,545.8823	578,701.9940
PM746	PM747	S 83°13'31.33" E	34.806	PM747	2,104,541.7764	578,736.5571
PM747	PM748	S 67°29'15.83" E	47.801	PM748	2,104,523.4742	578,780.7158
PM748	PM749	S 52°28'12.55" E	28.044	PM749	2,104,506.3905	578,802.9557
PM749	PM750	S 64°52'38.23" E	38.534	PM750	2,104,490.0305	578,837.8446
PM750	PM751	S 44°28'22.10" E	31.797	PM751	2,104,467.3406	578,860.1207
PM751	PM752	S 45°28'55.61" E	23.667	PM752	2,104,450.7469	578,876.9960
PM752	PM753	S 59°24'26.86" E	39.537	PM753	2,104,430.6253	578,911.0299
PM753	PM754	S 60°03'13.14" E	34.609	PM754	2,104,413.3487	578,941.0187
PM754	PM755	S 85°01'32.27" E	32.890	PM755	2,104,410.4968	578,973.7848
PM755	PM756	S 64°20'05.67" E	35.930	PM756	2,104,394.9350	579,006.1704
PM756	PM757	S 64°20'05.67" E	37.270	PM757	2,104,378.7929	579,039.7635
PM757	PM758	S 88°24'38.44" E	46.629	PM758	2,104,377.4996	579,086.3742
PM758	PM759	S 89°51'10.56" E	45.831	PM759	2,104,377.3820	579,132.2054
PM759	PM760	S 78°50'12.08" E	37.435	PM760	2,104,370.1344	579,168.9320
PM760	PM761	S 71°36'30.59" E	34.607	PM761	2,104,359.2156	579,201.7713
PM761	PM762	N 73°21'33.82" E	26.577	PM762	2,104,366.8264	579,227.2351
PM762	PM763	N 65°15'37.87" E	35.915	PM763	2,104,381.8564	579,259.8536
PM763	PM764	N 68°07'36.41" E	43.004	PM764	2,104,397.8779	579,299.7622

PM764	PM765	N 72°13'07.87" E	32.251	PM765	2,104,407.7268	579,330.4727
PM765	PM766	N 81°46'19.48" E	30.591	PM766	2,104,412.1047	579,360.7484
PM766	PM767	S 60°04'20.42" E	26.743	PM767	2,104,398.7626	579,383.9250
PM767	PM768	S 56°22'08.80" E	22.498	PM768	2,104,386.3021	579,402.6577
PM768	PM769	S 64°58'14.56" E	62.937	PM769	2,104,359.6745	579,459.6846
PM769	PM770	S 15°42'58.89" E	9.902	PM770	2,104,350.1423	579,462.3669
PM770	PM771	S 15°42'58.89" E	43.158	PM771	2,104,308.5973	579,474.0575
PM771	PM772	S 00°58'19.29" E	15.794	PM772	2,104,292.8051	579,474.3254
PM772	PM773	S 00°58'19.29" E	40.689	PM773	2,104,252.1222	579,475.0157
PM773	PM774	S 21°49'18.51" W	41.244	PM774	2,104,213.8340	579,459.6846
PM774	PM775	S 05°03'11.44" W	25.916	PM775	2,104,188.0183	579,457.4018
PM775	PM776	S 05°03'11.44" W	39.780	PM776	2,104,148.3931	579,453.8980
PM776	PM777	S 17°17'53.51" W	18.002	PM777	2,104,131.2055	579,448.5453
PM777	PM778	S 17°17'53.51" W	27.113	PM778	2,104,105.3189	579,440.4834
PM778	PM779	S 06°13'55.96" E	5.148	PM779	2,104,100.2017	579,441.0422
PM779	PM780	S 06°13'55.96" E	47.812	PM780	2,104,052.6726	579,446.2325
PM780	PM781	S 41°05'02.69" W	39.368	PM781	2,104,022.9993	579,420.3613
PM781	PM782	S 27°29'54.73" W	30.444	PM782	2,103,995.9944	579,406.3044
PM782	PM783	S 19°54'46.46" W	7.400	PM783	2,103,989.0372	579,403.7841
PM783	PM784	S 45°23'56.53" E	27.649	PM784	2,103,969.6228	579,423.4709
PM784	PM785	N 81°45'01.26" E	19.318	PM785	2,103,972.3947	579,442.5894
PM785	PM786	N 79°46'34.40" E	30.510	PM786	2,103,977.8101	579,472.6154
PM786	PM787	N 79°46'34.40" E	41.437	PM787	2,103,985.1649	579,513.3944
PM787	PM788	S 34°04'24.16" E	42.757	PM788	2,103,949.7483	579,537.3492
PM788	PM789	S 28°05'49.42" W	32.552	PM789	2,103,921.0321	579,522.0181
PM789	PM790	S 27°34'37.45" E	24.838	PM790	2,103,899.0164	579,533.5164
PM790	PM791	S 06°24'43.28" W	34.235	PM791	2,103,864.9959	579,529.6932
PM791	PM792	S 26°17'45.90" W	36.791	PM792	2,103,832.0121	579,513.3944
PM792	PM793	S 30°05'39.29" E	21.020	PM793	2,103,813.8252	579,523.9345
PM793	PM794	S 24°10'03.43" E	30.426	PM794	2,103,786.0662	579,536.3910
PM794	PM795	S 80°11'31.06" W	12.2534	PM795	2,103,783.9786	579,524.3168
PM795	PM796	S 80°11'31.06" W	38.3139	PM796	2,103,777.4514	579,486.5650
PM796	PM797	N 80°11'31.06" W	38.3139	PM797	2,103,779.8875	579,477.2981
PM797	PM798	N 75°16'15.46" W	9.582	PM798	2,103,791.8095	579,431.9480
PM798	PM799	N 75°16'15.46" W	46.891	PM799	2,103,801.8710	579,416.3806
PM799	PM800	N 57°07'29.30" W	18.536	PM800	2,103,824.9768	579,380.6305
PM800	PM801	N 57°07'29.30" W	42.567	PM801	2,103,851.8609	579,343.2248
PM801	PM802	N 54°17'40.38" W	46.065	PM802	2,103,880.4517	579,308.9886
PM802	PM803	N 50°08'04.46" W	44.604	PM803	2,103,909.6780	579,280.4288
PM803	PM804	N 44°20'21.28" W	40.864	PM804	2,103,937.4369	579,260.3067
PM804	PM805	S 35°56'16.14" W	34.285	PM805	2,103,897.2343	579,240.1847
PM805	PM806	S 26°35'19.13" W	44.957	PM806	2,103,876.5051	579,217.7960
PM806	PM807	S 47°12'15.03" W	30.512	PM807	2,103,851.1122	579,191.3527
PM807	PM808	S 46°09'39.21" W	36.661	PM808	2,103,816.8291	579,157.7802
PM808	PM809	S 44°23'59.71" W	47.984	PM809	2,103,793.6019	579,157.2082
PM809	PM810	S 01°24'38.51" W	23.234	PM810	2,103,759.4626	579,152.2023
PM810	PM811	S 08°20'30.93" W	34.504	PM811	2,103,742.5763	579,128.7881
PM811	PM812	S 54°12'03.21" W	28.868	PM812	2,103,728.3495	579,120.8155
PM812	PM813	S 29°15'57.48" W	16.308	PM813	2,103,718.6449	579,119.8939

PM813	PM814	S 05°25'29.28" W	9.748	PM814	2,103,675.1483	579,113.6430
PM814	PM815	S 08°10'40.81" W	43.943	PM815	2,103,632.2441	579,100.1180
PM815	PM816	S 17°29'48.53" W	44.986	PM816	2,103,605.2578	579,069.4853
PM816	PM817	S 48°37'15.99" W	40.824	PM817	2,103,572.4245	579,061.3766
PM817	PM818	S 13°52'20.80" W	33.82	PM818	2,103,539.4947	579,046.9424
PM818	PM819	S 23°40'09.97" W	35.954	PM819	2,103,496.8943	579,023.1251
PM819	PM820	S 29°12'32.25" W	48.806	PM820	2,103,449.0796	579,011.8076
PM820	PM821	S 13°18'59.58" E	49.136	PM821	2,103,405.7186	579,017.5104
PM821	PM822	S 07°29'32.95" W	43.734	PM822	2,103,374.8556	578,988.7330
PM822	PM823	S 42°59'49.69" W	42.198	PM823	2,103,334.9207	578,974.3859
PM823	PM824	S 19°45'41.27" W	42.434	PM824	2,103,292.6821	578,950.7721
PM824	PM825	S 29°12'27.82" W	48.391	PM825	2,103,253.1065	578,921.9952
PM825	PM826	S 36°01'20.29" W	48.932	PM826	2,103,212.4034	578,907.6667
PM826	PM827	S 19°23'36.00" W	43.151	PM827	2,103,184.7386	578,889.6892
PM827	PM828	S 33°01'01.71" W	32.993	PM828	2,103,149.5904	578,871.1575
PM828	PM829	S 27°48'00.72" W	39.734	PM829	2,103,124.4816	578,839.7331
PM829	PM830	S 51°22'27.64" W	40.224	PM830	2,103,090.9404	578,822.2296
PM830	PM831	S 27°33'28.19" E	37.834	PM831	2,103,062.9184	578,834.8322
PM831	PM832	S 24°12'54.93" E	30.726	PM832	2,103,033.9861	578,852.8139
PM832	PM833	S 31°51'40.81" E	34.065	PM833	2,103,014.6691	578,867.5624
PM833	PM834	S 37°21'42.01" E	24.304	PM834	2,102,967.2935	578,873.5347
PM834	PM835	S 07°11'05.68" E	47.751	PM835	2,102,921.8124	578,876.1215
PM835	PM836	S 03°15'19.17" E	45.555	PM836	2,102,886.5628	578,880.3107
PM836	PM837	S 06°46'38.66" E	35.498	PM837	2,102,843.6751	578,886.0609
PM837	PM838	S 07°38'11.15" W	43.271	PM838	2,102,799.7335	578,885.8027
PM838	PM839	S 00°20'11.75" E	43.942	PM839	2,102,754.8905	578,890.2362
PM839	PM840	S 05°38'46.79" E	45.062	PM840	2,102,705.7447	578,901.8880
PM840	PM841	S 13°20'16.05" E	50.508	PM841	2,102,688.9788	578,931.2956
PM841	PM842	S 60°18'41.91" E	33.851	PM842	2,102,686.9347	578,931.7584
PM842	PM843	S 12°45'32.93" E	2.096	PM843	2,102,661.2004	578,937.5859
PM843	PM844	S 12°45'32.93" E	26.386	PM844	2,102,616.8971	578,947.6181
PM844	PM845	S 12°45'32.93" E	45.425	PM845	2,102,569.9373	578,958.2519
PM845	PM846	S 12°45'32.93" W	48.149	PM846	2,102,534.7219	578,935.5850
PM846	PM847	S 32°46'04.47" W	41.88	PM847	2,102,494.5117	578,910.4127
PM847	PM848	S 32°02'50.17" E	47.439	PM848	2,102,473.1508	578,918.4705
PM848	PM849	S 20°40'03.26" E	22.83	PM849	2,102,428.4893	578,935.3178
PM849	PM850	S 20°40'03.26" E	47.733	PM850	2,102,387.1224	578,950.9224
PM850	PM851	S 20°40'03.26" E	44.212	PM851	2,102,340.9431	578,968.6723
PM851	PM852	S 21°01'30.89" E	49.473	PM852	2,102,307.0720	578,976.1850
PM852	PM853	S 12°30'21.41" E	34.694	PM853	2,102,300.0140	578,981.7850
PM853	PM854	S 38°25'45.82" E	9.01	PM854	2,102,296.7630	578,991.2470
PM854	PM855	N 71°02'17.00" E	10.005	PM855	2,102,305.1330	579,007.4640
PM855	PM856	N 62°42'02.19" W	18.25	PM856	2,102,314.9051	579,005.3120
PM856	PM857	S 12°25'08.95" E	10.006	PM857	2,102,311.4179	579,015.5408
PM857	PM858	S 71°10'28.06" E	10.807	PM858	2,102,297.9110	579,066.2977
PM858	PM859	N 75°05'54.41" E	52.523	PM859	2,102,298.3108	579,080.9782
PM859	PM860	N 88°26'24.55" E	14.686	PM860	2,102,300.1762	579,081.5120
PM860	PM861	N 15°58'03.16" E	1.94	PM861	2,102,311.1026	579,081.5120
PM861	PM862	N 00°00'00" E	10.926	PM862	2,102,330.7236	579,086.0667

PM862	PM863	N 13°04'07.93" E	20.143	PM863	2,102,346.4469	579,097.8110
PM863	PM864	N 36°45'26.78" E	19.625	PM864	2,102,352.9069	579,112.0313
PM864	PM865	N 65°34'06.45" E	15.619	PM865	2,102,351.2264	579,119.1009
PM865	PM866	S 76°37'40.61" E	7.267	PM866	2,102,346.8568	579,143.0029
PM866	PM867	S 79°38'24.45" E	24.298	PM867	2,102,335.0928	579,159.8353
PM867	PM868	S 55°03'01.83" E	20.536	PM868	2,102,316.8188	579,173.6568
PM868	PM869	S 37°06'07.90" E	22.912	PM869	2,102,306.0631	579,190.1525
PM869	PM870	N 56°53'39.68" E	19.692	PM870	2,102,327.2384	579,222.8073
PM870	PM871	S 57°02'17.39" E	38.919	PM871	2,102,321.5245	579,237.6197
PM871	PM872	S 68°54'20.11" E	15.876	PM872	2,102,304.3825	579,277.3440
PM872	PM873	S 66°39'31.48" E	43.265	PM873	2,102,272.0135	579,280.0321
PM873	PM874	S 04°44'49.97" W	32.48	PM874	2,102,243.7797	579,269.2595
PM874	PM875	S 20°53'03.83" W	30.219	PM875	2,102,215.8180	579,244.1976
PM875	PM876	S 41°52'10.54" W	37.549	PM876	2,102,210.8351	579,243.4882
PM876	PM877	S 08°06'09.49" E	5.033	PM877	2,102,191.1179	579,258.0396
PM877	PM878	S 36°25'38.91" E	24.505	PM878	2,102,172.9572	579,270.5124
PM878	PM879	S 34°28'52.60" E	22.031	PM879	2,102,170.3629	579,282.9850
PM879	PM880	S 78°14'58.77" E	12.74	PM880	2,102,159.4665	579,327.6788
PM880	PM881	S 76°17'54.78" E	46.003	PM881	2,102,153.0980	579,358.7970
PM881	ZF1	N 11°33'52.01" E	20.000	ZF1	2,102,172.6922	579,362.8064
ZF1	ZF1427	S 08°27'06.45" E	141.011	ZF1427	2,102,033.2123	579,383.5319
ZF1427	PM1277	N 31°57'53.49" W	20.000	PM1277	2,102,050.1797	579,372.9440
PM1277	PM1278	S 58°02'06.60" W	29.779	PM1278	2,102,034.4148	579,347.6804
PM1278	PM1279	S 61°08'53.64" W	35.425	PM1279	2,102,017.3208	579,316.6530
PM1279	PM1280	S 65°32'31.70" W	31.223	PM1280	2,102,004.3936	579,288.2315
PM1280	PM1281	S 67°10'04.18" W	28.439	PM1281	2,101,993.3582	579,262.0204
PM1281	PM1282	S 82°25'01.86" W	47.787	PM1282	2,101,987.0522	579,214.6510
PM1282	PM1283	N 81°19'37.71" W	23.000	PM1283	2,101,990.5205	579,191.9137
PM1283	PM1284	N 81°37'26.76" W	28.416	PM1284	2,101,994.6598	579,163.8005
PM1284	PM1285	N 80°41'27.12" W	33.335	PM1285	2,102,000.0521	579,130.9048
PM1285	PM1286	S 89°24'37.00" W	47.628	PM1286	2,101,999.5619	579,083.2796
PM1286	PM1287	S 67°51'54.64" W	14.311	PM1287	2,101,994.1696	579,070.0232
PM1287	PM1288	S 52°15'49.16" W	34.935	PM1288	2,101,972.7882	579,042.3952
PM1288	PM1289	S 25°48'34.82" W	40.566	PM1289	2,101,936.2689	579,024.7334
PM1289	PM1290	S 26°17'40.38" W	39.019	PM1290	2,101,901.2871	579,007.4485
PM1290	PM1291	S 23°46'59.90" W	33.773	PM1291	2,101,870.3821	578,993.8285
PM1291	PM1292	S 09°17'13.25" W	23.158	PM1292	2,101,847.5273	578,990.0912
PM1292	PM1293	S 12°49'57.70" W	48.388	PM1293	2,101,800.3483	578,979.3441
PM1293	PM1294	S 26°49'08.24" W	46.602	PM1294	2,101,758.7588	578,958.3184
PM1294	PM1295	S 27°28'04.38" W	39.509	PM1295	2,101,723.7035	578,940.0948
PM1295	PM1296	S 27°54'16.03" W	43.963	PM1296	2,101,684.8521	578,919.5202
PM1296	PM1297	S 27°20'52.28" W	43.768	PM1297	2,101,645.9758	578,899.4135
PM1297	PM1298	S 39°15'05.41" W	45.777	PM1298	2,101,610.5276	578,870.4495
PM1298	PM1299	S 29°28'44.54" W	40.822	PM1299	2,101,574.9908	578,850.3609
PM1299	PM1300	S 25°05'56.84" W	34.201	PM1300	2,101,544.0189	578,835.8532
PM1300	PM1301	S 25°09'42.63" W	42.854	PM1301	2,101,505.2312	578,817.6326
PM1301	PM1302	S 26°14'00.99" W	40.186	PM1302	2,101,469.1848	578,799.8693
PM1302	PM1303	S 57°18'21.13" W	31.086	PM1303	2,101,452.3935	578,773.7083
PM1303	PM1304	S 31°28'42.65" W	25.447	PM1304	2,101,430.6910	578,760.4202

PM1304	PM1305	S 20°39'22.51" W	36.333	PM1305	2,101,396.6938	578,747.6034
PM1305	PM1306	S 40°54'21.83" W	35.331	PM1306	2,101,369.9912	578,724.4679
PM1306	PM1307	N 87°56'44.30" W	28.622	PM1307	2,101,371.0172	578,695.8648
PM1307	PM1308	N 68°04'39.06" W	30.942	PM1308	2,101,382.5694	578,667.1603
PM1308	PM1309	N 67°21'44.94" W	45.397	PM1309	2,101,400.0428	578,625.2604
PM1309	PM1310	N 73°08'17.76" W	47.754	PM1310	2,101,413.8944	578,579.5599
PM1310	PM1311	N 39°43'47.66" W	16.598	PM1311	2,101,426.6595	578,568.9508
PM1311	PM1312	N 42°11'22.40" W	67.891	PM1312	2,101,476.9619	578,523.3560
PM1312	PM1313	N 23°21'05.67" E	33.907	PM1313	2,101,508.0913	578,536.7957
PM1313	PM1314	N 24°07'19.93" E	103.832	PM1314	2,101,602.8559	578,579.2300
PM1314	PM1315	N 34°53'52.54" E	52.879	PM1315	2,101,646.2259	578,609.4830
PM1315	PM1316	N 41°04'40.68" E	31.903	PM1316	2,101,670.2749	578,630.4460
PM1316	PM1317	N 44°18'37.76" E	83.967	PM1317	2,101,730.3589	578,689.1010
PM1317	PM1318	N 57°03'22.41" W	17.184	PM1318	2,101,739.7039	578,674.6800
PM1318	PM1319	S 44°41'12.97" W	108.318	PM1319	2,101,662.6939	578,598.5070
PM1319	PM1320	S 40°58'43.03" W	39.858	PM1320	2,101,632.6029	578,572.3690
PM1320	PM1321	S 23°32'53.18" W	75.811	PM1321	2,101,563.1049	578,542.0810
PM1321	PM1322	S 25°39'00.26" W	57.888	PM1322	2,101,510.9219	578,517.0230
PM1322	PM1323	S 22°25'54.70" W	134.657	PM1323	2,101,386.4539	578,465.6400
PM1323	PM1324	S 22°56'04.17" W	55.179	PM1324	2,101,335.6369	578,444.1380
PM1324	PM1325	S 22°10'47.12" W	116.957	PM1325	2,101,227.3339	578,399.9850
PM1325	PM1326	S 20°52'57.23" W	53.522	PM1326	2,101,177.3279	578,380.9070
PM1326	PM1327	S 24°33'00.26" W	102.999	PM1327	2,101,083.6399	578,338.1120
PM1327	PM1328	S 19°51'47.35" W	53.173	PM1328	2,101,033.6299	578,320.0450
PM1328	PM1329	S 15°03'55.68" W	177.530	PM1329	2,100,862.2019	578,273.9010
PM1329	PM1330	S 16°07'49.74" W	97.417	PM1330	2,100,768.6199	578,246.8360
PM1330	PM1331	S 18°53'23.25" W	70.070	PM1331	2,100,702.3239	578,224.1510
PM1331	PM1332	S 17°19'24.64" W	70.347	PM1332	2,100,635.1679	578,203.2040
PM1332	PM1333	S 23°34'22.02" W	50.143	PM1333	2,100,589.2089	578,183.1510
PM1333	PM1334	S 21°10'39.31" W	57.120	PM1334	2,100,535.9469	578,162.5160
PM1334	PM1335	S 38°01'49.47" W	10.379	PM1335	2,100,527.7719	578,156.1220
PM1335	PM1336	S 29°24'14.16" W	30.046	PM1336	2,100,501.5969	578,141.3708
PM1336	PM1337	S 15°06'14.48" W	15.791	PM1337	2,100,486.3510	578,137.2560
PM1337	PM1338	S 15°06'13.01" W	34.525	PM1338	2,100,453.0189	578,128.2600
PM1338	PM1339	S 35°08'08.63" E	12.742	PM1339	2,100,442.5990	578,135.5930
PM1339	PM1340	S 35°08'08.20" E	6.346	PM1340	2,100,437.4091	578,139.2453
PM1340	PM1341	N 66°20'12.43" E	10.467	PM1341	2,100,441.6100	578,148.8320
PM1341	PM1342	N 66°20'16.47" E	12.939	PM1342	2,100,446.8029	578,160.6830
PM1342	PM1343	N 24°26'49.60" E	31.547	PM1343	2,100,475.5219	578,173.7390
PM1343	PM1344	N 20°44'38.58" E	35.170	PM1344	2,100,508.4119	578,186.1960
PM1344	PM1345	N 18°42'09.32" E	30.803	PM1345	2,100,537.5879	578,196.0730
PM1345	PM1346	N 23°08'43.00" E	45.298	PM1346	2,100,579.2399	578,213.8780
PM1346	PM1347	N 30°44'55.60" E	66.736	PM1347	2,100,636.5939	578,247.9984
PM1347	PM1348	N 27°40'58.99" E	146.398	PM1348	2,100,766.2339	578,316.0120
PM1348	PM1349	N 80°42'33.49" E	24.626	PM1349	2,100,770.2096	578,340.3148
PM1349	RP696	S 14°24'23.64" E	18.642	RP696	2,100,752.1535	578,344.9531
RP696	RP695	S 22°44'23.46" W	808.290	RP695	2,100,006.6927	578,032.5107
RP695	RP694	N 73°38'28.03" W	689.111	RP694	2,100,200.7827	577,371.2977
RP694	PM885	N 21°31'30.61" E	835.250	PM885	2,100,977.7790	577,677.7590
PM885	PM886	S 41°04'50.63" E	28.180	PM886	2,100,956.5370	577,696.2770

PM886	PM887	S 15°59'12.35" W	144.204	PM887	2,100,817.9100	577,656.5610
PM887	PM888	S 17°59'54.12" W	50.549	PM888	2,100,769.8350	577,640.9420
PM888	PM889	S 22°35'19.06" W	85.082	PM889	2,100,691.2800	577,608.2610
PM889	PM890	S 23°43'33.08" W	65.051	PM890	2,100,631.7270	577,582.0870
PM890	PM891	S 14°14'59.50" E	20.491	PM891	2,100,611.8660	577,587.1310
PM891	PM892	S 32°48'14.19" E	18.687	PM892	2,100,596.1590	577,597.2550
PM892	PM893	S 67°44'36.23" E	23.538	PM893	2,100,587.2440	577,619.0390
PM893	PM894	N 73°31'39.92" E	23.692	PM894	2,100,593.9620	577,641.7590
PM894	PM895	N 42°21'16.52" E	27.822	PM895	2,100,614.5220	577,660.5030
PM895	PM896	N 25°10'09.97" E	61.494	PM896	2,100,670.1770	577,686.6560
PM896	PM897	N 21°50'43.80" E	122.344	PM897	2,100,783.7360	577,732.1810
PM897	PM898	N 26°47'09.02" E	144.489	PM898	2,100,912.7210	577,797.2960
PM898	PM899	N 27°45'46.92" E	164.492	PM899	2,101,058.2770	577,873.9190
PM899	PM900	N 25°53'03.47" E	191.591	PM900	2,101,230.6470	577,957.5590
PM900	PM901	N 21°14'15.87" E	175.942	PM901	2,101,394.6400	578,021.2920
PM901	PM902	N 22°35'18.30" E	198.168	PM902	2,101,577.6060	578,097.4100
PM902	PM903	N 23°14'43.58" E	145.496	PM903	2,101,711.2910	578,154.8330
PM903	PM904	N 22°50'01.25" E	110.548	PM904	2,101,813.1760	578,197.7320
PM904	PM905	N 23°37'55.13" E	69.316	PM905	2,101,876.6790	578,225.5180
PM905	PM906	N 11°01'00.20" E	21.806	PM906	2,101,898.0830	578,229.6850
PM906	PM907	N 26°28'43.85" W	55.882	PM907	2,101,948.1030	578,204.7690
PM907	PM908	N 20°32'22.78" W	101.922	PM908	2,102,043.5460	578,169.0090
PM908	PM909	N 14°08'47.58" W	20.104	PM909	2,102,063.0404	578,164.0955
PM909	PM910	N 52°34'58.37" W	11.004	PM910	2,102,069.7264	578,155.3560
PM910	PM911	S 76°58'18.64" W	14.213	PM911	2,102,066.5224	578,141.5090
PM911	PM912	N 41°46'59.04" W	19.443	PM912	2,102,081.0204	578,128.5540
PM912	PM913	N 26°08'11.38" W	23.498	PM913	2,102,102.1154	578,118.2030
PM913	PM914	N 14°48'33.21" W	39.084	PM914	2,102,139.9014	578,108.2130
PM914	PM915	N 22°16'13.22" W	21.714	PM915	2,102,159.9954	578,099.9840
PM915	PM916	S 49°28'31.98" W	11.807	PM916	2,102,152.3234	578,091.0090
PM916	PM917	S 52°58'01.71" W	51.332	PM917	2,102,121.4074	578,050.0310
PM917	PM918	N 76°00'01.54" W	26.949	PM918	2,102,127.9269	578,023.8821
PM918	PM919	N 68°24'22.54" W	50.000	PM919	2,102,146.3280	577,977.3912
PM919	PM920	N 65°17'21.36" W	24.689	PM920	2,102,156.6490	577,954.9630
PM920	PM921	N 65°17'21.36" W	45.000	PM921	2,102,175.4606	577,914.0836
PM921	PM922	N 64°58'12.54" W	14.303	PM922	2,102,181.5120	577,901.1240
PM922	PM923	N 64°58'03.96" W	25.000	PM923	2,102,192.0902	577,878.4723
PM923	PM924	N 64°58'07.08" W	50.000	PM924	2,102,213.2459	577,833.1685
PM924	PM925	N 58°30'01.36" W	23.745	PM925	2,102,225.6525	577,812.9226
PM925	PM926	N 58°30'01.36" W	30.000	PM926	2,102,241.3272	577,787.3433
PM926	PM927	N 58°30'01.36" W	50.000	PM927	2,102,267.4519	577,744.7111
PM927	PM928	N 58°30'01.36" W	50.000	PM928	2,102,293.5765	577,702.0789
PM928	PM929	N 58°30'01.36" W	50.000	PM929	2,102,319.7012	577,659.4467
PM929	PM930	N 67°25'23.11" W	32.173	PM930	2,102,332.0533	577,629.7391
PM930	PM931	N 67°25'23.11" W	30.000	PM931	2,102,343.5710	577,602.0381
PM931	PM932	N 67°25'23.11" W	50.000	PM932	2,102,362.7671	577,555.8699
PM932	PM933	N 66°26'18.89" W	45.000	PM933	2,102,380.7551	577,514.6214
PM933	PM934	N 57°15'25.16" W	28.926	PM934	2,102,396.4003	577,490.2917
PM934	PM935	N 57°15'25.16" W	45.000	PM935	2,102,420.7395	577,452.4420
PM935	PM936	N 69°13'28.51" W	36.987	PM936	2,102,433.8591	577,417.8597

PM936	PM937	N 69°13'28.51" W	30.000	PM937	2,102,444.5003	577,389.8103
PM937	PM938	N 69°13'28.51" W	50.000	PM938	2,102,462.2356	577,343.0614
PM938	PM939	N 58°02'52.19" W	29.023	PM939	2,102,477.5951	577,318.4353
PM939	PM940	N 58°02'52.19" W	45.000	PM940	2,102,501.4096	577,280.2532
PM940	PM941	N 73°30'10.88" W	26.076	PM941	2,102,508.8141	577,255.2511
PM941	PM942	N 73°30'10.88" W	30.000	PM942	2,102,517.3331	577,226.4861
PM942	PM943	N 67°37'22.26" W	38.842	PM943	2,102,532.1203	577,190.5689
PM943	PM944	N 67°37'22.26" W	50.000	PM944	2,102,551.1554	577,144.3340
PM944	PM945	N 66°25'57.91" W	45.563	PM945	2,102,569.3726	577,102.5714
PM945	PM946	N 43°22'21.67" W	37.369	PM946	2,102,596.5359	577,076.9089
PM946	PM947	N 47°18'28.94" W	37.921	PM947	2,102,622.2483	577,049.0367
PM947	PM948	N 72°32'36.52" W	57.359	PM948	2,102,639.4550	576,994.3195
PM948	PM949	N 57°35'12.83" W	20.516	PM949	2,102,650.4518	576,976.9999
PM949	PM950	N 54°30'37.55" W	33.181	PM950	2,102,669.7149	576,949.9837
PM950	PM951	N 74°42'14.67" W	49.337	PM951	2,102,682.7302	576,902.3945
PM951	PM952	N 88°50'04.73" W	27.310	PM952	2,102,683.2857	576,875.0898
PM952	PM953	N 89°33'18.15" W	37.058	PM953	2,102,683.5734	576,838.0328
PM953	PM954	N 46°39'07.43" W	33.800	PM954	2,102,706.7749	576,813.4533
PM954	PM955	N 55°08'08.70" W	35.775	PM955	2,102,727.2252	576,784.0994
PM955	PM956	N 53°27'29.78" W	39.217	PM956	2,102,750.5754	576,752.5914
PM956	PM957	N 80°24'39.42" W	28.792	PM957	2,102,755.3715	576,724.2022
PM957	PM958	N 70°47'01.82" W	22.514	PM958	2,102,762.7815	576,702.9429
PM958	PM959	S 71°45'09.88" W	12.495	PM959	2,102,758.8690	576,691.0759
PM959	PM960	S 78°41'56.64" W	16.065	PM960	2,102,755.7209	576,675.3229
PM960	PM961	N 82°23'51.01" W	22.935	PM961	2,102,758.7553	576,652.5890
PM961	PM962	N 67°49'42.73" W	32.826	PM962	2,102,771.1431	576,622.1903
PM962	PM963	N 67°49'42.73" W	43.115	PM963	2,102,787.4137	576,582.2635
PM963	PM964	N 68°37'24.10" W	39.753	PM964	2,102,801.9036	576,545.2452
PM964	PM965	N 77°14'11.96" W	44.589	PM965	2,102,811.7545	576,501.7579
PM965	PM966	N 57°35'26.72" W	33.230	PM966	2,102,829.5643	576,473.7041
PM966	PM967	N 70°55'33.39" W	37.694	PM967	2,102,841.8825	576,438.0792
PM967	PM968	N 50°28'28.88" W	28.570	PM968	2,102,860.0650	576,416.0419
PM968	PM969	S 83°57'02.40" W	22.404	PM969	2,102,857.7040	576,393.7626
PM969	PM970	N 76°20'53.46" W	28.475	PM970	2,102,864.4248	576,366.0918
PM970	PM971	N 71°34'02.68" W	28.404	PM971	2,102,873.4058	576,339.1450
PM971	PM972	N 63°27'12.97" W	28.276	PM972	2,102,886.0427	576,313.8505
PM972	PM973	N 34°12'48.10" W	22.769	PM973	2,102,904.8715	576,301.0481
PM973	PM974	N 56°46'53.73" W	27.821	PM974	2,102,920.1126	576,277.7736
PM974	PM975	N 72°10'46.53" W	40.735	PM975	2,102,932.5790	576,238.9926
PM975	PM976	N 50°35'54.54" W	27.228	PM976	2,102,949.8619	576,217.9532
PM976	PM977	N 76°25'22.02" W	25.665	PM977	2,102,955.8870	576,193.0052
PM977	PM978	N 07°40'42.35" W	31.541	PM978	2,102,987.1453	576,188.7909
PM978	PM979	S 82°27'32.17" W	21.393	PM979	2,102,984.3377	576,167.5825
PM979	PM980	N 66°21'38.90" W	17.918	PM980	2,102,991.5222	576,151.1683
PM980	PM981	N 68°08'33.46" W	26.179	PM981	2,103,001.2684	576,126.8717
PM981	PM982	S 73°02'15.03" W	17.614	PM982	2,102,996.1295	576,110.0236
PM982	PM983	N 08°50'00.54" W	28.872	PM983	2,103,024.6593	576,105.5899
PM983	PM984	N 85°37'43.58" W	32.549	PM984	2,103,027.1401	576,073.1353
PM984	PM985	N 34°30'20.87" W	21.288	PM985	2,103,044.6833	576,061.0756
PM985	PM986	N 72°46'52.94" W	34.720	PM986	2,103,054.9610	576,027.9116

PM986	PM987	N 62°46'54.15" W	35.409	PM987	2,103,071.1566	575,996.4233
PM987	PM988	N 75°39'05.08" W	46.369	PM988	2,103,082.6477	575,951.5010
PM988	PM989	N 78°30'38.69" W	46.580	PM989	2,103,091.9256	575,905.8547
PM989	PM990	N 57°44'06.16" W	17.669	PM990	2,103,101.3580	575,890.9139
PM990	PM991	N 74°49'15.32" W	46.330	PM991	2,103,113.4888	575,846.2007
PM991	PM992	S 63°27'13.04" W	15.690	PM992	2,103,106.4764	575,832.1644
PM992	PM993	N 69°06'13.25" W	25.839	PM993	2,103,115.6924	575,808.0254
PM993	PM994	S 77°54'53.38" W	20.010	PM994	2,103,111.5030	575,788.4589
PM994	PM995	N 83°10'53.01" W	14.329	PM995	2,103,113.2042	575,774.2313
PM995	PM996	N 54°46'03.90" W	35.559	PM996	2,103,133.7178	575,745.1861
PM996	PM997	N 72°52'22.07" W	27.308	PM997	2,103,141.7598	575,719.0894
PM997	PM998	N 72°52'22.07" W	30.763	PM998	2,103,150.8195	575,689.6902
PM998	PM999	N 72°52'22.07" W	36.034	PM999	2,103,161.4314	575,655.2537
PM999	PM1000	N 72°52'22.07" W	36.082	PM1000	2,103,172.0574	575,620.7715
PM1000	PM1001	N 72°52'22.07" W	44.993	PM1001	2,103,185.3077	575,577.7735
PM1001	PM1002	N 56°34'05.23" W	29.882	PM1002	2,103,201.7710	575,552.8358
PM1002	PM1003	N 43°43'52.15" W	41.873	PM1003	2,103,232.0279	575,523.8902
PM1003	PM1004	N 65°16'17.10" W	41.863	PM1004	2,103,249.5402	575,485.8657
PM1004	PM1005	N 76°57'18.05" W	31.541	PM1005	2,103,256.6594	575,455.1389
PM1005	PM1006	N 59°29'26.59" W	40.317	PM1006	2,103,277.1273	575,420.4042
PM1006	PM1007	N 49°44'16.01" W	32.429	PM1007	2,103,298.0856	575,395.6579
PM1007	PM1008	N 52°24'29.49" W	40.344	PM1008	2,103,322.6968	575,363.6902
PM1008	PM1009	N 59°03'24.45" W	45.506	PM1009	2,103,346.0952	575,324.6612
PM1009	PM1010	N 76°57'34.11" W	48.330	PM1010	2,103,357.0004	575,277.5776
PM1010	PM1011	N 86°57'13.10" W	17.481	PM1011	2,103,357.9294	575,260.1209
PM1011	PM1012	N 86°57'13.10" W	39.626	PM1012	2,103,360.0353	575,220.5505
PM1012	PM1013	N 73°56'00.84" W	38.089	PM1013	2,103,370.5766	575,183.9487
PM1013	PM1014	N 73°56'00.84" W	40.772	PM1014	2,103,381.8605	575,144.7688
PM1014	PM1015	N 73°56'00.84" W	38.974	PM1015	2,103,392.6466	575,107.3170
PM1015	PM1016	N 73°56'00.84" W	37.408	PM1016	2,103,402.9994	575,071.3699
PM1016	PM1017	N 74°27'51.09" W	36.820	PM1017	2,103,412.8612	575,035.8955
PM1017	PM1018	N 80°51'17.64" W	42.677	PM1018	2,103,419.6441	574,993.7609
PM1018	PM1019	N 80°51'17.64" W	43.786	PM1019	2,103,426.6032	574,950.5315
PM1019	PM1020	N 68°19'15.27" W	40.400	PM1020	2,103,441.5272	574,912.9894
PM1020	PM1021	N 68°19'15.27" W	49.653	PM1021	2,103,459.8694	574,866.8485
PM1021	PM1022	N 68°19'15.27" W	38.250	PM1022	2,103,473.9992	574,831.3041
PM1022	PM1023	N 68°19'15.27" W	43.297	PM1023	2,103,489.9935	574,791.0694
PM1023	PM1024	N 68°19'15.27" W	40.995	PM1024	2,103,505.1372	574,752.9745
PM1024	PM1025	N 68°19'15.27" W	47.843	PM1025	2,103,522.8106	574,708.5159
PM1025	PM1026	N 90°00'00" W	22.239	PM1026	2,103,522.8106	574,686.2771
PM1026	PM1027	N 90°00'00" W	36.772	PM1027	2,103,522.8106	574,649.5048
PM1027	PM1028	N 61°28'46.45" W	36.888	PM1028	2,103,540.4237	574,617.0931
PM1028	PM1029	N 56°20'02.50" W	37.322	PM1029	2,103,561.1133	574,586.0304
PM1029	PM1030	N 54°38'50.16" W	46.850	PM1030	2,103,588.2209	574,547.8196
PM1030	PM1031	N 53°51'56.89" W	44.524	PM1031	2,103,614.4755	574,511.8606
PM1031	PM1032	N 54°10'55.44" W	48.533	PM1032	2,103,642.8778	574,472.5058
PM1032	PM1033	N 63°00'53.22" W	31.972	PM1033	2,103,657.3856	574,444.0146
PM1033	PM1034	N 63°00'53.22" W	47.851	PM1034	2,103,679.0983	574,401.3737
PM1034	PM1035	N 82°52'50.59" W	48.108	PM1035	2,103,685.0606	574,353.6365
PM1035	PM1036	N 82°52'50.59" W	43.604	PM1036	2,103,690.4647	574,310.3686

PM1036	PM1037	S 86°53'28.57" W	17.142	PM1037	2,103,689.5351	574,293.2523
PM1037	PM1038	S 86°53'28.57" W	37.856	PM1038	2,103,687.4822	574,255.4524
PM1038	PM1039	S 86°53'28.57" W	37.263	PM1039	2,103,685.4614	574,218.2441
PM1039	PM1040	S 86°53'28.57" W	37.470	PM1040	2,103,683.4293	574,180.8293
PM1040	PM1041	N 76°37'04.85" W	32.331	PM1041	2,103,690.9121	574,149.3758
PM1041	PM1042	N 76°37'04.85" W	37.089	PM1042	2,103,699.4961	574,113.2939
PM1042	PM1043	N 76°37'04.85" W	48.491	PM1043	2,103,710.7190	574,066.1194
PM1043	PM1044	N 76°37'04.85" W	41.390	PM1044	2,103,720.2984	574,025.8532
PM1044	PM1045	N 76°37'04.85" W	39.000	PM1045	2,103,729.3245	573,987.9124
PM1045	PM1046	N 76°37'04.85" W	39.531	PM1046	2,103,738.4736	573,949.4551
PM1046	PM1047	N 76°37'04.85" W	40.207	PM1047	2,103,747.7793	573,910.3394
PM1047	PM1048	N 75°25'34.64" W	39.449	PM1048	2,103,757.7057	573,872.1595
PM1048	PM1049	N 73°43'06.66" W	38.847	PM1049	2,103,768.5966	573,834.8708
PM1049	PM1050	N 73°43'06.66" W	41.222	PM1050	2,103,780.1535	573,795.3018
PM1050	PM1051	N 66°53'07.50" W	31.853	PM1051	2,103,792.6581	573,766.0058
PM1051	PM1052	N 66°53'07.50" W	47.770	PM1052	2,103,811.4110	573,722.0711
PM1052	PM1053	N 47°30'46.07" W	34.982	PM1053	2,103,835.0385	573,696.2747
PM1053	PM1054	N 47°30'46.07" W	34.436	PM1054	2,103,858.2973	573,670.8807
PM1054	PM1055	N 61°02'44.03" W	38.664	PM1055	2,103,877.0153	573,637.0492
PM1055	PM1056	N 49°43'18.02" W	28.759	PM1056	2,103,895.6078	573,615.1089
PM1056	PM1057	N 82°06'17.95" W	17.954	PM1057	2,103,898.0739	573,597.3253
PM1057	PM1058	N 85°03'39.79" W	39.795	PM1058	2,103,901.5000	573,557.6780
PM1058	PM1059	S 82°29'38.96" W	29.628	PM1059	2,103,897.6298	573,528.3041
PM1059	PM1060	N 74°22'30.62" W	44.948	PM1060	2,103,909.7360	573,485.0170
PM1060	PM1061	N 71°45'41.03" W	39.495	PM1061	2,103,922.0970	573,447.5060
PM1061	PM1062	N 80°31'44.02" W	37.533	PM1062	2,103,928.2730	573,410.4850
PM1062	PM1063	S 88°14'31.18" W	48.015	PM1063	2,103,926.8000	573,362.4930
PM1063	PM1064	N 86°56'26.33" W	45.400	PM1064	2,103,929.2230	573,317.1580
PM1064	PM1065	N 69°23'52.52" W	55.503	PM1065	2,103,948.7530	573,265.2050
PM1065	PM1066	N 70°44'48.64" W	42.585	PM1066	2,103,962.7950	573,225.0020
PM1066	PM1067	N 73°50'49.55" W	50.064	PM1067	2,103,976.7230	573,176.9140
PM1067	PM1068	N 67°28'31.19" W	64.169	PM1068	2,104,001.3050	573,117.6400
PM1068	PM1069	N 62°34'10.16" W	32.361	PM1069	2,104,016.2130	573,088.9170
PM1069	PM1070	N 69°23'28.36" W	51.746	PM1070	2,104,034.4270	573,040.4820
PM1070	PM1071	N 67°43'45.19" W	38.331	PM1071	2,104,048.9540	573,005.0100
PM1071	PM1072	N 57°59'53.45" W	34.079	PM1072	2,104,067.0140	572,976.1100
PM1072	PM1073	N 61°51'50.72" W	34.275	PM1073	2,104,083.1770	572,945.8850
PM1073	PM1074	N 60°59'49.53" W	36.925	PM1074	2,104,101.0800	572,913.5910
PM1074	PM1075	N 67°11'01.25" W	24.859	PM1075	2,104,110.7197	572,890.6772
PM1075	PM1076	N 67°11'01.25" W	30.000	PM1076	2,104,122.3531	572,863.0246
PM1076	PM1077	N 67°11'01.25" W	50.000	PM1077	2,104,141.7420	572,816.9370
PM1077	PM1078	N 67°18'23.02" W	35.503	PM1078	2,104,155.4390	572,784.1830
PM1078	PM1079	N 64°35'51.83" W	52.472	PM1079	2,104,177.9480	572,736.7840
PM1079	PM1080	N 84°52'36.35" W	25.615	PM1080	2,104,180.2354	572,711.2716
PM1080	RP428	N 21°47'43.74" W	28.406	RP428	2,104,206.6107	572,700.7246
RP428	RP427	N 55°55'50.65" E	43.397	RP427	2,104,230.9217	572,736.6733
RP427	RP426	N 49°55'03.16" E	2,054.601	RP426	2,105,553.8577	574,308.6870
RP426	PM426	N 40°04'56.84" W	730.099	PM426	2,106,112.4700	573,838.5840
SUPERFICIE = 18,275,954.5322 m^2						

CUADRO DE CONSTRUCCIÓN TIERRA SEMAR

LADO		RUMBO	DISTANCIA	V	COORDENADAS	
EST	PV				Y	X
				ZF306	2,106,178.6947	575,590.2480
ZF306	ZF307	S 07°34'05.00" E	17.919	ZF307	2,106,160.9320	575,592.6080
ZF307	ZF308	S 40°44'39.95" E	34.647	ZF308	2,106,134.6823	575,615.2218
ZF308	ZF309	S 61°40'40.54" E	50.449	ZF309	2,106,110.7480	575,659.6316
ZF309	ZF310	S 35°53'48.76" E	46.673	ZF310	2,106,072.9392	575,686.9974
ZF310	ZF311	S 39°15'58.10" E	18.121	ZF311	2,106,058.9096	575,698.4667
ZF311	ZF312	S 67°50'01.64" E	36.303	ZF312	2,106,045.2125	575,732.0871
ZF312	ZF313	S 82°34'40.04" E	43.748	ZF313	2,106,039.5610	575,775.4690
ZF313	ZF314	S 86°37'18.49" E	16.101	ZF314	2,106,038.6122	575,791.5423
ZF314	ZF315	S 30°14'00.22" W	2.959	ZF315	2,106,036.0555	575,790.0523
ZF315	ZF316	S 43°15'05.65" W	36.134	ZF316	2,106,009.7370	575,765.2930
ZF316	ZF317	S 47°22'40.60" E	63.040	ZF317	2,105,967.0490	575,811.6800
ZF317	ZF318	S 49°06'57.07" E	11.125	ZF318	2,105,959.7674	575,820.0908
ZF318	ZF319	S 26°20'50.54" W	10.225	ZF319	2,105,950.6050	575,815.5530
ZF319	ZF320	S 19°03'07.39" W	15.679	ZF320	2,105,935.7850	575,810.4350
ZF320	ZF321	S 16°46'58.74" E	47.443	ZF321	2,105,890.3630	575,824.1340
ZF321	ZF322	S 16°18'00.97" E	43.599	ZF322	2,105,848.5164	575,836.3710
ZF322	ZF323	S 00°45'16.67" W	40.072	ZF323	2,105,808.4475	575,835.8432
ZF323	ZF324	S 31°27'20.95" W	35.772	ZF324	2,105,777.9324	575,817.1760
ZF324	ZF325	S 26°46'29.80" W	20.935	ZF325	2,105,759.2420	575,807.7450
ZF325	ZF326	S 28°11'48.37" E	6.038	ZF326	2,105,753.9205	575,810.5980
ZF326	PM539	S 67°05'23.69" E	22.126	PM539	2,105,745.3070	575,830.9790
PM539	PM540	S 37°54'10.04" E	12.471	PM540	2,105,735.4670	575,838.6400
PM540	PM541	N 67°16'14.63" E	4.633	PM541	2,105,737.2570	575,842.9130
PM541	PM542	N 37°22'47.90" W	3.797	PM542	2,105,740.2740	575,840.6080
PM542	PM543	N 28°11'54.28" W	21.840	PM543	2,105,759.5220	575,830.2880
PM543	PM544	N 26°46'33.08" E	9.712	PM544	2,105,768.1927	575,834.6633
PM544	PM545	N 31°27'20.95" E	40.445	PM545	2,105,802.6941	575,855.7692
PM545	PM546	N 00°45'16.67" E	48.562	PM546	2,105,851.2516	575,856.4088
PM546	PM547	N 16°18'02.99" W	46.682	PM547	2,105,896.0571	575,843.3060
PM547	PM548	N 16°46'57.72" W	41.061	PM548	2,105,935.3688	575,831.4501
PM548	PM549	N 19°03'13.51" E	7.937	PM549	2,105,942.8707	575,834.0411
PM549	PM550	N 26°20'48.38" E	24.425	PM550	2,105,964.7588	575,844.8811
PM550	PM551	N 49°06'53.45" W	26.296	PM551	2,105,981.9709	575,825.0005
PM551	PM552	N 47°22'43.21" W	42.516	PM552	2,106,010.7607	575,793.7153
PM552	PM553	N 43°15'04.82" E	18.196	PM553	2,106,024.0135	575,806.1829
PM553	PM554	N 30°14'00.22" E	21.854	PM554	2,106,042.8946	575,817.1867
PM554	PM555	N 29°29'34.00" W	17.081	PM555	2,106,057.7623	575,808.7774
PM555	PM556	N 87°34'01.29" W	8.030	PM556	2,106,058.1032	575,800.7542
PM556	PM557	N 86°37'16.29" W	23.442	PM557	2,106,059.4848	575,777.3527
PM557	PM558	N 82°34'41.11" W	40.455	PM558	2,106,064.7106	575,737.2366
PM558	PM559	N 67°50'01.64" W	28.624	PM559	2,106,075.5102	575,710.7282
PM559	PM560	N 39°15'58.10" W	12.432	PM560	2,106,085.1351	575,702.8599
PM560	PM561	N 35°50'38.91" W	49.042	PM561	2,106,124.8891	575,674.1418
PM561	PM562	N 53°28'21.49" W	4.678	PM562	2,106,127.6733	575,670.3830
PM562	PM563	N 61°40'40.54" W	48.189	PM563	2,106,150.5353	575,627.9628
PM563	PM564	N 40°44'39.80" W	24.994	PM564	2,106,169.4718	575,611.6493
PM564	PM565	N 07°34'08.00" W	11.963	PM565	2,106,181.3309	575,610.0735
PM565	ZF306	S 82°25'33.08" W	20.000	ZF306	2,106,178.6947	575,590.2480
SUPERFICIE = 12,219.5069 m^2						

CUADRO DE CONSTRUCCIÓN AGUA SEMAR

LADO		RUMBO	DISTANCIA	V	COORDENADAS	
EST	PV				Y	X
				PM541	2,105,737.2570	575,842.9130
PM541	PM542	N 37°22'47.90" W	3.797	PM542	2,105,740.2740	575,840.6080
PM542	PM543	N 28°11'54.28" W	21.840	PM543	2,105,759.5220	575,830.2880
PM543	PM544	N 26°46'33.08" E	9.712	PM544	2,105,768.1927	575,834.6633
PM544	PM545	N 31°27'20.95" E	40.445	PM545	2,105,802.6941	575,855.7692
PM545	PM546	N 00°45'16.67" E	48.562	PM546	2,105,851.2516	575,856.4088
PM546	PM547	N 16°18'02.99" W	46.682	PM547	2,105,896.0571	575,843.3060
PM547	PM548	N 16°46'57.72" W	41.061	PM548	2,105,935.3688	575,831.4501
PM548	PM549	N 19°03'13.51" E	7.937	PM549	2,105,942.8707	575,834.0411
PM549	PM550	N 26°20'48.38" E	24.425	PM550	2,105,964.7588	575,844.8811
PM550	PM551	N 49°06'53.45" W	26.296	PM551	2,105,981.9709	575,825.0005
PM551	PM552	N 47°22'43.21" W	42.516	PM552	2,106,010.7607	575,793.7153
PM552	PM553	N 43°15'04.82" E	18.196	PM553	2,106,024.0135	575,806.1829
PM553	PM554	N 30°14'00.22" E	21.854	PM554	2,106,042.8946	575,817.1867
PM554	PM555	N 29°29'34.00" W	17.081	PM555	2,106,057.7623	575,808.7774
PM555	PM556	N 87°34'01.29" W	8.030	PM556	2,106,058.1032	575,800.7542
PM556	PM557	N 86°37'16.29" W	23.442	PM557	2,106,059.4848	575,777.3527
PM557	PM558	N 82°34'41.11" W	40.455	PM558	2,106,064.7106	575,737.2366
PM558	PM559	N 67°50'01.64" W	28.624	PM559	2,106,075.5102	575,710.7282
PM559	PM560	N 39°15'58.10" W	12.432	PM560	2,106,085.1351	575,702.8599
PM560	PM561	N 35°50'38.91" W	49.042	PM561	2,106,124.8891	575,674.1418
PM561	PM562	N 53°28'21.49" W	4.678	PM562	2,106,127.6733	575,670.3830
PM562	PM563	N 61°40'40.54" W	48.189	PM563	2,106,150.5353	575,627.9628
PM563	PM564	N 40°44'39.80" W	24.990	PM564	2,106,169.4687	575,611.6519
PM564	PM565	N 07°34'45.83" W	11.967	PM565	2,106,181.3309	575,610.0735
PM565	74	N 72°17'15.40" E	93.275	74	2,106,209.7088	575,698.9270
74	75	N 71°30'29.13" E	25.982	75	2,106,217.9495	575,723.5672
75	76	N 73°43'57.29" E	21.333	76	2,106,223.9253	575,744.0462
76	77	N 78°44'26.05" E	28.742	77	2,106,229.5372	575,772.2350
77	78	N 84°59'30.77" E	27.519	78	2,106,231.9396	575,799.6490
78	79	S 88°44'33.09" E	27.527	79	2,106,231.3355	575,827.1690
79	80	S 82°29'31.97" E	27.524	80	2,106,227.7391	575,854.4574
80	81	S 76°13'12.85" E	27.492	81	2,106,221.1909	575,881.1579
81	82	S 69°56'50.33" E	27.514	82	2,106,211.7567	575,907.0041
82	83	S 63°41'26.12" E	27.536	83	2,106,199.5522	575,931.6877
83	84	S 57°26'49.77" E	28.539	84	2,106,184.1962	575,955.7429
84	85	S 52°27'06.64" E	21.382	85	2,106,171.1654	575,972.6954
85	86	S 49°47'59.83" E	230.167	86	2,106,022.6021	576,148.4960
86	24	S 46°57'41.33" W	418.094	PM541	2,105,737.2570	575,842.9130
SUPERFICIE = 111,749.1986 m^2						

CUADRO DE CONSTRUCCIÓN RECINTO PORTUARIO I

LADO		RUMBO	DISTANCIA	V	COORDENADAS	
EST	PV				Y	X
				RP694	2,100,200.7827	577,371.2977
RP694	RP695	S 73°38'28.03" E	689.111	RP695	2,100,006.6927	578,032.5107
RP695	RP696	N 22°44'23.39" E	808.290	RP696	2,100,752.1536	578,344.9528
RP696	PM1348	N 14°24'21.18" W	18.642	PM1348	2,100,770.2097	578,340.3148
PM1348	PM1349	N 80°42'33.49" E	0.566	PM1349	2,100,770.3010	578,340.8730
PM1349	PM1350	S 70°45'44.62" E	27.501	PM1350	2,100,761.2399	578,366.8383
PM1350	PM1351	S 58°15'57.89" E	25.594	PM1351	2,100,747.7780	578,388.6060
PM1351	PM1352	S 69°33'46.33" E	25.941	PM1352	2,100,738.7200	578,412.9140
PM1352	PM1353	S 87°37'24.56" E	26.045	PM1353	2,100,737.6400	578,438.9370
PM1353	PM1354	N 80°54'24.24" E	24.987	PM1354	2,100,741.5890	578,463.6100
PM1354	PM1355	S 88°06'21.14" E	26.170	PM1355	2,100,740.7240	578,489.7660
PM1355	PM1356	S 82°38'27.29" E	25.295	PM1356	2,100,737.4840	578,514.8528
PM1356	PM1357	S 74°22'45.73" E	25.832	PM1357	2,100,730.5284	578,539.7305
PM1357	PM1358	S 74°22'45.73" E	24.921	PM1358	2,100,723.8180	578,563.7310
PM1358	ZF1359	N 14°58'04.78" E	20.000	ZF1359	2,100,743.1394	578,568.8966
ZF1359	ZF1360	N 74°21'37.40" W	24.697	ZF1360	2,100,749.7974	578,545.1139
ZF1360	ZF1361	N 74°21'37.40" W	27.155	ZF1361	2,100,757.1180	578,518.9643
ZF1361	ZF1362	N 82°38'18.57" W	27.812	ZF1362	2,100,760.6815	578,491.3815
ZF1362	ZF1363	N 88°06'21.14" W	29.049	ZF1363	2,100,761.6417	578,462.3485
ZF1363	ZF1364	S 80°54'24.24" W	24.902	ZF1364	2,100,757.7061	578,437.7595
ZF1364	ZF1365	N 87°37'24.56" W	20.858	ZF1365	2,100,758.5710	578,416.9191
ZF1365	ZF1366	N 69°33'46.33" W	20.784	ZF1366	2,100,765.8285	578,397.4431
ZF1366	ZF1367	N 58°15'57.89" W	25.806	ZF1367	2,100,779.4018	578,375.4951
ZF1367	ZF1368	N 70°45'45.38" W	34.775	ZF1368	2,100,790.8595	578,342.6620
ZF1368	ZF1369	S 80°42'33.49" W	38.667	ZF1369	2,100,784.6170	578,304.5023
ZF1369	ZF1370	S 35°11'19.67" W	104.691	ZF1370	2,100,699.0574	578,244.1717
ZF1370	ZF1371	N 18°53'23.25" E	67.160	ZF1371	2,100,762.6008	578,265.9148
ZF1371	ZF1372	N 16°07'49.74" E	98.085	ZF1372	2,100,856.8241	578,293.1653
ZF1372	ZF1373	N 15°03'55.68" E	176.878	ZF1373	2,101,027.6225	578,339.1398
ZF1373	ZF1374	N 19°51'47.35" E	51.517	ZF1374	2,101,076.0747	578,356.6440
ZF1374	ZF1375	N 24°33'00.26" E	102.821	ZF1375	2,101,169.6007	578,399.3650
ZF1375	ZF1376	N 20°52'57.23" E	53.936	ZF1376	2,101,219.9934	578,418.5906
ZF1376	ZF1377	N 22°10'47.12" E	116.599	ZF1377	2,101,327.9647	578,462.6084
ZF1377	ZF1378	N 22°56'04.17" E	55.135	ZF1378	2,101,378.7412	578,484.0932
ZF1378	ZF1379	N 22°25'54.70" E	83.071	ZF1379	2,101,455.5268	578,515.7919
ZF1379	ZF1394	S 41°34'23.71" E	56.654	ZF1394	2,101,413.1434	578,553.3863
ZF1394	ZF1395	S 41°18'18.53" E	22.162	ZF1395	2,101,396.4952	578,568.0147
ZF1395	ZF1396	S 73°08'17.76" E	52.746	ZF1396	2,101,381.1954	578,618.4935
ZF1396	ZF1397	S 67°40'30.17" E	44.519	ZF1397	2,101,364.2847	578,659.6751
ZF1397	ZF1398	S 67°40'30.17" E	34.563	ZF1398	2,101,351.1557	578,691.6472
ZF1398	ZF1399	S 87°56'44.30" E	41.696	ZF1399	2,101,349.6610	578,733.3160
ZF1399	ZF1400	N 40°54'21.83" E	48.474	ZF1400	2,101,386.2968	578,765.0577
ZF1400	ZF1401	N 20°39'22.51" E	38.010	ZF1401	2,101,421.8632	578,778.4661
ZF1401	ZF1402	N 31°28'42.65" E	18.967	ZF1402	2,101,438.0393	578,788.3705
ZF1402	ZF1403	N 57°18'21.13" E	32.061	ZF1403	2,101,455.3569	578,815.3515

ZF1403	ZF1404	N 26°14'00.99" E	45.933	ZF1404	2,101,496.5585	578,835.6553
ZF1404	ZF1405	N 25°09'42.63" E	43.052	ZF1405	2,101,535.5254	578,853.9600
ZF1405	ZF1406	N 25°05'56.84" E	33.447	ZF1406	2,101,565.8146	578,868.1480
ZF1406	ZF1407	N 29°28'44.54" E	38.347	ZF1407	2,101,599.1972	578,887.0188
ZF1407	ZF1408	N 39°15'05.41" E	46.152	ZF1408	2,101,634.9361	578,916.2203
ZF1408	ZF1409	N 27°20'52.28" E	45.756	ZF1409	2,101,675.5781	578,937.2402
ZF1409	ZF1410	N 27°54'16.03" E	43.942	ZF1410	2,101,714.4110	578,957.8050
ZF1410	ZF1411	N 27°28'04.38" E	39.699	ZF1411	2,101,749.6343	578,976.1160
ZF1411	ZF1412	N 26°49'08.24" E	49.169	ZF1412	2,101,793.5143	578,998.2996
ZF1412	ZF1413	N 12°49'57.70" E	51.460	ZF1413	2,101,843.6889	579,009.7291
ZF1413	2003	N 09°17'14.42" E	4.700	2003	2,101,848.3270	579,010.4876
2003	2002	S 24°00'26.40" W	30.644	2002	2,101,820.3340	578,998.0200
2002	2001	S 30°33'50.69" W	35.821	2001	2,101,789.4900	578,979.8050
2001	2000	S 26°34'20.86" W	186.757	2000	2,101,622.4600	578,896.2630
2000	2023	N 15°16'49.32" E	21.894	2023	2,101,643.5800	578,902.0330
2023	2022	N 21°23'23.13" E	33.019	2022	2,101,674.3243	578,914.0752
2022	2034	N 21°23'23.13" E	29.659	2034	2,101,701.9400	578,924.8920
2034	2033	N 25°36'20.49" E	30.717	2033	2,101,729.6400	578,938.1670
2033	2032	N 26°17'11.63" E	9.808	2032	2,101,738.4340	578,942.5107
2032	2031	N 26°27'08.83" E	93.528	2031	2,101,822.1697	578,984.1730
2031	2017	N 23°50'06.82" E	0.725	2017	2,101,822.8326	578,984.4659
2017	2016	N 24°55'34.13" E	56.796	2016	2,101,874.3380	579,008.4025
2016	2015	N 18°11'09.68" E	48.105	2015	2,101,920.0400	579,023.4162
2015	2014	N 10°40'13.14" E	12.394	2014	2,101,932.2200	579,025.7111
2014	2013	N 10°40'11.65" E	10.120	2013	2,101,942.1646	579,027.5847
2013	2027	N 10°40'11.65" E	25.591	2027	2,101,967.3130	579,032.3229
2027	2026	N 03°09'14.30" E	48.105	2026	2,102,015.3450	579,034.9696
2026	2025	N 04°21'43.60" W	48.104	2025	2,102,063.3100	579,031.3108
2025	2024	N 09°58'43.08" W	28.683	2024	2,102,091.5590	579,026.3406
2024	2023	N 12°13'07.85" W	28.850	2023	2,102,119.7550	579,020.2347
2023	2428	N 12°37'12.15" W	188.157	2428	2,102,303.3662	578,979.1253
2428	2427	N 12°37'12.15" W	76.586	2427	2,102,378.1016	578,962.3925
2427	2021	N 12°39'07.21" W	89.298	2021	2,102,465.2310	578,942.8337
2021	ZF26	N 20°40'03.26" W	16.009	ZF26	2,102,480.2098	578,937.1834
ZF26	ZF27	N 20°40'03.26" W	12.921	ZF27	2,102,492.2988	578,932.6231
ZF27	2036	N 32°02'51.52" E	5.832	2036	2,102,497.2420	578,935.7177
2036	2071	N 12°37'07.22" W	9.895	2071	2,102,506.8980	578,933.5560
2071	2440	N 12°37'15.65" W	18.555	2440	2,102,525.0045	578,929.5017
2440	2070	N 12°37'15.65" W	17.436	2070	2,102,542.0190	578,925.6920
2070	2069	N 12°29'03.08" W	18.106	2069	2,102,559.6970	578,921.7780
2069	2068	N 11°16'46.91" W	38.277	2068	2,102,597.2350	578,914.2910
2068	2067	N 09°25'50.36" W	36.288	2067	2,102,633.0330	578,908.3450
2067	2066	N 07°38'40.72" W	36.270	2066	2,102,668.9810	578,903.5200
2066	2380	N 05°48'16.32" W	38.295	2380	2,102,707.0800	578,899.6470
2380	2065	N 04°35'36.07" W	12.317	2065	2,102,719.3576	578,898.6606
2065	2064	N 04°35'36.07" W	5.789	2064	2,102,725.1280	578,898.1970
2064	2063	N 04°27'33.57" W	184.991	2063	2,102,909.5590	578,883.8137
2063	2062	N 04°27'30.05" W	5.732	2062	2,102,915.2740	578,883.3681

2062	2061	N 03°42'56.34" W	36.516	2061	2,102,951.7130	578,881.0017
2061	2060	N 00°55'32.91" W	31.471	2060	2,102,983.1800	578,880.4932
2060	2059	N 02°08'28.98" E	21.806	2059	2,103,004.9710	578,881.3080
2059	2058	N 02°08'29.72" E	9.666	2058	2,103,014.6300	578,881.6692
2058	2057	N 05°12'30.98" E	13.025	2057	2,103,027.6013	578,882.8516
2057	ZF42	N 37°21'41.94" W	22.342	ZF42	2,103,045.3594	578,869.2933
ZF42	ZF43	N 31°51'40.81" W	31.768	ZF43	2,103,072.3407	578,852.5242
ZF43	ZF44	N 24°12'54.93" W	19.683	ZF44	2,103,090.2921	578,844.4508
ZF44	ZF45	N 27°33'28.19" E	23.910	ZF45	2,103,111.4896	578,855.5127
ZF45	ZF46	N 51°22'27.64" E	40.180	ZF46	2,103,136.5708	578,886.9026
ZF46	ZF47	N 27°48'00.72" E	42.997	ZF47	2,103,174.6049	578,906.9558
ZF47	ZF48	N 33°01'01.71" E	34.471	ZF48	2,103,203.5089	578,925.7386
ZF48	ZF49	N 19°23'36.00" E	42.618	ZF49	2,103,243.7085	578,939.8899
ZF49	50	N 36°01'20.80" E	15.956	50	2,103,256.6133	578,949.2735
50	53	N 24°04'41.23" E	159.690	53	2,103,402.4086	579,014.4241
53	52	N 24°04'41.23" E	6.669	52	2,103,408.4974	579,017.1449
52	51	N 24°04'41.23" E	38.201	51	2,103,443.3744	579,032.7302
51	ZF54	N 07°29'33.62" W	4.712	ZF54	2,103,448.0466	579,032.1157
ZF54	ZF55	N 13°18'59.58" E	42.672	ZF55	2,103,489.5711	579,041.9443
ZF55	ZF56	N 29°12'32.25" E	46.982	ZF56	2,103,530.5794	579,064.8715
ZF56	ZF57	N 23°40'09.97" E	38.636	ZF57	2,103,565.9652	579,080.3823
ZF57	ZF58	N 13°52'20.80" E	29.276	ZF58	2,103,594.3874	579,087.4015
ZF58	2463	N 48°37'16.49" E	17.799	2463	2,103,606.1530	579,100.7570
2463	2477	N 19°30'50.40" E	1.584	2477	2,103,607.6460	579,101.2861
2477	2476	N 14°23'08.45" E	49.924	2476	2,103,656.0050	579,113.6897
2476	2475	N 09°15'25.51" E	49.925	2475	2,103,705.2800	579,121.7209
2475	2474	N 04°07'43.23" E	28.409	2474	2,103,733.6150	579,123.7662
2474	2592	N 04°07'43.23" E	21.516	2592	2,103,755.0750	579,125.3153
2592	2591	N 00°59'57.94" W	10.641	2591	2,103,765.7141	579,125.1297
2591	2590	N 01°00'21.72" W	39.282	2590	2,103,804.9900	579,124.4400
2590	2589	N 06°07'01.68" W	49.924	2589	2,103,854.6300	579,119.1200
2589	2588	N 11°15'37.52" W	49.931	2588	2,103,903.6000	579,109.3700
2588	2587	N 16°23'01.36" W	49.917	2587	2,103,951.4900	579,095.2900
2587	2586	N 21°30'49.42" W	49.929	2586	2,103,997.9400	579,076.9800
2586	2585	N 26°38'49.82" W	49.923	2585	2,104,042.5600	579,054.5900
2585	2584	N 31°45'39.15" W	49.926	2584	2,104,085.0100	579,028.3100
2584	2583	N 36°54'23.84" W	49.924	2583	2,104,124.9300	578,998.3300
2583	2582	N 42°01'13.73" W	49.926	2582	2,104,162.0200	578,964.9100
2582	2581	N 47°09'32.18" W	49.929	2581	2,104,195.9700	578,928.3000
2581	2580	N 52°16'59.00" W	49.921	2580	2,104,226.5100	578,888.8100
2580	2579	N 57°24'22.71" W	49.863	2579	2,104,253.3700	578,846.8000
2579	2578	N 60°49'00.70" W	19.483	2578	2,104,262.8700	578,829.7900
2578	2577	N 61°45'34.72" W	16.062	2577	2,104,270.4700	578,815.6400
2577	2576	N 61°58'35.28" W	1,138.040	2576	2,104,805.1600	577,811.0300
2576	2575	N 63°19'54.08" W	19.852	2575	2,104,814.0700	577,793.2900
2575	2574	N 59°32'55.46" W	56.945	2574	2,104,842.9300	577,744.2000
2574	2573	N 57°17'01.02" W	56.635	2573	2,104,873.5400	577,696.5500
2573	2572	N 54°29'30.19" W	56.644	2572	2,104,906.4400	577,650.4400

2572	2571	N 51°41'21.69" W	56.636	2571	2,104,941.5500	577,606.0000
2571	2570	N 49°57'27.13" W	20.129	2570	2,104,954.5000	577,590.5900
2570	2569	N 49°47'59.83" W	2,023.709	2569	2,106,260.7200	576,044.8900
2569	2568	N 52°27'06.64" W	29.060	2568	2,106,278.4300	576,021.8500
2568	2567	N 57°26'49.77" W	39.827	2567	2,106,299.8600	575,988.2800
2567	2566	N 63°41'26.12" W	40.093	2566	2,106,317.6300	575,952.3400
2566	2565	N 69°56'50.33" W	40.101	2565	2,106,331.3800	575,914.6700
2565	2564	N 76°13'12.85" W	40.094	2564	2,106,340.9300	575,875.7300
2564	2563	N 82°29'31.97" W	40.104	2563	2,106,346.1700	575,835.9700
2563	2562	N 88°44'33.09" W	40.100	2562	2,106,347.0500	575,795.8800
2562	2561	S 84°59'30.77" W	40.093	2561	2,106,343.5500	575,755.9400
2561	2560	S 78°44'26.05" W	40.051	2560	2,106,335.7300	575,716.6600
2560	2559	S 73°43'57.29" W	28.595	2559	2,106,327.7200	575,689.2100
2559	2558	S 71°30'29.13" W	28.628	2558	2,106,318.6400	575,662.0600
2558	2557	S 71°05'45.13" W	84.275	2557	2,106,291.3360	575,582.3303
2557	2555	S 71°05'39.57" W	7.410	2555	2,106,288.9352	575,575.3203
2555	2597	S 71°05'39.57" W	13.179	2597	2,106,284.6650	575,562.8522
2597	ZF299	S 48°59'26.64" W	32.966	ZF299	2,106,263.0332	575,537.9758
ZF299	ZF300	N 88°12'45.95" E	21.795	ZF300	2,106,263.7130	575,559.7606
ZF300	ZF301	N 74°06'44.51" E	10.937	ZF301	2,106,266.7070	575,570.2800
ZF301	ZF302	S 40°20'34.39" E	6.450	ZF302	2,106,261.7908	575,574.4556
ZF302	ZF303	S 31°51'14.34" W	20.689	ZF303	2,106,244.2180	575,563.5371
ZF303	ZF304	S 36°01'05.68" E	37.364	ZF304	2,106,213.9972	575,585.5085
ZF304	ZF305	S 07°45'56.09" E	12.827	ZF305	2,106,201.2875	575,587.2417
ZF305	ZF306	S 07°34'45.83" E	22.792	ZF306	2,106,178.6948	575,590.2480
ZF306	PM565	N 82°25'33.51" E	20.000	PM565	2,106,181.3309	575,610.0735
PM565	74	N 72°17'15.40" E	93.275	74	2,106,209.7088	575,698.9270
74	75	N 71°30'29.13" E	25.982	75	2,106,217.9495	575,723.5672
75	76	N 73°43'57.29" E	21.333	76	2,106,223.9253	575,744.0462
76	77	N 78°44'26.05" E	28.742	77	2,106,229.5372	575,772.2350
77	78	N 84°59'30.77" E	27.519	78	2,106,231.9396	575,799.6490
78	79	S 88°44'33.09" E	27.527	79	2,106,231.3355	575,827.1690
79	80	S 82°29'31.97" E	27.524	80	2,106,227.7391	575,854.4574
80	81	S 76°13'12.85" E	27.492	81	2,106,221.1909	575,881.1579
81	82	S 69°56'50.33" E	27.514	82	2,106,211.7567	575,907.0041
82	83	S 63°41'26.12" E	27.536	83	2,106,199.5522	575,931.6877
83	84	S 57°26'49.77" E	28.539	84	2,106,184.1962	575,955.7429
84	85	S 52°27'06.64" E	21.382	85	2,106,171.1654	575,972.6954
85	86	S 49°47'59.83" E	230.167	86	2,106,022.6021	576,148.4960
86	87	S 46°57'41.33" W	37.493	87	2,105,997.0135	576,121.0926
87	PM541	S 46°57'41.33" W	380.601	PM541	2,105,737.2570	575,842.9130
PM541	PM540	S 67°16'14.63" W	4.633	PM540	2,105,735.4670	575,838.6400
PM540	PM539	N 37°54'10.04" W	12.471	PM539	2,105,745.3070	575,830.9790
PM539	ZF326	N 67°05'23.69" W	22.126	ZF326	2,105,753.9205	575,810.5980
ZF326	ZF327	S 48°14'05.23" W	1.867	ZF327	2,105,752.6768	575,809.2052
ZF327	ZF328	N 38°02'41.08" W	23.706	ZF328	2,105,771.3462	575,794.5956
ZF328	ZF329	S 69°27'41.54" W	17.942	ZF329	2,105,765.0515	575,777.7940
ZF329	ZF330	S 77°29'01.31" W	17.483	ZF330	2,105,761.2626	575,760.7261

ZF330	ZF331	S 70°38'02.28" W	37.431	ZF331	2,105,748.8505	575,725.4134
ZF331	ZF332	S 70°38'02.28" W	35.603	ZF332	2,105,737.0446	575,691.8251
ZF332	ZF333	S 78°31'46.93" W	19.866	ZF333	2,105,733.0941	575,672.3558
ZF333	ZF334	N 19°37'21.98" W	19.638	ZF334	2,105,751.5920	575,665.7607
ZF334	ZF335	N 20°48'56.84" W	50.209	ZF335	2,105,798.5236	575,647.9183
ZF335	ZF336	N 21°13'29.01" W	39.627	ZF336	2,105,835.4628	575,633.5722
ZF336	ZF337	N 27°33'56.18" W	37.278	ZF337	2,105,868.5094	575,616.3211
ZF337	ZF338	N 27°33'56.18" W	33.254	ZF338	2,105,897.9885	575,600.9323
ZF338	ZF339	N 34°31'46.26" W	35.923	ZF339	2,105,927.5831	575,580.5700
ZF339	ZF340	N 36°32'55.62" W	40.287	ZF340	2,105,959.9474	575,556.5791
ZF340	ZF341	N 36°32'55.62" W	19.730	ZF341	2,105,975.7974	575,544.8298
ZF341	ZF342	N 45°51'35.34" W	34.358	ZF342	2,105,999.7245	575,520.1735
ZF342	ZF343	N 45°51'35.34" W	38.440	ZF343	2,106,026.4945	575,492.5877
ZF343	ZF344	N 45°51'35.34" W	22.044	ZF344	2,106,041.8461	575,476.7683
ZF344	ZF345	N 11°29'36.74" W	31.694	ZF345	2,106,072.9049	575,470.4530
ZF345	ZF346	N 11°29'36.74" W	36.059	ZF346	2,106,108.2409	575,463.2680
ZF346	ZF347	N 52°22'47.86" W	32.618	ZF347	2,106,128.1517	575,437.4320
ZF347	ZF348	N 52°22'47.86" W	21.694	ZF348	2,106,141.3939	575,420.2491
ZF348	ZF349	N 62°07'37.68" W	25.703	ZF349	2,106,153.4104	575,397.5279
ZF349	ZF350	N 62°07'37.68" W	6.713	ZF350	2,106,156.5487	575,391.5937
ZF350	ZF351	N 16°09'36.51" W	34.880	ZF351	2,106,190.0504	575,381.8859
ZF351	ZF352	N 33°43'02.29" W	42.823	ZF352	2,106,225.6696	575,358.1152
ZF352	ZF353	N 33°43'02.29" W	16.939	ZF353	2,106,239.7595	575,348.7123
ZF353	ZF354	N 84°55'28.55" E	15.066	ZF354	2,106,241.0924	575,363.7194
ZF354	ZF355	N 38°09'53.81" W	71.855	ZF355	2,106,297.5873	575,319.3183
ZF355	ZF356	S 74°18'53.66" W	30.858	ZF356	2,106,289.2450	575,289.6098
ZF356	ZF357	N 55°37'13.19" W	9.085	ZF357	2,106,294.3752	575,282.1116
ZF357	ZF358	N 52°43'06.45" W	25.681	ZF358	2,106,309.9310	575,261.6780
ZF358	ZF359	S 69°49'09.84" W	6.023	ZF359	2,106,307.8532	575,256.0246
ZF359	ZF360	N 54°37'30.14" W	16.571	ZF360	2,106,317.4468	575,242.5126
ZF360	ZF361	N 58°59'26.76" W	47.579	ZF361	2,106,341.9583	575,201.7334
ZF361	Q	N 63°09'11.29" W	22.723	Q	2,106,352.2201	575,181.4598
Q	B	S 49°56'03.17" W	21.741	B	2,106,338.2259	575,164.8211
B	101	S 49°56'03.10" W	139.947	101	2,106,248.1464	575,057.7185
101	2593	N 82°21'34.53" E	216.409	2593	2,106,276.9191	575,272.2062
2593	2603	N 82°21'34.53" E	52.731	2603	2,106,283.9300	575,324.4690
2603	2602	S 22°27'29.74" E	10.691	2602	2,106,274.0500	575,328.5530
2602	2601	S 20°36'13.85" E	15.993	2601	2,106,259.0800	575,334.1810
2601	2600	S 20°34'55.06" E	15.008	2600	2,106,245.0300	575,339.4570
2600	2599	S 09°51'55.90" E	17.661	2599	2,106,227.6300	575,342.4830
2599	2615	S 82°21'33.52" W	88.020	2615	2,106,215.9268	575,255.2441
2615	2598	S 82°21'29.30" W	58.575	2598	2,106,208.1375	575,197.1898
2598	95	S 82°21'31.83" W	215.145	95	2,106,179.5300	574,983.9550
95	120	S 82°22'38.14" W	9.383	120	2,106,178.2854	574,974.6552
120	A	S 49°56'03.17" W	911.607	A	2,105,591.5142	574,276.9970
A	RP426	S 40°04'56.84" E	49.217	RP426	2,105,553.8577	574,308.6870
RP426	RP427	S 49°55'03.16" W	2,054.601	RP427	2,104,230.9217	572,736.6733
RP427	RP428	S 55°55'50.65" W	43.397	RP428	2,104,206.6107	572,700.7246

RP428	ZF1081	S 21°47'43.74" E	50.837	ZF1081	2,104,159.4080	572,719.6000
ZF1081	ZF1082	S 84°52'43.85" E	11.883	ZF1082	2,104,158.3473	572,731.4355
ZF1082	ZF1083	S 64°35'51.83" E	49.368	ZF1083	2,104,137.1698	572,776.0307
ZF1083	ZF1084	S 67°18'23.02" E	35.954	ZF1084	2,104,123.2987	572,809.2012
ZF1084	ZF1085	S 67°11'01.25" E	49.979	ZF1085	2,104,103.9181	572,855.2691
ZF1085	ZF1086	S 67°11'01.25" E	30.000	ZF1086	2,104,092.2847	572,882.9216
ZF1086	ZF1087	S 67°11'01.25" E	23.778	ZF1087	2,104,083.0641	572,904.8392
ZF1087	ZF1088	S 60°59'49.53" E	35.995	ZF1088	2,104,065.6118	572,936.3202
ZF1088	ZF1089	S 61°51'50.72" E	33.752	ZF1089	2,104,049.6957	572,966.0835
ZF1089	ZF1090	S 57°59'53.45" E	35.106	ZF1090	2,104,031.0912	572,995.8548
ZF1090	ZF1091	S 67°43'45.19" E	40.324	ZF1091	2,104,015.8090	573,033.1707
ZF1091	ZF1092	S 69°23'28.36" E	50.845	ZF1092	2,103,997.9125	573,080.7615
ZF1092	ZF1093	S 62°34'10.16" E	32.026	ZF1093	2,103,983.1590	573,109.1870
ZF1093	ZF1094	S 67°28'31.19" E	66.139	ZF1094	2,103,957.8223	573,170.2807
ZF1094	ZF1095	S 73°50'49.55" E	50.636	ZF1095	2,103,943.7352	573,218.9181
ZF1095	ZF1096	S 70°44'48.64" E	41.808	ZF1096	2,103,929.9493	573,258.3879
ZF1096	ZF1097	S 69°23'52.52" E	58.353	ZF1097	2,103,909.4162	573,313.0090
ZF1097	ZF1098	S 86°56'26.33" E	49.327	ZF1098	2,103,906.7836	573,362.2657
ZF1098	ZF1099	N 88°14'31.18" E	46.890	ZF1099	2,103,908.2221	573,409.1333
ZF1099	ZF1100	S 80°31'44.02" E	34.033	ZF1100	2,103,902.6220	573,442.7027
ZF1100	ZF1101	S 71°45'41.03" E	38.418	ZF1101	2,103,890.5980	573,479.1908
ZF1101	ZF1102	S 74°22'30.62" E	49.497	ZF1102	2,103,877.2666	573,526.8589
ZF1102	ZF1103	N 82°29'38.96" E	31.540	ZF1103	2,103,881.3866	573,558.1286
ZF1103	ZF1104	S 85°03'39.79" E	37.098	ZF1104	2,103,878.1926	573,595.0893
ZF1104	ZF1105	S 82°06'17.95" E	11.630	ZF1105	2,103,876.5951	573,606.6094
ZF1105	ZF1106	S 49°43'18.02" E	24.934	ZF1106	2,103,860.4752	573,625.6319
ZF1106	ZF1107	S 61°02'44.03" E	38.274	ZF1107	2,103,841.9461	573,659.1221
ZF1107	ZF1108	S 47°30'46.07" E	32.063	ZF1108	2,103,820.2900	573,682.7662
ZF1108	ZF1109	S 47°30'46.07" E	38.395	ZF1109	2,103,794.3568	573,711.0800
ZF1109	ZF1110	S 66°53'07.50" E	51.183	ZF1110	2,103,774.2637	573,758.1543
ZF1110	ZF1111	S 66°53'07.50" E	33.047	ZF1111	2,103,761.2903	573,788.5485
ZF1111	ZF1112	S 73°43'06.66" E	42.416	ZF1112	2,103,749.3987	573,829.2636
ZF1112	ZF1113	S 73°43'06.66" E	39.145	ZF1113	2,103,738.4242	573,866.8385
ZF1113	ZF1114	S 75°25'34.64" E	39.955	ZF1114	2,103,728.3705	573,905.5082
ZF1114	ZF1115	S 76°37'04.85" E	40.415	ZF1115	2,103,719.0166	573,944.8263
ZF1115	ZF1116	S 76°37'04.85" E	39.531	ZF1116	2,103,709.8676	573,983.2836
ZF1116	ZF1117	S 76°37'04.85" E	39.000	ZF1117	2,103,700.8414	574,021.2243
ZF1117	ZF1118	S 76°37'04.85" E	41.390	ZF1118	2,103,691.2620	574,061.4905
ZF1118	ZF1119	S 76°37'04.85" E	48.491	ZF1119	2,103,680.0392	574,108.6650
ZF1119	ZF1120	S 76°37'04.85" E	37.089	ZF1120	2,103,671.4552	574,144.7470
ZF1120	ZF1121	S 76°37'04.85" E	35.230	ZF1121	2,103,663.3016	574,179.0200
ZF1121	ZF1122	N 86°53'28.57" E	40.368	ZF1122	2,103,665.4908	574,219.3287
ZF1122	ZF1123	N 86°53'28.57" E	37.263	ZF1123	2,103,667.5116	574,256.5370
ZF1123	ZF1124	N 86°53'28.57" E	37.856	ZF1124	2,103,669.5646	574,294.3369
ZF1124	ZF1125	N 86°53'28.57" E	15.352	ZF1125	2,103,670.3971	574,309.6660
ZF1125	ZF1126	S 82°52'50.59" E	41.814	ZF1126	2,103,665.2149	574,351.1577
ZF1126	ZF1127	S 82°52'50.59" E	44.606	ZF1127	2,103,659.6866	574,395.4196
ZF1127	ZF1128	S 63°00'53.22" E	44.348	ZF1128	2,103,639.5632	574,434.9393

ZF1128	ZF1129	S 63°00'53.22" E	30.428	ZF1129	2,103,625.7563	574,462.0541
ZF1129	ZF1130	S 54°10'55.44" E	46.934	ZF1130	2,103,598.2903	574,500.1116
ZF1130	ZF1131	S 53°51'56.89" E	44.605	ZF1131	2,103,571.9878	574,536.1361
ZF1131	ZF1132	S 54°38'50.16" E	47.280	ZF1132	2,103,544.6309	574,574.6983
ZF1132	ZF1133	S 56°20'02.50" E	38.515	ZF1133	2,103,523.2799	574,606.7540
ZF1133	ZF1134	S 61°28'46.45" E	42.870	ZF1134	2,103,502.8107	574,644.4216
ZF1134	ZF1135	N 90°00'00" E	41.855	ZF1135	2,103,502.8107	574,686.2771
ZF1135	ZF1136	N 90°00'00" E	18.409	ZF1136	2,103,502.8107	574,704.6864
ZF1136	ZF1137	S 68°19'15.27" E	44.013	ZF1137	2,103,486.5519	574,745.5863
ZF1137	ZF1138	S 68°19'15.27" E	40.995	ZF1138	2,103,471.4082	574,783.6812
ZF1138	ZF1139	S 68°19'15.27" E	43.297	ZF1139	2,103,455.4139	574,823.9159
ZF1139	ZF1140	S 68°19'15.27" E	38.250	ZF1140	2,103,441.2841	574,859.4603
ZF1140	ZF1141	S 68°19'15.27" E	49.653	ZF1141	2,103,422.9419	574,905.6013
ZF1141	ZF1142	S 68°19'15.27" E	42.596	ZF1142	2,103,407.2066	574,945.1843
ZF1142	ZF1143	S 80°51'17.64" E	45.982	ZF1143	2,103,399.8984	574,990.5821
ZF1143	ZF1144	S 80°51'17.64" E	41.561	ZF1144	2,103,393.2929	575,031.6144
ZF1144	ZF1145	S 74°27'51.09" E	35.610	ZF1145	2,103,383.7550	575,065.9238
ZF1145	ZF1146	S 73°56'00.84" E	37.316	ZF1146	2,103,373.4278	575,101.7819
ZF1146	ZF1147	S 73°56'00.84" E	38.974	ZF1147	2,103,362.6417	575,139.2337
ZF1147	ZF1148	S 73°56'00.84" E	40.772	ZF1148	2,103,351.3578	575,178.4137
ZF1148	ZF1149	S 73°56'00.84" E	40.372	ZF1149	2,103,340.1849	575,217.2085
ZF1149	ZF1150	S 86°57'13.10" E	41.909	ZF1150	2,103,337.9577	575,259.0580
ZF1150	ZF1151	S 86°57'13.10" E	15.733	ZF1151	2,103,337.1216	575,274.7684
ZF1151	ZF1152	S 76°57'34.11" E	43.431	ZF1152	2,103,327.3218	575,317.0793
ZF1152	ZF1153	S 59°03'24.45" E	41.194	ZF1153	2,103,306.1406	575,352.4101
ZF1153	ZF1154	S 52°24'29.49" E	38.716	ZF1154	2,103,282.5225	575,383.0879
ZF1154	ZF1155	S 49°44'16.01" E	33.669	ZF1155	2,103,260.7627	575,408.7805
ZF1155	ZF1156	S 59°29'26.59" E	45.095	ZF1156	2,103,237.8690	575,447.6319
ZF1156	ZF1157	S 76°57'18.05" E	32.566	ZF1157	2,103,230.5182	575,479.3579
ZF1157	ZF1158	S 65°16'17.10" E	36.013	ZF1158	2,103,215.4534	575,512.0682
ZF1158	ZF1159	S 43°43'52.15" E	40.318	ZF1159	2,103,186.3198	575,539.9392
ZF1159	ZF1160	S 56°34'05.23" E	34.997	ZF1160	2,103,167.0384	575,569.1456
ZF1160	ZF1161	S 72°52'22.07" E	47.858	ZF1161	2,103,152.9444	575,614.8816
ZF1161	ZF1162	S 72°52'22.07" E	36.082	ZF1162	2,103,142.3184	575,649.3638
ZF1162	ZF1163	S 72°52'22.07" E	36.034	ZF1163	2,103,131.7064	575,683.8003
ZF1163	ZF1164	S 72°52'22.07" E	30.763	ZF1164	2,103,122.6468	575,713.1995
ZF1164	ZF1165	S 72°52'22.07" E	24.121	ZF1165	2,103,115.5432	575,736.2511
ZF1165	ZF1166	S 54°46'03.90" E	37.436	ZF1166	2,103,093.9469	575,766.8292
ZF1166	ZF1167	S 83°10'53.01" E	22.722	ZF1167	2,103,091.2492	575,789.3903
ZF1167	ZF1168	N 77°54'53.38" E	17.419	ZF1168	2,103,094.8961	575,806.4231
ZF1168	ZF1169	S 69°06'13.25" E	28.706	ZF1169	2,103,084.6573	575,833.2411
ZF1169	ZF1170	N 63°27'13.04" E	16.856	ZF1170	2,103,092.1908	575,848.3204
ZF1170	ZF1171	S 74°49'15.32" E	35.703	ZF1171	2,103,082.8424	575,882.7776
ZF1171	ZF1172	S 57°44'06.16" E	18.331	ZF1172	2,103,073.0567	575,898.2782
ZF1172	ZF1173	S 78°30'38.69" E	49.747	ZF1173	2,103,063.1479	575,947.0281
ZF1173	ZF1174	S 75°39'05.08" E	43.614	ZF1174	2,103,052.3395	575,989.2816
ZF1174	ZF1175	S 62°46'54.15" E	34.903	ZF1175	2,103,036.3754	576,020.3200
ZF1175	ZF1176	S 72°46'52.94" E	29.529	ZF1176	2,103,027.6341	576,048.5259

ZF1176	ZF1177	S 34°30'20.87" E	23.914	ZF1177	2,103,007.9274	576,062.0729
ZF1177	ZF1178	S 85°37'43.58" E	26.265	ZF1178	2,103,005.9256	576,088.2612
ZF1178	ZF1179	S 08°50'00.54" E	36.081	ZF1179	2,102,970.2721	576,093.8020
ZF1179	ZF1180	N 73°02'15.03" E	33.627	ZF1180	2,102,980.0826	576,125.9661
ZF1180	ZF1181	S 68°08'33.46" E	18.820	ZF1181	2,102,973.0758	576,143.4337
ZF1181	ZF1182	S 66°21'38.90" E	23.187	ZF1182	2,102,963.7783	576,164.6751
ZF1182	ZF1183	N 82°27'32.17" E	7.022	ZF1183	2,102,964.6998	576,171.6361
ZF1183	ZF1184	S 07°40'42.35" E	25.269	ZF1184	2,102,939.6574	576,175.0124
ZF1184	ZF1185	S 76°25'22.02" E	34.760	ZF1185	2,102,931.4972	576,208.8011
ZF1185	ZF1186	S 50°35'54.54" E	26.455	ZF1186	2,102,914.7052	576,229.2430
ZF1186	ZF1187	S 72°10'46.53" E	41.844	ZF1187	2,102,901.8996	576,269.0789
ZF1187	ZF1188	S 56°46'53.73" E	21.126	ZF1188	2,102,890.3259	576,286.7529
ZF1188	ZF1189	S 34°12'48.10" E	23.995	ZF1189	2,102,870.4830	576,300.2450
ZF1189	ZF1190	S 63°27'12.97" E	34.911	ZF1190	2,102,854.8804	576,331.4755
ZF1190	ZF1191	S 71°34'02.68" E	30.657	ZF1191	2,102,845.1869	576,360.5601
ZF1191	ZF1192	S 76°20'53.46" E	32.783	ZF1192	2,102,837.4494	576,392.4168
ZF1192	ZF1193	N 83°57'02.40" E	17.475	ZF1193	2,102,839.2910	576,409.7943
ZF1193	ZF1194	S 50°28'28.88" E	23.776	ZF1194	2,102,824.1596	576,428.1337
ZF1194	ZF1195	S 70°55'33.39" E	38.964	ZF1195	2,102,811.4264	576,464.9587
ZF1195	ZF1196	S 57°35'26.72" E	34.355	ZF1196	2,102,793.0137	576,493.9621
ZF1196	ZF1197	S 77°14'11.96" E	46.546	ZF1197	2,102,782.7306	576,539.3578
ZF1197	ZF1198	S 68°37'24.10" E	38.108	ZF1198	2,102,768.8403	576,574.8444
ZF1198	ZF1199	S 67°49'42.73" E	42.976	ZF1199	2,102,752.6220	576,614.6427
ZF1199	ZF1200	S 67°49'42.73" E	35.382	ZF1200	2,102,739.2694	576,647.4089
ZF1200	ZF1201	S 82°23'51.01" E	28.822	ZF1201	2,102,735.4563	576,675.9771
ZF1201	ZF1202	N 78°41'56.64" E	20.608	ZF1202	2,102,739.4947	576,696.1855
ZF1202	ZF1203	N 71°45'09.88" E	6.927	ZF1203	2,102,741.6637	576,702.7643
ZF1203	ZF1204	S 70°47'01.82" E	17.416	ZF1204	2,102,735.9316	576,719.2099
ZF1204	ZF1205	S 80°24'39.42" E	25.683	ZF1205	2,102,731.6533	576,744.5339
ZF1205	ZF1206	S 53°27'29.78" E	34.717	ZF1206	2,102,710.9825	576,772.4264
ZF1206	ZF1207	S 55°08'08.70" E	34.585	ZF1207	2,102,691.2127	576,800.8035
ZF1207	ZF1208	S 46°39'07.43" E	40.176	ZF1208	2,102,663.6351	576,830.0191
ZF1208	ZF1209	S 89°33'18.15" E	44.791	ZF1209	2,102,663.2873	576,874.8087
ZF1209	ZF1210	S 88°50'04.73" E	24.706	ZF1210	2,102,662.7848	576,899.5094
ZF1210	ZF1211	S 74°42'14.67" E	43.297	ZF1211	2,102,651.3630	576,941.2723
ZF1211	ZF1212	S 54°30'37.55" E	30.156	ZF1212	2,102,633.8556	576,965.8261
ZF1212	ZF1213	S 57°35'12.83" E	23.678	ZF1213	2,102,621.1637	576,985.8154
ZF1213	ZF1214	S 72°32'36.52" E	55.507	ZF1214	2,102,604.5125	577,038.7663
ZF1214	ZF1215	S 47°18'28.94" E	32.757	ZF1215	2,102,582.3016	577,062.8427
ZF1215	ZF1216	S 43°22'21.67" E	40.761	ZF1216	2,102,552.6721	577,090.8352
ZF1216	ZF1217	S 66°25'57.91" E	49.851	ZF1217	2,102,532.7406	577,136.5279
ZF1217	ZF1218	S 67°37'22.26" E	50.208	ZF1218	2,102,513.6264	577,182.9548
ZF1218	ZF1219	S 67°37'22.26" E	39.869	ZF1219	2,102,498.4481	577,219.8219
ZF1219	ZF1220	S 73°30'10.88" E	31.027	ZF1220	2,102,489.6375	577,249.5718
ZF1220	ZF1221	S 73°30'10.88" E	23.362	ZF1221	2,102,483.0036	577,271.9717
ZF1221	ZF1222	S 58°02'52.19" E	42.286	ZF1222	2,102,460.6253	577,307.8511
ZF1222	ZF1223	S 58°02'52.19" E	30.980	ZF1223	2,102,444.2302	577,334.1376
ZF1223	ZF1224	S 69°13'28.51" E	51.957	ZF1224	2,102,425.8008	577,382.7162

ZF1224	ZF1225	S 69°13'28.51" E	30.000	ZF1225	2,102,415.1596	577,410.7655
ZF1225	ZF1226	S 69°13'28.51" E	34.891	ZF1226	2,102,402.7836	577,443.3878
ZF1226	ZF1227	S 57°15'25.16" E	42.904	ZF1227	2,102,379.5782	577,479.4742
ZF1227	ZF1228	S 57°15'25.16" E	30.532	ZF1228	2,102,363.0644	577,505.1547
ZF1228	ZF1229	S 66°26'18.89" E	46.778	ZF1229	2,102,344.3658	577,548.0327
ZF1229	ZF1230	S 67°25'23.11" E	50.172	ZF1230	2,102,325.1037	577,594.3596
ZF1230	ZF1231	S 67°25'23.11" E	30.000	ZF1231	2,102,313.5860	577,622.0606
ZF1231	ZF1232	S 67°25'23.11" E	30.613	ZF1232	2,102,301.8330	577,650.3274
ZF1232	ZF1233	S 58°30'01.36" E	48.440	ZF1233	2,102,276.5237	577,691.6290
ZF1233	ZF1234	S 58°30'01.36" E	50.000	ZF1234	2,102,250.3991	577,734.2612
ZF1234	ZF1235	S 58°30'01.36" E	50.000	ZF1235	2,102,224.2744	577,776.8934
ZF1235	ZF1236	S 58°30'01.36" E	30.000	ZF1236	2,102,208.5996	577,802.4727
ZF1236	ZF1237	S 58°30'01.36" E	24.875	ZF1237	2,102,195.6026	577,823.6822
ZF1237	ZF1238	S 64°58'07.08" E	51.130	ZF1238	2,102,173.9687	577,870.0100
ZF1238	ZF1239	S 64°58'07.08" E	25.000	ZF1239	2,102,163.3909	577,892.6619
ZF1239	ZF1240	S 64°58'07.08" E	14.359	ZF1240	2,102,157.3155	577,905.6720
ZF1240	ZF1241	S 65°17'21.36" E	45.056	ZF1241	2,102,138.4804	577,946.6022
ZF1241	ZF1242	S 65°17'21.36" E	25.233	ZF1242	2,102,127.9320	577,969.5248
ZF1242	ZF1243	S 68°24'22.54" E	51.872	ZF1243	2,102,108.8421	578,017.7558
ZF1243	ZF1244	S 76°00'01.54" E	37.823	ZF1244	2,102,099.6921	578,054.4556
ZF1244	ZF1245	N 52°58'01.71" E	40.196	ZF1245	2,102,123.9013	578,086.5439
ZF1245	ZF1246	N 52°58'03.36" E	5.443	ZF1246	2,102,127.1795	578,090.8893
ZF1246	ZF1247	S 14°48'33.21" E	33.196	ZF1247	2,102,095.0858	578,099.3743
ZF1247	ZF1248	S 26°08'11.38" E	28.229	ZF1248	2,102,069.7432	578,111.8095
ZF1248	ZF1249	S 41°46'59.04" E	34.029	ZF1249	2,102,044.3685	578,134.4837
ZF1249	ZF1250	N 76°58'18.64" E	13.280	ZF1250	2,102,047.3621	578,147.4217
ZF1250	ZF1251	S 14°08'47.58" E	10.093	ZF1251	2,102,037.5748	578,149.8885
ZF1251	ZF1252	S 20°32'22.78" E	104.077	ZF1252	2,101,940.1143	578,186.4044
ZF1252	ZF1253	S 26°28'43.85" E	50.131	ZF1253	2,101,895.2418	578,208.7564
ZF1253	ZF1254	S 11°01'00.20" W	12.807	ZF1254	2,101,882.6709	578,206.3090
ZF1254	ZF1255	S 23°37'55.13" W	67.245	ZF1255	2,101,821.0656	578,179.3534
ZF1255	ZF1256	S 22°50'01.25" W	110.616	ZF1256	2,101,719.1184	578,136.4282
ZF1256	ZF1257	S 23°14'43.58" W	145.539	ZF1257	2,101,585.3940	578,078.9883
ZF1257	ZF1258	S 22°35'18.30" W	198.518	ZF1258	2,101,402.1045	578,002.7357
ZF1258	ZF1259	S 21°14'15.87" W	175.366	ZF1259	2,101,238.6481	577,939.2112
ZF1259	ZF1260	S 25°53'03.47" W	190.452	ZF1260	2,101,067.3031	577,856.0686
ZF1260	ZF1274	S 65°29'34.73" W	180.745	ZF1274	2,100,992.3294	577,691.6072
ZF1274	ZF1275	N 51°45'07.65" W	96.745	ZF1275	2,101,052.2209	577,615.6295
ZF1275	ZF1276	N 57°41'54.86" W	83.509	ZF1276	2,101,096.8457	577,545.0439
ZF1276	ZF1277	N 61°06'15.02" W	117.521	ZF1277	2,101,153.6340	577,442.1544
ZF1277	PM882	S 28°53'44.98" W	20.000	PM882	2,101,136.1240	577,432.4900
PM882	PM883	S 61°06'15.02" E	116.926	PM883	2,101,079.6230	577,534.8590
PM883	PM884	S 57°41'54.86" E	81.875	PM884	2,101,035.8710	577,604.0640
PM884	PM885	S 51°45'07.65" E	93.838	PM885	2,100,977.7790	577,677.7590
PM885	RP694	S 21°31'30.61" W	835.250	RP694	2,100,200.7827	577,371.2977
SUPERFICIE = 15,577,875.7419 m^2						

CUADRO DE CONSTRUCCIÓN RECINTO PORTUARIO II

LADO		RUMBO	DISTANCIA	V	COORDENADAS	
EST	PV				Y	X
				2008	2,101,962.5897	579,061.8951
2008	ZF1418	N 52°15'48.76" E	23.016	ZF1418	2,101,976.6761	579,080.0969
ZF1418	ZF1419	N 67°51'54.64" E	7.766	ZF1419	2,101,979.6022	579,087.2905
ZF1419	ZF1420	N 89°24'37.00" E	42.090	ZF1420	2,101,980.0354	579,129.3787
ZF1420	ZF1421	S 81°07'56.72" E	60.291	ZF1421	2,101,970.7415	579,188.9491
ZF1421	ZF1422	S 81°19'37.71" E	25.805	ZF1422	2,101,966.8503	579,214.4588
ZF1422	ZF1423	N 82°25'01.86" E	53.321	ZF1423	2,101,973.8865	579,267.3135
ZF1423	ZF1424	N 67°10'04.18" E	31.401	ZF1424	2,101,986.0709	579,296.2536
ZF1424	ZF1425	N 65°32'31.70" E	32.274	ZF1425	2,101,999.4333	579,325.6319
ZF1425	ZF1426	N 61°08'53.89" E	36.735	ZF1426	2,102,017.1597	579,357.8072
ZF1426	ZF1427	N 58°02'06.30" E	30.322	ZF1427	2,102,033.2123	579,383.5319
ZF1427	ZF1	N 08°27'07.03" W	141.011	ZF1	2,102,172.6923	579,362.8060
ZF1	ZF2	N 78°26'03.20" W	31.389	ZF2	2,102,178.9856	579,332.0539
ZF2	ZF3	N 76°17'54.78" W	45.971	ZF3	2,102,189.8744	579,287.3914
ZF3	ZF4	N 78°14'58.77" W	5.047	ZF4	2,102,190.9021	579,282.4505
ZF4	ZF5	N 34°28'52.60" W	14.337	ZF5	2,102,202.7207	579,274.3335
ZF5	ZF6	N 36°25'38.91" W	11.420	ZF6	2,102,211.9095	579,267.5522
ZF6	ZF7	N 41°52'10.24" E	28.576	ZF7	2,102,233.1893	579,286.6250
ZF7	ZF8	N 20°53'04.01" E	38.473	ZF8	2,102,269.1346	579,300.3400
ZF8	ZF9	N 04°44'49.97" W	49.026	ZF9	2,102,317.9928	579,296.2826
ZF9	ZF10	N 66°39'31.48" W	55.654	ZF10	2,102,340.0431	579,245.1837
ZF10	ZF11	N 68°54'20.11" W	26.471	ZF11	2,102,349.5703	579,220.4862
ZF11	ZF12	S 57°02'17.39" W	36.117	ZF12	2,102,329.9195	579,190.1825
ZF12	ZF13	N 56°53'39.68" W	3.198	ZF13	2,102,331.6664	579,187.5033
ZF13	ZF14	N 37°06'07.90" W	22.582	ZF14	2,102,349.6766	579,173.8812
ZF14	ZF15	N 55°03'01.83" W	28.053	ZF15	2,102,365.7469	579,150.8872
ZF15	ZF16	N 79°38'24.45" W	28.131	ZF16	2,102,370.8058	579,123.2148
ZF16	ZF17	N 76°37'40.61" W	13.589	ZF17	2,102,373.9485	579,109.9942
ZF17	ZF18	S 65°34'06.45" W	27.604	ZF18	2,102,362.5312	579,084.8617
ZF18	ZF19	S 36°45'27.07" W	28.957	ZF19	2,102,339.3318	579,067.5331
ZF19	ZF20	S 13°04'07.93" W	20.356	ZF20	2,102,319.5032	579,062.9302
ZF20	ZF21	N 75°05'54.56" W	43.031	ZF21	2,102,330.5691	579,021.3461
ZF21	ZF22	N 71°10'28.06" W	20.095	ZF22	2,102,337.0536	579,002.3256
ZF22	2419	S 12°37'12.08" E	23.443	2419	2,102,314.1771	579,007.4475
2419	2014	S 12°37'12.08" E	191.234	2014	2,102,127.5630	579,049.2292
2014	2013	S 12°14'09.31" E	30.599	2013	2,102,097.6590	579,055.7143
2013	2012	S 09°58'27.93" E	30.574	2012	2,102,067.5470	579,061.0100
2012	2011'	S 04°21'43.61" E	52.037	2011'	2,102,015.6610	579,064.9679
2011'	2011	S 03°09'14.06" W	26.576	2011	2,101,989.1258	579,063.5058
2011	2009	S 03°09'14.26" W	25.461	2009	2,101,963.7030	579,062.1049
2009	2008	S 10°40'12.41" W	1.133	2008	2,101,962.5897	579,061.8951
SUPERFICIE = 107,431.5171 m^2						

CUADRO DE CONSTRUCCIÓN RECINTO PORTUARIO III

LADO		RUMBO	DISTANCIA	V	COORDENADAS	
EST	PV				Y	X
				2038	2,102,533.2223	578,958.4047
2038	ZF29	N 32°46'04.47" E	39.182	ZF29	2,102,566.1694	578,979.6115
ZF29	ZF30	N 12°45'32.93" W	56.541	ZF30	2,102,621.3141	578,967.1242
ZF30	ZF31	N 12°45'32.93" W	45.425	ZF31	2,102,665.6174	578,957.0920
ZF31	ZF32	N 12°45'32.93" W	26.386	ZF32	2,102,691.3518	578,951.2646
ZF32	ZF33	N 12°45'32.93" W	10.907	ZF33	2,102,701.9895	578,948.8557
ZF33	2046	N 60°18'41.91" W	22.554	2046	2,102,713.1600	578,929.2625
2046	2045	S 04°37'37.35" E	5.522	2045	2,102,707.6560	578,929.7080
2045	2441	S 05°51'15.69" E	21.432	2441	2,102,686.3358	578,931.8941
2441	2044	S 05°51'15.69" E	13.901	2044	2,102,672.5070	578,933.3120
2044	2043	S 07°38'44.73" E	35.333	2043	2,102,637.4880	578,938.0130
2043	2042	S 09°06'52.70" E	35.301	2042	2,102,602.6330	578,943.6050
2042	2041	S 11°29'41.43" E	35.367	2041	2,102,567.9750	578,950.6530
2041	2038	S 12°32'20.85" E	7.494	2038	2,102,560.6594	578,952.2801
2038	2040	S 12°32'20.85" E	12.381	2040	2,102,548.5740	578,954.9680
2040	2039	S 12°37'04.97" E	12.890	2039	2,102,535.9950	578,957.7839
2039	2038	S 12°37'11.64" E	2.841	2038	2,102,533.2223	578,958.4047
SUPERFICIE = 3,964.8414 m^2						

CUADRO DE CONSTRUCCIÓN RECINTO PORTUARIO IV

LADO		RUMBO	DISTANCIA	V	COORDENADAS	
EST	PV				Y	X
				2469	2,103,736.0955	579,153.9932
2469	ZF64	N 54°12'02.77" E	20.676	ZF64	2,103,748.1901	579,170.7632
ZF64	ZF65	N 08°20'31.05" E	44.176	ZF65	2,103,791.8987	579,177.1723
ZF65	ZF66	N 01°24'38.51" E	16.569	ZF66	2,103,808.4630	579,177.5802
ZF66	ZF67	N 44°23'59.50" E	39.800	ZF67	2,103,836.8994	579,205.4270
ZF67	ZF68	N 46°09'39.21" E	36.172	ZF68	2,103,861.9533	579,231.5173
ZF68	ZF69	N 47°12'15.29" E	33.967	ZF69	2,103,885.0299	579,256.4415
ZF69	ZF70	N 26°35'19.13" E	15.653	ZF70	2,103,899.0273	579,263.4474
ZF70	ZF72	S 43°49'44.12" E	46.129	ZF72	2,103,865.7496	579,295.3918
ZF72	ZF73	S 50°08'04.46" E	46.343	ZF73	2,103,836.0443	579,330.9625
ZF73	ZF74	S 54°17'40.38" E	47.285	ZF74	2,103,808.4479	579,369.3593
ZF74	ZF75	S 57°07'29.30" E	43.061	ZF75	2,103,785.0739	579,405.5243
ZF75	ZF76	S 57°07'29.30" E	21.730	ZF76	2,103,773.2787	579,423.7742
ZF76	ZF77	S 75°16'15.46" E	49.980	ZF77	2,103,760.5713	579,472.1122
ZF77	ZF78	S 75°16'15.46" E	14.036	ZF78	2,103,757.0028	579,485.6866
ZF78	ZF79	N 80°11'26.22" E	42.661	ZF79	2,103,764.2711	579,527.7242
ZF79	ZF80	N 80°11'26.22" E	38.018	ZF80	2,103,770.7482	579,565.1862
ZF80	ZF81	N 24°10'03.42" W	57.225	ZF81	2,103,822.9579	579,541.7577
ZF81	ZF82	N 30°05'39.29" W	11.334	ZF82	2,103,832.7641	579,536.0745
ZF82	ZF83	N 26°17'45.90" E	29.575	ZF83	2,103,859.2786	579,549.1766
ZF83	ZF84	N 06°24'43.28" E	43.853	ZF84	2,103,902.8572	579,554.0740
ZF84	ZF85	N 27°34'37.45" W	20.389	ZF85	2,103,920.9295	579,544.6352
ZF85	ZF86	N 28°05'49.42" E	34.049	ZF86	2,103,950.9657	579,560.6710
ZF86	ZF87	N 34°04'24.16" W	67.840	ZF87	2,104,007.1593	579,522.6632
ZF87	ZF88	S 79°46'34.40" W	54.462	ZF88	2,103,997.4925	579,469.0655
ZF88	ZF89	S 79°46'34.40" W	30.166	ZF89	2,103,992.1383	579,439.3787

ZF89	ZF90	S 81°44'51.99" W	9.035	ZF90	2,103,990.8416	579,430.4376
ZF90	ZF91	N 45°23'49.69" W	3.961	ZF91	2,103,993.6230	579,427.6173
ZF91	ZF92	N 27°29'54.73" E	20.325	ZF92	2,104,011.6516	579,437.0018
ZF92	ZF93	N 41°05'02.69" E	45.748	ZF93	2,104,046.1336	579,467.0655
ZF93	ZF94	N 06°13'55.96" W	56.574	ZF94	2,104,102.3729	579,460.9240
ZF94	ZF95	N 06°13'55.96" W	0.982	ZF95	2,104,103.3491	579,460.8174
ZF95	ZF96	N 17°17'53.51" E	22.947	ZF96	2,104,125.2586	579,467.6407
ZF96	ZF97	N 17°17'53.51" E	20.147	ZF97	2,104,144.4945	579,473.6313
ZF97	ZF98	N 05°03'11.44" E	41.925	ZF98	2,104,186.2566	579,477.3241
ZF98	ZF99	N 05°03'11.44" E	22.969	ZF99	2,104,209.1361	579,479.3472
ZF99	ZF100	N 21°49'18.51" E	42.327	ZF100	2,104,248.4305	579,495.0812
ZF100	ZF101	N 00°58'19.29" W	44.720	ZF101	2,104,293.1444	579,494.3225
ZF101	ZF102	N 00°58'19.29" W	18.382	ZF102	2,104,311.5239	579,494.0107
ZF102	ZF103	N 15°42'58.89" W	45.746	ZF103	2,104,355.5598	579,481.6192
ZF103	ZF104	N 15°42'58.89" W	19.071	ZF104	2,104,373.9175	579,476.4534
ZF104	ZF105	N 64°58'14.56" W	70.601	ZF105	2,104,403.7876	579,412.4822
ZF105	ZF106	N 56°22'08.80" W	21.641	ZF106	2,104,415.7732	579,394.4635
ZF106	ZF107	N 60°04'20.42" W	34.306	ZF107	2,104,432.8887	579,364.7319
ZF107	ZF108	S 81°46'19.48" W	39.179	ZF108	2,104,427.2818	579,325.9564
ZF108	ZF109	S 72°13'07.87" W	34.637	ZF109	2,104,416.7043	579,292.9742
ZF109	ZF110	S 68°07'36.41" W	44.219	ZF110	2,104,400.2302	579,251.9382
ZF110	ZF111	S 65°15'37.87" W	34.999	ZF111	2,104,385.5833	579,220.1512
ZF111	ZF112	S 73°21'33.82" W	18.849	ZF112	2,104,380.1856	579,202.0917
ZF112	ZF113	N 71°36'30.59" W	29.558	ZF113	2,104,389.5114	579,174.0434
ZF113	ZF114	N 78°50'12.08" W	40.627	ZF114	2,104,397.3770	579,134.1854
ZF114	ZF115	N 89°51'10.56" W	47.508	ZF115	2,104,397.4989	579,086.6773
ZF115	ZF116	N 88°24'38.44" W	42.112	ZF116	2,104,398.6669	579,044.5815
ZF116	ZF117	N 64°20'05.67" W	33.005	ZF117	2,104,412.9618	579,014.8326
ZF117	ZF118	N 64°20'05.67" W	39.581	ZF118	2,104,430.1049	578,979.1562
ZF118	ZF119	N 85°01'32.27" W	32.112	ZF119	2,104,432.8894	578,947.1650
ZF119	ZF120	N 60°03'13.14" W	30.068	ZF120	2,104,447.8989	578,921.1114
ZF120	ZF121	N 59°24'26.86" W	36.982	ZF121	2,104,466.7201	578,889.2771
ZF121	ZF122	N 45°28'55.61" W	21.048	ZF122	2,104,481.4777	578,874.2689
ZF122	ZF123	N 44°28'22.10" W	35.220	ZF123	2,104,506.6104	578,849.5946
ZF123	ZF124	N 64°52'38.23" W	39.960	ZF124	2,104,523.5755	578,813.4152
ZF124	ZF125	N 52°28'12.55" W	28.506	ZF125	2,104,540.9408	578,790.8087
ZF125	ZF126	N 67°29'15.83" W	53.202	ZF126	2,104,561.3107	578,741.6612
ZF126	ZF127	N 83°13'31.33" W	39.703	ZF127	2,104,565.9942	578,702.2359
ZF127	ZF128	S 84°36'13.93" W	31.172	ZF128	2,104,563.0627	578,671.2019
ZF128	ZF129	N 21°51'44.77" W	24.460	ZF129	2,104,585.7633	578,662.0936
ZF129	ZF130	N 05°17'58.98" W	38.866	ZF130	2,104,624.4633	578,658.5037
ZF130	ZF131	N 55°51'08.17" W	55.360	ZF131	2,104,655.5385	578,612.6881
ZF131	ZF132	N 50°40'10.52" W	34.520	ZF132	2,104,677.4168	578,585.9870
ZF132	ZF135	N 50°40'37.98" W	48.323	ZF135	2,104,708.0382	578,548.6052
ZF135	ZF136	N 86°25'38.42" W	45.331	ZF136	2,104,710.8630	578,503.3623
ZF136	ZF137	N 46°49'09.73" W	31.040	ZF137	2,104,732.1038	578,480.7279
ZF137	ZF138	N 18°05'44.11" W	44.923	ZF138	2,104,774.8050	578,466.7746
ZF138	ZF139	N 43°38'25.63" W	19.830	ZF139	2,104,789.1558	578,453.0892
ZF139	ZF140	N 41°48'27.26" W	46.163	ZF140	2,104,823.5653	578,422.3153
ZF140	ZF141	N 27°05'41.59" W	20.294	ZF141	2,104,841.6322	578,413.0720
ZF141	ZF142	N 36°23'23.66" W	37.721	ZF142	2,104,871.9975	578,390.6931

ZF142	ZF143	N 48°56'43.01" W	43.111	ZF143	2,104,900.3116	578,358.1842
ZF143	ZF144	N 48°55'05.55" W	47.013	ZF144	2,104,931.2052	578,322.7474
ZF144	ZF145	N 39°47'59.80" W	24.870	ZF145	2,104,950.3121	578,306.8282
ZF145	ZF146	N 71°58'26.03" W	36.097	ZF146	2,104,961.4822	578,272.5034
ZF146	ZF147	S 88°21'15.93" W	46.700	ZF147	2,104,960.1412	578,225.8228
ZF147	ZF148	S 68°34'23.92" W	31.486	ZF148	2,104,948.6391	578,196.5131
ZF148	ZF149	N 06°43'41.26" W	3.209	ZF149	2,104,951.8258	578,196.1372
ZF149	ZF150	N 25°39'51.43" W	14.994	ZF150	2,104,965.3402	578,189.6435
ZF150	ZF151	N 26°22'20.83" E	34.827	ZF151	2,104,996.5422	578,205.1136
ZF151	ZF152	N 53°36'42.90" W	43.014	ZF152	2,105,022.0604	578,170.4865
ZF152	ZF153	N 53°36'42.90" W	22.727	ZF153	2,105,035.5429	578,152.1913
ZF153	ZF154	N 53°36'42.90" W	25.069	ZF154	2,105,050.4151	578,132.0104
ZF154	ZF155	S 50°59'36.02" W	39.795	ZF155	2,105,025.3676	578,101.0866
ZF155	ZF156	S 47°27'58.25" W	28.749	ZF156	2,105,005.9327	578,079.9022
ZF156	ZF157	N 18°36'17.38" W	15.504	ZF157	2,105,020.6268	578,074.9557
ZF157	ZF158	N 49°47'43.20" W	50.428	ZF158	2,105,053.1789	578,036.4418
ZF158	ZF159	N 58°28'59.33" W	50.793	ZF159	2,105,079.7307	577,993.1419
ZF159	ZF160	S 88°58'46.38" W	27.788	ZF160	2,105,079.2358	577,965.3578
ZF160	ZF161	N 46°06'50.90" W	4.934	ZF161	2,105,082.6559	577,961.8021
ZF161	ZF162	N 75°58'39.41" W	48.182	ZF162	2,105,094.3304	577,915.0561
ZF162	ZF163	N 61°50'45.89" W	28.187	ZF163	2,105,107.6299	577,890.2045
ZF163	ZF164	N 17°36'34.02" W	37.370	ZF164	2,105,143.2484	577,878.8992
ZF164	ZF165	N 17°36'34.02" W	21.630	ZF165	2,105,163.8647	577,872.3556
ZF165	ZF166	N 90°00'00" W	49.574	ZF166	2,105,163.8647	577,822.7815
ZF166	ZF167	N 90°00'00" W	4.488	ZF167	2,105,163.8647	577,818.2934
ZF167	ZF168	N 10°03'21.61" W	5.892	ZF168	2,105,169.6662	577,817.2646
ZF168	ZF169	N 18°57'46.10" E	49.458	ZF169	2,105,216.4403	577,833.3363
ZF169	ZF170	N 19°00'29.11" W	29.497	ZF170	2,105,244.3286	577,823.7291
ZF170	ZF171	N 24°45'53.60" W	29.572	ZF171	2,105,271.1812	577,811.3414
ZF171	ZF172	N 45°05'22.90" W	46.276	ZF172	2,105,303.8519	577,778.5683
ZF172	ZF173	N 37°45'13.03" W	10.198	ZF173	2,105,311.9153	577,772.3242
ZF173	ZF174	N 24°15'38.62" W	36.654	ZF174	2,105,345.3325	577,757.2633
ZF174	ZF175	N 24°15'38.62" W	40.085	ZF175	2,105,381.8772	577,740.7929
ZF175	ZF176	N 26°13'13.84" W	40.229	ZF176	2,105,417.9664	577,723.0188
ZF176	ZF177	N 27°40'13.06" W	54.419	ZF177	2,105,466.1615	577,697.7476
ZF177	ZF178	S 65°00'54.77" W	56.474	ZF178	2,105,442.3080	577,646.5583
ZF178	ZF179	S 65°00'54.77" W	30.856	ZF179	2,105,429.2750	577,618.5894
ZF179	ZF180	S 65°00'54.77" W	27.636	ZF180	2,105,417.6022	577,593.5398
ZF180	ZF181	S 53°19'06.39" W	32.089	ZF181	2,105,398.4334	577,567.8055
ZF181	ZF182	N 32°05'54.43" W	5.733	ZF182	2,105,403.2904	577,564.7589
ZF182	ZF183	N 07°35'16.66" W	6.219	ZF183	2,105,409.4545	577,563.9377
ZF183	ZF184	N 44°05'24.61" E	30.768	ZF184	2,105,431.5537	577,585.3459
ZF184	ZF185	N 44°05'24.89" E	17.097	ZF185	2,105,443.8333	577,597.2416
ZF185	ZF186	N 03°31'30.47" E	43.944	ZF186	2,105,487.6943	577,599.9436
ZF186	ZF187	N 03°31'30.36" E	26.053	ZF187	2,105,513.6981	577,601.5455
ZF187	ZF188	N 83°48'09.88" E	14.089	ZF188	2,105,515.2191	577,615.5525
ZF188	ZF189	N 83°48'10.48" E	27.557	ZF189	2,105,518.1939	577,642.9488
ZF189	ZF190	N 72°26'44.65" E	46.129	ZF190	2,105,532.1067	577,686.9292
ZF190	ZF191	N 72°26'44.65" E	40.500	ZF191	2,105,544.3218	577,725.5429
ZF191	ZF192	N 30°00'25.55" E	30.243	ZF192	2,105,570.5112	577,740.6678
ZF192	ZF193	S 79°23'27.96" E	25.761	ZF193	2,105,565.7685	577,765.9882

ZF193	ZF194	S 79°23'27.68" E	41.581	ZF194	2,105,558.1133	577,806.8580
ZF194	ZF195	N 89°24'05.96" E	50.258	ZF195	2,105,558.6382	577,857.1130
ZF195	ZF196	N 85°33'00.03" E	69.537	ZF196	2,105,564.0335	577,926.4407
ZF196	ZF197	N 16°04'14.37" W	62.712	ZF197	2,105,624.2952	577,909.0804
ZF197	ZF198	N 13°03'51.45" W	15.421	ZF198	2,105,639.3175	577,905.5945
ZF198	ZF199	N 26°11'16.87" W	51.571	ZF199	2,105,685.5949	577,882.8352
ZF199	ZF200	N 26°11'16.87" W	43.565	ZF200	2,105,724.6878	577,863.6093
ZF200	ZF201	N 26°11'16.87" W	36.040	ZF201	2,105,757.0283	577,847.7042
ZF201	ZF202	N 26°11'16.87" W	40.825	ZF202	2,105,793.6628	577,829.6873
ZF202	ZF203	N 27°38'39.68" W	37.760	ZF203	2,105,827.1124	577,812.1673
ZF203	ZF204	N 27°46'45.76" W	30.356	ZF204	2,105,853.9700	577,798.0192
ZF204	ZF205	N 27°46'45.76" W	47.585	ZF205	2,105,896.0710	577,775.8413
ZF205	ZF206	N 27°46'45.76" W	40.450	ZF206	2,105,931.8586	577,756.9890
ZF206	ZF207	N 27°46'45.76" W	46.464	ZF207	2,105,972.9676	577,735.3337
ZF207	ZF208	N 27°46'45.76" W	21.120	ZF208	2,105,991.6535	577,725.4903
ZF208	ZF209	N 27°46'45.76" W	48.725	ZF209	2,106,034.7631	577,702.7810
ZF209	ZF210	N 27°46'45.76" W	44.710	ZF210	2,106,074.3199	577,681.9433
ZF210	ZF211	N 27°46'45.76" W	46.735	ZF211	2,106,115.6688	577,660.1615
ZF211	ZF212	N 27°46'45.76" W	45.202	ZF212	2,106,155.6608	577,639.0945
ZF212	ZF213	N 27°46'45.76" W	48.299	ZF213	2,106,198.3935	577,616.5837
ZF213	ZF214	N 27°46'45.76" W	39.978	ZF214	2,106,233.7643	577,597.9511
ZF214	ZF215	N 49°10'56.52" W	29.960	ZF215	2,106,253.3475	577,575.2778
ZF215	ZF216	N 40°34'01.04" W	48.253	ZF216	2,106,290.0030	577,543.8969
ZF216	ZF217	N 43°29'18.37" W	31.133	ZF217	2,106,312.5904	577,522.4709
ZF217	ZF218	N 51°35'19.97" W	32.891	ZF218	2,106,333.0258	577,496.6981
ZF218	ZF219	N 50°27'31.55" W	30.809	ZF219	2,106,352.6401	577,472.9390
ZF219	ZF220	N 61°34'58.97" W	28.033	ZF220	2,106,365.9805	577,448.2838
ZF220	ZF221	N 58°30'57.01" W	38.328	ZF221	2,106,385.9979	577,415.5981
ZF221	ZF222	N 66°53'10.45" W	25.028	ZF222	2,106,395.8228	577,392.5793
ZF222	ZF223	N 65°10'00.42" W	22.370	ZF223	2,106,405.2178	577,372.2775
ZF223	ZF224	N 81°32'51.03" W	48.991	ZF224	2,106,412.4191	577,323.8182
ZF224	ZF225	N 82°10'29.42" W	8.845	ZF225	2,106,413.6233	577,315.0558
ZF225	ZF226	N 73°32'05.99" W	32.302	ZF226	2,106,422.7786	577,284.0784
ZF226	ZF227	N 74°32'22.99" W	16.947	ZF227	2,106,427.2962	577,267.7445
ZF227	ZF228	N 48°22'40.76" W	27.453	ZF228	2,106,445.5306	577,247.2225
ZF228	ZF229	N 37°26'23.94" W	39.316	ZF229	2,106,476.7469	577,223.3213
ZF229	ZF230	S 46°28'21.90" W	41.248	ZF230	2,106,448.3393	577,193.4145
ZF230	ZF231	S 84°51'09.00" W	30.047	ZF231	2,106,445.6435	577,163.4890
ZF231	ZF232	S 87°56'09.88" W	30.858	ZF232	2,106,444.5322	577,132.6515
ZF232	ZF233	N 63°56'18.48" W	34.326	ZF233	2,106,459.6127	577,101.8158
ZF233	ZF234	N 60°06'46.37" W	22.266	ZF234	2,106,470.7077	577,082.5110
ZF234	ZF235	N 69°38'25.07" W	34.904	ZF235	2,106,482.8512	577,049.7877
ZF235	ZF236	N 53°12'16.54" W	31.735	ZF236	2,106,501.8594	577,024.3747
ZF236	ZF237	N 53°12'16.54" W	17.838	ZF237	2,106,512.5435	577,010.0905
ZF237	ZF238	N 37°15'14.24" W	20.345	ZF238	2,106,528.7372	576,997.7748
ZF238	ZF239	N 24°00'00.94" W	8.866	ZF239	2,106,536.8362	576,994.1689
ZF239	ZF240	N 88°27'33.83" W	6.984	ZF240	2,106,537.0240	576,987.1870
ZF240	ZF241	S 85°17'05.43" W	11.679	ZF241	2,106,536.0640	576,975.5480
ZF241	PM631	S 79°01'57.27" W	11.679	PM631	2,106,533.8420	576,964.0820
PM631	PM630	S 72°46'58.57" W	11.68	PM630	2,106,530.3850	576,952.9260
PM630	ZF244	S 69°39'23.39" W	49.07	ZF244	2,106,513.3250	576,906.9132

ZF244	ZF245	S 69°39'27.67" W	41.093	ZF245	2,106,499.0400	576,868.3833
ZF245	ZF246	S 71°17'43.64" W	10.801	ZF246	2,106,495.5762	576,858.1527
ZF246	ZF247	S 61°21'06.09" W	15.129	ZF247	2,106,488.3230	576,844.8759
ZF247	ZF248	S 61°21'06.09" W	22.830	ZF248	2,106,477.3774	576,824.8406
ZF248	ZF249	S 61°21'06.09" W	17.361	ZF249	2,106,469.0538	576,809.6045
ZF249	ZF250	S 51°32'54.82" W	25.557	ZF250	2,106,453.1609	576,789.5897
ZF250	ZF251	S 51°32'55.49" W	13.384	ZF251	2,106,444.8383	576,779.1083
ZF251	ZF252	N 87°38'57.15" W	29.658	ZF252	2,106,446.0548	576,749.4749
ZF252	ZF253	N 87°38'56.88" W	31.036	ZF253	2,106,447.3278	576,718.4650
ZF253	ZF254	S 77°30'19.50" W	52.418	ZF254	2,106,435.9874	576,667.2885
ZF254	ZF255	S 72°04'09.94" W	39.574	ZF255	2,106,423.8040	576,629.6367
ZF255	ZF256	N 86°59'24.44" W	36.855	ZF256	2,106,425.7391	576,592.8324
ZF256	ZF257	N 79°29'43.48" W	43.332	ZF257	2,106,433.6393	576,550.2262
ZF257	ZF258	N 63°22'11.21" W	47.626	ZF258	2,106,454.9868	576,507.6522
ZF258	ZF259	N 71°35'25.03" W	31.613	ZF259	2,106,464.9706	576,477.6570
ZF259	ZF260	N 78°33'09.87" W	43.083	ZF260	2,106,473.5211	576,435.4307
ZF260	ZF261	N 81°41'48.15" W	34.340	ZF261	2,106,478.4802	576,401.4510
ZF261	ZF262	S 84°43'11.72" W	30.685	ZF262	2,106,475.6565	576,370.8967
ZF262	ZF263	S 72°44'49.09" W	26.946	ZF263	2,106,467.6645	576,345.1630
ZF263	ZF264	S 67°38'26.42" W	31.933	ZF264	2,106,455.5169	576,315.6312
ZF264	ZF265	S 75°04'59.76" W	37.941	ZF265	2,106,445.7503	576,278.9687
ZF265	ZF266	S 75°04'59.76" W	23.867	ZF266	2,106,439.6065	576,255.9056
ZF266	ZF267	N 82°24'47.13" W	41.482	ZF267	2,106,445.0834	576,214.7863
ZF267	ZF268	N 82°24'47.13" W	37.479	ZF268	2,106,450.0318	576,177.6352
ZF268	ZF269	N 82°24'47.13" W	19.108	ZF269	2,106,452.5546	576,158.6940
ZF269	ZF270	N 67°39'04.92" W	39.508	ZF270	2,106,467.5771	576,122.1540
ZF270	ZF271	N 67°39'04.92" W	38.800	ZF271	2,106,482.3304	576,086.2683
ZF271	ZF272	N 67°39'04.92" W	25.245	ZF272	2,106,491.9296	576,062.9197
ZF272	ZF273	N 37°36'30.24" W	14.100	ZF273	2,106,503.0998	576,054.3149
ZF273	ZF274	N 38°10'13.18" W	46.251	ZF274	2,106,539.4616	576,025.7314
ZF274	ZF275	N 86°09'26.22" W	49.025	ZF275	2,106,542.7471	575,976.8171
ZF275	ZF276	N 88°31'27.96" W	30.338	ZF276	2,106,543.5283	575,946.4895
ZF276	ZF277	N 77°22'49.70" W	32.676	ZF277	2,106,550.6672	575,914.6029
ZF277	ZF278	N 77°22'49.70" W	22.653	ZF278	2,106,555.6163	575,892.4976
ZF278	ZF279	N 56°09'23.93" W	18.879	ZF279	2,106,566.1302	575,876.8178
ZF279	ZF280	N 88°35'13.31" W	54.382	ZF280	2,106,567.4712	575,822.4519
ZF280	ZF281	N 88°35'13.31" W	19.373	ZF281	2,106,567.9489	575,803.0853
ZF281	ZF282	N 76°37'15.02" W	43.427	ZF282	2,106,577.9977	575,760.8365
ZF282	ZF283	S 58°45'19.80" W	35.627	ZF283	2,106,559.5184	575,730.3769
ZF283	ZF284	S 88°02'27.58" W	29.682	ZF284	2,106,558.5037	575,700.7120
ZF284	ZF285	S 59°55'47.76" W	39.602	ZF285	2,106,538.6608	575,666.4398
ZF285	ZF286	S 59°03'30.27" W	42.103	ZF286	2,106,517.0130	575,630.3285
ZF286	ZF287	S 56°34'26.19" W	26.245	ZF287	2,106,502.5556	575,608.4245
ZF287	ZF288	S 47°53'30.08" W	31.320	ZF288	2,106,481.5546	575,585.1889
ZF288	ZF289	S 53°54'44.86" W	49.179	ZF289	2,106,452.5869	575,545.4462
ZF289	ZF290	S 36°29'27.63" W	52.235	ZF290	2,106,410.5928	575,514.3824
ZF290	ZF291	S 19°22'08.87" W	29.088	ZF291	2,106,383.1512	575,504.7353
ZF291	ZF292	S 45°58'20.99" E	32.625	ZF292	2,106,360.4770	575,528.1925
ZF292	ZF293	S 24°31'16.96" E	12.613	ZF293	2,106,349.0015	575,533.4274
ZF293	ZF294	S 20°14'38.89" E	10.027	ZF294	2,106,339.5939	575,536.8969
ZF294	ZF295	S 33°43'01.85" W	17.445	ZF295	2,106,325.0830	575,527.2131

ZF295	ZF296	S 04°23'11.54" W	13.914	ZF296	2,106,311.2098	575,526.1489
ZF296	ZF297	S 46°21'22.10" W	8.659	ZF297	2,106,305.2338	575,519.8831
ZF297	ZF298	S 01°21'57.30" E	22.937	ZF298	2,106,282.3034	575,520.4298
ZF298	ZF299	S 42°19'07.15" E	26.061	ZF299	2,106,263.0332	575,537.9758
ZF299	2597	N 48°59'26.64" E	32.966	2597	2,106,284.6650	575,562.8522
2597	2553	N 32°38'20.17" W	22.938	2553	2,106,303.9810	575,550.4806
2553	2552	N 07°41'14.74" E	8.631	2552	2,106,312.5340	575,551.6351
2552	2551	N 71°05'38.63" E	22.366	2551	2,106,319.7810	575,572.7947
2551	2550	N 71°05'39.49" E	82.432	2550	2,106,346.4900	575,650.7800
2550	2549	N 71°28'55.81" E	30.605	2549	2,106,356.2100	575,679.8000
2549	2548	N 73°44'25.96" E	30.573	2548	2,106,364.7700	575,709.1500
2548	2547	N 78°42'01.63" E	43.279	2547	2,106,373.2500	575,751.5900
2547	2546	N 84°59'55.91" E	43.476	2546	2,106,377.0400	575,794.9000
2546	2545	S 88°44'51.93" E	41.640	2545	2,106,376.1300	575,836.5300
2545	2544	S 88°34'48.42" E	1.735	2544	2,106,376.0870	575,838.2648
2544	2543	S 82°28'52.28" E	43.377	2543	2,106,370.4110	575,881.2692
2543	2542	S 76°13'03.28" E	43.377	2542	2,106,360.0770	575,923.3975
2542	2541	S 69°57'11.27" E	20.421	2541	2,106,353.0770	575,942.5810
2541	2540	S 67°07'09.02" E	48.488	2540	2,106,334.2240	575,987.2540
2540	2539	S 62°25'00.17" E	17.800	2539	2,106,325.9820	576,003.0307
2539	2538	S 57°25'45.55" E	12.672	2538	2,106,319.1600	576,013.7100
2538	2537	S 57°25'58.55" E	30.709	2537	2,106,302.6300	576,039.5900
2537	2536	S 52°26'25.97" E	30.578	2536	2,106,283.9900	576,063.8300
2536	2535	S 50°10'22.24" E	30.587	2535	2,106,264.4000	576,087.3200
2535	2534	S 49°47'39.37" E	1,993.868	2534	2,104,977.2900	577,610.1000
2534	2533	S 49°58'01.44" E	19.682	2533	2,104,964.6300	577,625.1700
2533	2532	S 51°40'56.58" E	55.176	2532	2,104,930.4200	577,668.4600
2532	2531	S 54°29'41.71" E	55.168	2531	2,104,898.3800	577,713.3700
2531	2530	S 57°16'29.12" E	55.178	2530	2,104,868.5500	577,759.7900
2530	2529	S 60°07'59.72" E	57.150	2529	2,104,840.0900	577,809.3500
2529	2528	S 64°46'39.26" E	17.178	2528	2,104,832.7700	577,824.8900
2528	2527	S 61°55'54.66" E	1,134.784	2527	2,104,298.8300	578,826.2100
2527	2526	S 61°48'57.85" E	20.262	2526	2,104,289.2600	578,844.0700
2526	2525	S 60°46'40.17" E	20.258	2525	2,104,279.3700	578,861.7500
2525	2524	S 57°25'06.78" E	52.609	2524	2,104,251.0400	578,906.0800
2524	2523	S 52°17'21.51" E	52.610	2523	2,104,218.8600	578,947.7000
2523	2522	S 47°08'56.50" E	52.610	2522	2,104,183.0800	578,986.2700
2522	2521	S 42°01'33.85" E	52.609	2521	2,104,144.0000	579,021.4900
2521	2520	S 36°54'09.25" E	52.610	2520	2,104,101.9300	579,053.0800
2520	2519	S 31°46'07.46" E	52.612	2519	2,104,057.2000	579,080.7800
2519	2518	S 26°38'34.74" E	52.606	2518	2,104,010.1800	579,104.3700
2518	2517	S 21°30'43.86" E	52.604	2517	2,103,961.2400	579,123.6600
2517	2516	S 16°22'55.80" E	52.616	2516	2,103,910.7600	579,138.5000
2516	2515	S 11°15'31.19" E	52.602	2515	2,103,859.1700	579,148.7700
2515	2514	S 06°07'37.31" E	14.880	2514	2,103,844.3749	579,150.3582
2514	2513	S 06°07'41.10" E	31.963	2513	2,103,812.5945	579,153.7703
2513	2512	S 06°07'40.87" E	5.770	2512	2,103,806.8570	579,154.3863
2512	2471	S 00°59'58.61" E	29.048	2471	2,103,777.8131	579,154.8931
2471	2470	S 00°59'58.61" E	23.561	2470	2,103,754.2560	579,155.3041
2470	2469	S 04°07'43.20" W	18.208	2469	2,103,736.0955	579,153.9932
SUPERFICIE = 2,170,647.7915 m^2						

CUADRO DE CONSTRUCCIÓN RECINTO PORTUARIO V

LADO		RUMBO	DISTANCIA	V	COORDENADAS	
EST	PV				Y	X
				R	2,106,494.4990	575,002.8845
R	ZF369	N 88°18'15.72" W	22.421	ZF369	2,106,495.1624	574,980.4733
ZF369	ZF370	S 73°56'20.38" W	46.432	ZF370	2,106,482.3165	574,935.8538
ZF370	ZF371	S 53°10'24.08" W	27.132	ZF371	2,106,466.0537	574,914.1360
ZF371	ZF372	S 21°38'44.66" W	29.047	ZF372	2,106,439.0554	574,903.4217
ZF372	ZF373	S 32°56'47.67" W	15.989	ZF373	2,106,425.6375	574,894.7257
ZF373	ZF374	S 15°16'40.57" E	5.949	ZF374	2,106,419.8985	574,896.2934
ZF374	ZF375	S 51°23'02.33" W	10.171	ZF375	2,106,413.5511	574,888.3466
ZF375	ZF376	S 80°33'08.61" W	28.775	ZF376	2,106,408.8278	574,859.9620
ZF376	ZF377	S 87°49'41.95" W	18.631	ZF377	2,106,408.1218	574,841.3439
ZF377	ZF378	N 76°31'28.80" W	31.988	ZF378	2,106,415.5759	574,810.2362
ZF378	ZF379	N 75°44'25.99" W	25.495	ZF379	2,106,421.8556	574,785.5268
ZF379	ZF380	N 75°34'39.70" W	31.016	ZF380	2,106,429.5808	574,755.4878
ZF380	ZF381	S 74°39'07.11" W	41.096	ZF381	2,106,418.7034	574,715.8574
ZF381	ZF382	S 05°46'59.22" W	24.986	ZF382	2,106,393.8444	574,713.3398
ZF382	ZF383	N 84°31'45.39" W	30.787	ZF383	2,106,396.7796	574,682.6930
ZF383	ZF384	S 86°23'30.51" W	43.401	ZF384	2,106,394.0482	574,639.3782
ZF384	ZF385	N 86°34'30.68" W	35.647	ZF385	2,106,396.1777	574,603.7948
ZF385	ZF386	N 03°50'38.76" E	25.912	ZF386	2,106,422.0318	574,605.5320
ZF386	ZF387	N 72°24'13.60" W	41.482	ZF387	2,106,434.5721	574,565.9908
ZF387	ZF388	S 56°58'47.66" W	12.803	ZF388	2,106,427.5953	574,555.2557
ZF388	ZF389	N 72°12'26.96" W	7.174	ZF389	2,106,429.7874	574,548.4249
ZF389	ZF390	N 88°40'59.07" W	23.731	ZF390	2,106,430.3328	574,524.6998
ZF390	ZF391	N 81°44'13.02" W	26.057	ZF391	2,106,434.0777	574,498.9135
ZF391	ZF392	N 88°46'59.11" W	22.387	ZF392	2,106,434.5531	574,476.5320
ZF392	ZF393	N 83°47'56.12" W	27.986	ZF393	2,106,437.5760	574,448.7102
ZF393	ZF394	S 82°46'27.76" W	32.287	ZF394	2,106,433.5150	574,416.6791
ZF394	ZF395	S 84°10'58.01" W	23.483	ZF395	2,106,431.1348	574,393.3165
ZF395	ZF396	S 82°20'07.23" W	8.092	ZF396	2,106,430.0556	574,385.2968
ZF396	ZF397	N 46°05'15.12" W	29.099	ZF397	2,106,450.2371	574,364.3343
ZF397	ZF398	N 78°48'57.22" W	47.004	ZF398	2,106,459.3541	574,318.2229
ZF398	ZF399	N 83°18'44.09" W	37.366	ZF399	2,106,463.7057	574,281.1113
ZF399	ZF400	N 86°34'49.93" W	36.072	ZF400	2,106,465.8572	574,245.1039
ZF400	ZF401	N 75°48'16.82" W	39.078	ZF401	2,106,475.4401	574,207.2196
ZF401	ZF402	S 75°17'32.58" W	20.680	ZF402	2,106,470.1897	574,187.2172
ZF402	ZF403	N 87°54'06.51" W	24.600	ZF403	2,106,471.0904	574,162.6334
ZF403	ZF404	N 82°21'40.43" W	34.491	ZF404	2,106,475.6752	574,128.4482
ZF404	ZF405	S 85°14'37.71" W	37.852	ZF405	2,106,472.5367	574,090.7270
ZF405	ZF406	S 84°39'09.46" W	19.050	ZF406	2,106,470.7614	574,071.7600
ZF406	ZF407	S 43°33'30.42" W	48.108	ZF407	2,106,435.8990	574,038.6092
ZF407	ZF408	S 07°10'14.91" W	35.582	ZF408	2,106,400.5952	574,034.1676

ZF408	ZF409	S 31°56'03.32" E	31.930	ZF409	2,106,373.4981	574,051.0565
ZF409	ZF410	N 84°46'03.36" W	6.255	ZF410	2,106,374.0685	574,044.8272
ZF410	ZF411	S 58°21'49.28" W	40.755	ZF411	2,106,352.6917	574,010.1290
ZF411	ZF412	S 01°05'14.25" E	74.289	ZF412	2,106,278.4164	574,011.5387
ZF412	ZF413	S 41°44'14.41" W	9.185	ZF413	2,106,271.5626	574,005.4241
ZF413	ZF414	S 19°24'46.35" W	34.310	ZF414	2,106,239.2031	573,994.0204
ZF414	ZF415	S 32°52'37.19" W	25.554	ZF415	2,106,209.6100	573,976.0250
ZF415	ZF416	S 32°10'04.46" W	39.794	ZF416	2,106,184.0567	573,958.9624
ZF416	ZF417	S 81°37'16.65" W	9.015	ZF417	2,106,182.7431	573,950.0438
ZF417	ZF418	S 26°18'35.24" W	20.363	ZF418	2,106,164.4892	573,941.0183
ZF418	ZF419	S 20°23'52.42" W	3.465	ZF419	2,106,161.2416	573,939.8107
ZF419	ZF420	N 83°16'08.28" W	17.642	ZF420	2,106,163.3094	573,922.2901
ZF420	ZF421	S 63°22'40.49" W	36.195	ZF421	2,106,147.0904	573,889.9327
ZF421	ZF422	S 70°30'04.00" W	7.518	ZF422	2,106,144.5809	573,882.8457
ZF422	PM423	N 36°23'38.29" W	20.000	PM423	2,106,160.6800	573,870.9790
PM423	PM424	S 56°40'37.21" W	18.918	PM424	2,106,150.2870	573,855.1710
PM424	PM425	S 44°59'19.22" W	21.244	PM425	2,106,135.2620	573,840.1520
PM425	PM426	S 03°56'07.88" W	22.846	PM426	2,106,112.4700	573,838.5840
PM426	2606	S 40°04'56.73" E	17.413	2606	2,106,099.1473	573,849.7958
2606	2605	S 88°30'46.62" E	9.068	2605	2,106,098.9120	573,858.8610
2605	2604	N 89°17'04.41" E	47.812	2604	2,106,099.5090	573,906.6690
2604	2603	N 87°10'11.39" E	37.812	2603	2,106,101.3760	573,944.4350
2603	2602	N 85°14'50.30" E	37.813	2602	2,106,104.5090	573,982.1180
2602	2601	N 83°19'52.78" E	37.812	2601	2,106,108.9000	574,019.6740
2601	2600	N 82°21'34.54" E	629.911	2600	2,106,192.6501	574,643.9927
2600	O	N 49°56'03.14" E	309.818	O	2,106,392.0700	574,881.0986
O	L	N 49°56'03.17" E	46.252	L	2,106,421.8408	574,916.4955
L	K	N 49°56'03.17" E	80.527	K	2,106,473.6735	574,978.1235
K	R	N 49°56'03.17" E	32.354	R	2,106,494.4990	575,002.8845
SUPERFICIE = 231,019.2996 m^2						

CUADRO DE CONSTRUCCIÓN RECINTO PORTUARIO VI

LADO		RUMBO	DISTANCIA	V	COORDENADAS	
EST	PV				Y	X
				P	2,105,762.7706	574,132.8753
P	2613	N 49°56'03.18" E	559.323	2613	2,106,122.7884	574,560.9288
2613	2612	S 82°21'36.20" W	519.126	2612	2,106,053.7720	574,046.4110
2612	2611	S 82°29'40.73" W	18.106	2611	2,106,051.4070	574,028.4600
2611	2610	S 83°42'46.51" W	38.599	2610	2,106,047.1800	573,990.0930
2610	2609	S 85°34'00.96" W	36.574	2609	2,106,044.3530	573,953.6280
2609	2608	S 87°22'24.73" W	36.574	2608	2,106,042.6770	573,917.0920
2608	2607	S 89°10'38.82" W	19.539	2607	2,106,042.3965	573,897.5547
2607	P	S 40°04'56.85" E	365.467	P	2,105,762.7706	574,132.8753
SUPERFICIE = 99,764.3241 m^2						

SEGUNDO. De conformidad con el artículo 30, fracciones V y XIV Ter de la Ley Orgánica de la Administración Pública Federal, se declaran afectas al recinto portuario y bajo la administración de la Secretaría de Marina, las zonas federales que comprenden las áreas de agua, terrenos, obras e instalaciones adquiridas o construidas por el Gobierno Federal y, en general, los bienes del dominio público ubicados en el recinto portuario a que se refiere este Acuerdo, mismos que se destinarán al establecimiento de instalaciones y a la prestación de servicios portuarios. En caso de que a dichas áreas se les dé un destino distinto, quedarán excluidas, por ese solo hecho, del recinto portuario y pasarán a la competencia de la Secretaría de Medio Ambiente y Recursos Naturales.

Las construcciones e instalaciones que ejecuten los particulares, adheridas permanentemente a los bienes del dominio público de la Federación, estarán afectas al recinto portuario y pasarán al dominio de la Nación, al término de la vigencia de los títulos de concesión respectivos.

TERCERO. El recinto portuario del Vaso II del Puerto “Laguna de Cuyutlán”, en Manzanillo, Colima, se sujetará al Decreto y a las disposiciones de la Ley de Puertos, entre las cuales están las siguientes:

I. Que, mediante Decreto Presidencial, publicado en el Diario Oficial de la Federación el veintitrés de diciembre de dos mil once, se habilitó con el carácter de Puerto, el lugar denominado “Laguna de Cuyutlán”, quedando adscrito a la Capitanía del Puerto de Manzanillo, Colima, actualmente a cargo de la Secretaría de Marina, ubicado en el Municipio del mismo nombre.

II. Los bienes de dominio público que comprende serán susceptibles de uso, aprovechamiento, explotación o prestación de servicios portuarios, mediante Contratos de Cesión Parcial de Derechos o de Prestación de Servicios, que el Administrador Portuario celebre con terceros;

III. Los usos, destinos y modos de operación que se determinen para sus diferentes zonas, se sujetarán al Programa Maestro de Desarrollo Portuario respectivo, y

IV. Su uso, aprovechamiento y explotación, se sujetará a lo previsto por las disposiciones de la Ley de Puertos, respecto a:

   1. El régimen de administración y operación del recinto portuario;

   2. La construcción de obras e instalaciones portuarias, y

   3. El pago de los aprovechamientos, derechos o contraprestaciones contractuales.

CUARTO. El presente Acuerdo de delimitación y determinación del recinto portuario del Puerto “Laguna de Cuyutlán”, deja a salvo los derechos de terceros, por lo que no se verán afectados, como consecuencia de los procesos de delimitación y determinación.

QUINTO. Las autoridades competentes ejercerán sus atribuciones en el recinto portuario materia de este Acuerdo, inclusive en las áreas concesionadas, en los términos previstos por las disposiciones legales aplicables.

TRANSITORIOS

PRIMERO. El presente Acuerdo entrará en vigor al día siguiente de su publicación en el Diario Oficial de la Federación.

SEGUNDO. Sin perjuicio del contenido del presente instrumento, las concesiones, permisos y autorizaciones otorgados a favor de terceros con anterioridad a la entrada en vigor de este Acuerdo, continuarán surtiendo sus efectos en los términos y condiciones celebrados hasta la conclusión de su vigencia.

Dado en la Ciudad de México, a cuatro de agosto del 2023.- El Secretario de Marina, **José Rafael Ojeda Durán**.- Rúbrica.- La Secretaria de Medio Ambiente y Recursos Naturales, **María Luisa Albores González**.- Rúbrica.

SECRETARIA DE HACIENDA Y CREDITO PUBLICO

RESOLUCIÓN que modifica el Acuerdo por el que se adscriben orgánicamente las unidades administrativas de la Comisión Nacional Bancaria y de Valores.

Al margen un sello con el Escudo Nacional, que dice: Estados Unidos Mexicanos.- HACIENDA.- Secretaría de Hacienda y Crédito Público.- Comisión Nacional Bancaria y de Valores.

La Junta de Gobierno de la Comisión Nacional Bancaria y de Valores, en su sesión celebrada el 7 de julio de 2023, y en ejercicio de la facultad que le confieren los artículos 12, fracción X de la Ley de la Comisión Nacional Bancaria y de Valores, así como 3, 4, 6 y 17 del Reglamento Interior de la Comisión Nacional Bancaria y de Valores, ha tenido a bien expedir la siguiente:

RESOLUCIÓN QUE MODIFICA EL ACUERDO POR EL QUE SE ADSCRIBEN ORGÁNICAMENTE LAS UNIDADES ADMINISTRATIVAS DE LA COMISIÓN NACIONAL BANCARIA Y DE VALORES

ÚNICO.- Se **ADICIONAN** un último párrafo a la fracción III del artículo 1 y una fracción IV al artículo 3, y se **DEROGAN** los artículos 1, fracción VI, penúltimo párrafo y 6, fracción V del “Acuerdo por el que se adscriben orgánicamente las unidades administrativas de la Comisión Nacional Bancaria y de Valores”, publicado en el Diario Oficial de la Federación el 18 de abril de 2022, para quedar como sigue:

“Artículo 1.- . . .

I. y II. . . .

III. . . .

. . .

. . .

. . .

La Dirección General de Supervisión de Instituciones de Tecnología Financiera.

IV. y V. . . .

VI. . . .

. . .

. . .

. . .

. . .

Derogado.

. . .

VII. a XI. . . .

. . .”

“Artículo 3.- . . .

I. a III. . . .

IV. En la Dirección General de Supervisión de Instituciones de Tecnología Financiera, los coordinadores de Supervisión de Instituciones de Tecnología Financiera A, B y C, así como los coordinadores de Supervisión de Modelos Novedosos A y B.”

“Artículo 6.- . . .

I. a IV. . . .

V. Derogado.

VI. . . .”

TRANSITORIO

ÚNICO.- El presente Acuerdo entrará en vigor el día siguiente al de su publicación en el Diario Oficial de la Federación.

Atentamente

Ciudad de México, a 11 de agosto de 2023.- Presidente de la Comisión Nacional Bancaria y de Valores, Dr. **Jesús de la Fuente Rodríguez**.- Rúbrica.

SECRETARIA DE MEDIO AMBIENTE Y RECURSOS NATURALES

ACUERDO por el que se actualiza la disponibilidad media anual de las aguas nacionales subterráneas del acuífero La Paz, clave 0324, en el Estado de Baja California Sur, Región Hidrológico Administrativa I Península de Baja California, y se dan a conocer los estudios técnicos del mismo acuífero.

Al margen un sello con el Escudo Nacional, que dice: Estados Unidos Mexicanos.- Secretaría de Medio Ambiente y Recursos Naturales.

GERMÁN ARTURO MARTÍNEZ SANTOYO, Director General de la Comisión Nacional del Agua, Órgano Administrativo Desconcentrado de la Secretaría de Medio Ambiente y Recursos Naturales, de conformidad con lo dispuesto en el artículo 32 Bis, fracciones III, XXI, XXIII, XXIV y XLII de la Ley Orgánica de la Administración Pública Federal; 1, 2, 4, 7 BIS, fracción IV, 9, fracciones I, VI, XVII, XXXVII, XLI, XLV, XLVI y LIV, 12, fracciones I, VIII, XI y XII, y 38 de la Ley de Aguas Nacionales; 1 y 73 del Reglamento de la Ley de Aguas Nacionales, y 1, 8, primer párrafo, 13, fracciones I, II, XI y XXX del Reglamento Interior de la Comisión Nacional del Agua, y

CONSIDERANDO

Que el artículo 4 de la Ley de Aguas Nacionales, establece que corresponde al Ejecutivo Federal la autoridad y administración en materia de aguas nacionales y sus bienes públicos inherentes, quien las ejercerá directamente o a través de la Comisión Nacional del Agua;

Que el artículo 7 BIS fracción IV de la Ley de Aguas Nacionales, declara de interés público el mejoramiento permanente del conocimiento sobre la ocurrencia del agua en el ciclo hidrológico, en su explotación, uso o aprovechamiento, en su conservación en el territorio nacional, y en los conceptos y parámetros fundamentales para alcanzar la gestión integrada de los recursos hídricos, así como la realización periódica de inventarios de usos y usuarios, cuerpos de agua, infraestructura hidráulica y equipamiento diverso necesario para la gestión integrada de los recursos hídricos;

Que el Plan Nacional de Desarrollo 2019-2024, publicado en el Diario Oficial de la Federación el 12 de julio de 2019, establece como tema prioritario en el apartado II denominado “Política Social”, construir un país con bienestar, comprometido a impulsar el desarrollo sostenible para la satisfacción de las necesidades de la generación presente sin afectar a las generaciones futuras, teniendo como propósito el cuidado del medio ambiente;

Que el Programa Sectorial de Medio Ambiente y Recursos Naturales 2020-2024, fija el Objetivo Prioritario 3 para promover al agua como pilar de bienestar, manejada por instituciones transparentes, confiables, eficientes y eficaces que velen por un medio ambiente sano y donde una sociedad participativa se involucre en su gestión; determinando para ello, entre sus estrategias prioritarias, la 3.3. Preservar la integralidad del ciclo del agua a fin de garantizar los servicios hidrológicos que brindan cuencas y acuíferos, teniendo como acción puntual, reglamentar cuencas y acuíferos con el fin de asegurar agua en cantidad y calidad para la población y reducir la sobreexplotación;

Que el Programa Nacional Hídrico 2020-2024, publicado en el Diario Oficial de la Federación el 30 de diciembre de 2020, establece como objetivo 4 preservar la integralidad del ciclo del agua a fin de garantizar los servicios hidrológicos que brindan cuencas y acuíferos, cuya estrategia prioritaria 4.3 es reglamentar cuencas y acuíferos con el fin de asegurar agua en cantidad y calidad para la población y reducir la sobreexplotación;

Que el artículo 22 segundo párrafo de la Ley de Aguas Nacionales, señala que, para el otorgamiento de concesiones o asignaciones, debe tomarse en consideración la disponibilidad media anual del recurso, misma que se revisará al menos cada tres años conforme a la programación hídrica, para lo cual el propio precepto dispone en su último párrafo, que la Comisión Nacional del Agua debe publicar la disponibilidad de aguas nacionales por cuenca hidrológica, región hidrológica o localidad;

Que el 5 de diciembre de 2001, se publicó en el Diario Oficial de la Federación el “ACUERDO por el que se establece y da a conocer al público en general la denominación única de los acuíferos reconocidos en el territorio de los Estados Unidos Mexicanos, por la Comisión Nacional del Agua, y la homologación de los nombres de los acuíferos que fueron utilizados para la emisión de los títulos de concesión, asignación o permisos otorgados por este órgano desconcentrado”, a través del cual, al acuífero objeto del presente Acuerdo, se le asignó el nombre oficial de La Paz, clave 0324, en el Estado de Baja California Sur;

Que a través del “ACUERDO por el que se da a conocer la ubicación geográfica de 371 acuíferos del territorio nacional, se actualiza la disponibilidad media anual de agua subterránea de 282 acuíferos, y se modifica, para su mejor precisión, la descripción geográfica de 202 acuíferos”, publicado en el Diario Oficial de la Federación el 28 de agosto de 2009, se modificaron los límites del acuífero La Paz, clave 0324, en el Estado de Baja California Sur, identificados con vértices de la poligonal simplificada en coordenadas geográficas que fueron determinadas con base en la versión magnética del Marco Geoestadístico Municipal 2000 del Instituto Nacional de Estadística y Geografía y su base cartográfica escala 1:250,000, en coordenadas geográficas y NAD27 como Datum;

Que el 17 de septiembre de 2020, se publicó en el Diario Oficial de la Federación el “ACUERDO por el que se actualiza la disponibilidad media anual de agua subterránea de los 653 acuíferos de los Estados Unidos Mexicanos, mismos que forman parte de las regiones hidrológico-administrativas, que se indican”, en el que se actualizó la disponibilidad media anual del acuífero La Paz, clave 0324, en el Estado de Baja California Sur, obteniéndose un déficit de 7.828320 millones de metros cúbicos anuales, con fecha de corte en el Registro Público de Derechos de Agua al 20 de febrero de 2020;

Que la disponibilidad media anual de las aguas nacionales subterráneas referida en el Considerando anterior se determinó de conformidad con la “NORMA Oficial Mexicana NOM-011-CONAGUA-2015, Conservación del recurso agua-Que establece las especificaciones y el método para determinar la disponibilidad media anual de las aguas nacionales”, publicada el 27 de marzo de 2015 en el Diario Oficial de la Federación;

Que la Comisión Nacional del Agua obtuvo información hidrogeológica actualizada del acuífero La Paz, clave 0324, por lo que se cuenta con los elementos técnicos que permiten actualizar la disponibilidad media anual de agua subterránea del acuífero, sujetándose a las especificaciones y el método desarrollado en la Norma Oficial Mexicana referida en el Considerando anterior;

Que en el acuífero La Paz, clave 0324, en el Estado de Baja California Sur, se encuentran vigentes los siguientes instrumentos jurídicos:

a) “ACUERDO que establece el Distrito Nacional de Riego de Baja California Sur, declarando de utilidad pública la construcción de obras que lo forman”, publicado en el Diario Oficial de la Federación el 2 de julio de 1954, cuyas disposiciones aplican en la extensión total del acuífero.

b) “DECRETO que establece veda por tiempo indefinido para el alumbramiento de aguas del subsuelo en la región meridional del Territorio Sur de Baja California”, publicado en el Diario Oficial de la Federación el 6 de julio de 1954, cuyas disposiciones aplican en gran parte de la extensión del acuífero.

Que el acuífero La Paz, clave 0324, se encuentra completamente vedado por los instrumentos referidos en el Considerando anterior, mediante los cuales se procuró evitar que se agravara la problemática del acuífero, sin embargo, ante una creciente demanda de agua y la falta de fuentes de abastecimiento, principalmente para uso público-urbano, se ha ocasionado la sobreexplotación del agua subterránea, lo que a su vez ha provocado intrusión de agua marina, que representa graves afectaciones en la calidad del agua subterránea, en detrimento de los usuarios del recurso y del ambiente; por lo que los instrumentos regulatorios referidos no han sido suficientes para lograr revertir la problemática que a lo largo de los últimos años ha enfrentado el acuífero;

Que la Comisión Nacional del Agua, con fundamento en los artículos 38, párrafo primero de la Ley de Aguas Nacionales, en relación con el diverso 73 de su Reglamento, ha procedido a formular los estudios técnicos del acuífero La Paz, clave 0324, en el Estado de Baja California Sur, con el propósito de determinar si es necesario modificar el marco regulatorio vigente en materia de control de la explotación, uso o aprovechamiento de las aguas del subsuelo, conforme a las causales de utilidad e interés público, previstas en la propia Ley, y en su caso, sustentar la emisión del ordenamiento procedente, mediante el cual se establezcan los mecanismos para su regulación, que permita llevar a cabo su administración y uso sustentable;

Que para la elaboración de los estudios técnicos, se promovió la participación de los usuarios a través del Consejo de Cuenca Península de Baja California Sur, a quienes se les presentaron los resultados del mismo en la V reunión extraordinaria de su Comisión de Operación y Vigilancia, celebrada el día 30 de agosto de 2019, en la Ciudad de La Paz, Estado de Baja California Sur; y en la centésimo octava Asamblea Ordinaria del Comité Técnico de Aguas Subterráneas La Paz-Carrizal, A.C., celebrada el 18 de mayo de 2022 en la Ciudad de La Paz, Estado de Baja California Sur, se informó que la Gerencia de Aguas Subterráneas de la Comisión Nacional del Agua atendió las observaciones a los Estudios Técnicos Justificativos, efectuadas por el Grupo Especializado de Trabajo del Consejo de Cuenca referido, por lo que he tenido a bien expedir el siguiente:

ACUERDO POR EL QUE SE ACTUALIZA LA DISPONIBILIDAD MEDIA ANUAL DE LAS AGUAS NACIONALES SUBTERRÁNEAS DEL ACUÍFERO LA PAZ, CLAVE 0324, EN EL ESTADO DE BAJA CALIFORNIA SUR, REGIÓN HIDROLÓGICO ADMINISTRATIVA I PENÍNSULA DE BAJA CALIFORNIA, Y SE DAN A CONOCER LOS ESTUDIOS TÉCNICOS DEL MISMO ACUÍFERO

ARTÍCULO PRIMERO.- Se actualiza el valor de la disponibilidad media anual de agua subterránea en el acuífero La Paz, clave 0324, en el Estado de Baja California Sur, que presenta un déficit de 27.827320 millones de metros cúbicos anuales, como a continuación se indica:

REGIÓN HIDROLÓGICO-ADMINISTRATIVA I. PENÍNSULA DE BAJA CALIFORNIA

CLAVE	ACUÍFERO	R	DNC	VEAS				DMA	
				VCAS	VEALA	VAPTYR	VAPRH	POSITIVA	NEGATIVA (DÉFICIT)
		CIFRAS EN MILLONES DE METROS CUBICOS ANUALES							
0324	LA PAZ	21.0	0.0	29.478300	0.000000	6.150020	13.199000	0.00000	-27.827320

R: recarga total media anual; **DNC:** descarga natural comprometida; **VEAS:** volumen de extracción de aguas subterráneas; **VCAS:** volumen concesionado/asignado de aguas subterráneas; **VEALA:** volumen de extracción de agua en las zonas de suspensión provisional de libre alumbramiento y los inscritos en el Registro Nacional Permanente; **VAPTYR:** volumen de extracción de agua pendiente de titulación y/o registro en el REPDA; **VAPRH:** volumen de agua correspondiente a reservas, reglamentos y programación hídrica; DMA: disponibilidad media anual de agua del subsuelo. Las definiciones de estos términos son las contenidas en los numerales “3” (fracciones 3.10, 3.12, 3.18 y 3.25), y “4” (fracción 4.3), de la Norma Oficial Mexicana NOM-011-CONAGUA-2015.

Por lo que no existe volumen disponible para otorgar nuevas concesiones y asignaciones, ni incrementar el volumen de las ya existentes en el acuífero La Paz, clave 0324.

ARTÍCULO SEGUNDO.- El resultado de la actualización de la disponibilidad media anual de agua subterránea determinada en el acuífero La Paz, clave 0324, corresponde a aquel cuya localización y límites se definieron a través de las coordenadas geográficas de los vértices de la poligonal simplificada del acuífero, que fueron dados a conocer mediante el “ACUERDO por el que se da a conocer la ubicación geográfica de 371 acuíferos del territorio nacional, se actualiza la disponibilidad media anual de agua subterránea de 282 acuíferos, y se modifica, para su mejor precisión, la descripción geográfica de 202 acuíferos”, publicado en el Diario Oficial de la Federación el 28 de agosto del 2009.

ARTÍCULO TERCERO.- Los resultados de la disponibilidad media anual de aguas nacionales subterráneas referidos en el artículo primero del presente Acuerdo, se determinó conforme al método establecido en la “NORMA Oficial Mexicana NOM-011-CONAGUA-2015, Conservación del recurso agua-Que establece las especificaciones y el método para determinar la disponibilidad media anual de las aguas nacionales”, publicada en el Diario Oficial de la Federación el 27 de marzo de 2015, aplicando la expresión:

DISPONIBILIDAD MEDIA ANUAL DE AGUA DEL SUBSUELO EN UN ACUÍFERO	=	RECARGA TOTAL MEDIA ANUAL	-	DESCARGA NATURAL COMPROMETIDA	-	EXTRACCIÓN DE AGUAS SUBTERRÁNEAS

La disponibilidad media anual en el acuífero La Paz, clave 0324, se determinó considerando una recarga media anual de 21.0 millones de metros cúbicos anuales; una descarga natural comprometida nula; un volumen concesionado y asignado de aguas subterráneas de 29.478300 millones de metros cúbicos anuales con fecha de corte al 30 de septiembre de 2021; un volumen de extracción de agua en las zonas de suspensión provisional de libre alumbramiento y los inscritos en el Registro Nacional Permanente nulo; un volumen de extracción de agua pendiente de titulación y/o registro en el Registro Público de Derechos de Agua de 6.150020 millones de metros cúbicos anuales con fecha de corte al 30 de septiembre de 2021; un volumen de agua correspondiente a reservas, reglamentos y programación hídrica de 13.199000 millones de metros cúbicos anuales, que corresponde al volumen de programación hídrica publicado en el Diario Oficial de la Federación el 30 de diciembre de 2020, que incluye el volumen para garantizar el derecho humano al agua.

ARTÍCULO CUARTO.- Se dan a conocer los estudios técnicos realizados en el acuífero La Paz, clave 0324, ubicado en el Estado de Baja California Sur, en los siguientes términos:

ESTUDIOS TÉCNICOS

1. UBICACIÓN Y EXTENSIÓN TERRITORIAL

El acuífero La Paz, clave 0324 se localiza en la porción suroriental de la Península de Baja California (Mapa 1), abarcando una superficie aproximada de 1,404 kilómetros cuadrados. Limita al noreste con el acuífero El Coyote; al este con Los Planes; al sur con El Carrizal; al oeste con El Conejo-Los Viejos y al noroeste con el acuífero Alfredo V. Bonfil. Al norte su límite natural es el Mar de Cortés o Golfo de California, al que da acceso por medio de la Ensenada y Bahía de La Paz. El acuífero se encuentra completamente dentro del Municipio de La Paz. Administrativamente, corresponde a la Región Hidrológico-Administrativa I, Península de Baja California.

Los límites del acuífero La Paz, clave 0324, están definidos por los vértices de la poligonal simplificada cuyas coordenadas geográficas se presentan a continuación y corresponden a las establecidas en el "ACUERDO por el que se da a conocer la ubicación geográfica de 371 acuíferos del territorio nacional, se actualiza la disponibilidad media anual de agua subterránea de 282 acuíferos, y se modifica, para su mejor precisión, la descripción geográfica de 202 acuíferos", publicado en el Diario Oficial de la Federación el 28 de agosto de 2009:

ACUIFERO 0324 LA PAZ

VERTICE	LONGITUD OESTE			LATITUD NORTE			OBSERVACIONES
	GRADOS	MINUTOS	SEGUNDOS	GRADOS	MINUTOS	SEGUNDOS	
1	110	20	2.7	24	19	26.3	
2	110	16	26.9	24	17	29.8	
3	110	16	3.4	24	10	7.8	
4	110	12	38.8	24	9	26.8	
5	110	7	40.1	24	5	41.7	
6	110	5	3.3	24	5	8.0	
7	110	5	15.1	24	3	40.9	
8	110	7	50.9	24	2	13.8	
9	110	5	53.4	23	52	57.9	
10	110	7	6.4	23	51	42.1	
11	110	9	47.7	23	50	16.1	
12	110	11	48.1	23	48	30.1	
13	110	13	46.8	23	48	57.1	
14	110	15	32.8	23	50	7.2	
15	110	19	5.9	23	50	49.5	
16	110	22	22.7	23	50	46.5	
17	110	27	19.2	23	58	46.8	
18	110	33	57.6	24	3	3.4	
19	110	31	13.2	24	5	16.7	
20	110	31	40.3	24	9	30.5	
21	110	30	38.8	24	10	30.9	
22	110	30	13.3	24	11	41.2	DEL 22 AL 1 POR LA LINEA DE BAJAMAR A LO LARGO DE LA COSTA
1	110	20	2.7	24	19	26.3	

Las coordenadas geográficas señaladas, fueron determinadas con base en la versión magnética del Marco Geoestadístico Municipal 2000 del Instituto Nacional de Estadística y Geografía y su base cartográfica escala 1:250,000, en coordenadas geográficas y NAD27 como Datum.

Para mayor precisión se ilustra en el siguiente mapa, la ubicación del acuífero La Paz, clave 0324, en el Estado de Baja California Sur.

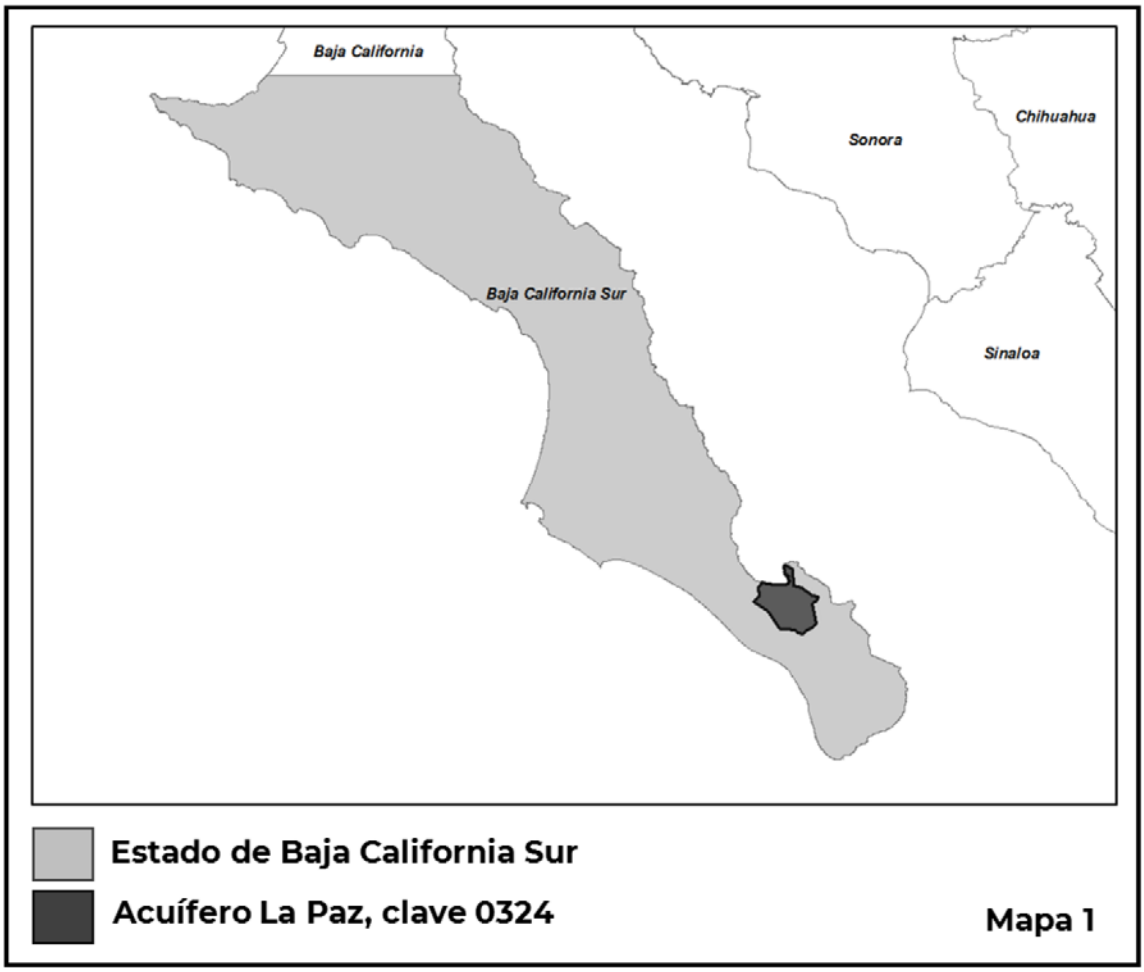

2. POBLACIÓN Y DESARROLLO SOCIOECONÓMICO DE LA REGIÓN VINCULADOS CON EL RECURSO HÍDRICO

De acuerdo con la información del Instituto Nacional de Estadística y Geografía por localidad, en el año 2015, en la superficie del acuífero La Paz vivían 226,557 habitantes, de los cuales 219,874 habitantes radicaban en dos localidades urbanas y 6,683 habitantes correspondían a la población distribuida en 213 localidades rurales.

De acuerdo con los resultados del Censo de Población y Vivienda del año 2020 por localidad, realizado por el Instituto Nacional de Estadística y Geografía, la población total en la superficie del acuífero La Paz en el año 2020 era de 261,775 habitantes distribuidos en 206 localidades, de las cuales solamente tres corresponden a localidades urbanas, La Paz, ciudad capital del Estado de Baja California Sur con 250,141 habitantes, El Centenario con 6,221 habitantes y Chametla con 3,054 habitantes, así como 203 localidades de tipo rural que en conjunto albergan 2,359 habitantes; las localidades rurales con mayor número de habitantes son San Pedro, con 714 habitantes; Agroexportadora del Noroeste con 339 habitantes y El Comitán con 87 habitantes. El crecimiento poblacional en la superficie del acuífero para el periodo comprendido entre el año 2015 al 2020 corresponde a un 13.4 por ciento.

De acuerdo a las cifras de la Encuesta Nacional de Ocupación y Empleo (2016), la población económicamente activa en la ciudad de La Paz fue de 133,292 habitantes. Del total de la población ocupada, 126,130 personas, que representa el 94.6 por ciento, se encuentra participando en la generación de algún bien económico o prestación de un servicio.

La principal actividad socioeconómica de la ciudad de La Paz es el turismo. Esta afluencia es mayoritariamente de turismo nacional, que representa el 90.2 por ciento del total.

El principal uso del agua subterránea en el acuífero La Paz, clave 0324, es el público-urbano, seguido del uso agrícola.

3. MARCO FÍSICO

3.1 Climatología

De acuerdo con la clasificación climática de Köppen modificada por Enriqueta García para las condiciones de México, a la zona del acuífero le corresponden climas secos y áridos con variantes de acuerdo con la elevación topográfica. En la mayor parte de la superficie del acuífero se registra el clima muy árido-cálido, BW(h')w, con temperatura media anual mayor de 22 grados centígrados, temperatura del mes más frío mayor de 18 grados centígrados, caracterizado por lluvias de verano y porcentaje de lluvia invernal del 5 al 10.2 por ciento del total anual. Hacia las partes topográficamente más altas el clima es de tipo muy árido-semicálido, BWhw, y árido- semicálido, BSohw.

Con base en la información de 10 estaciones meteorológicas localizadas en el área de influencia del acuífero La Paz, clave 0324, y para un período de registro que comprende de los años 1980 a 2014, se determinó que en la superficie del acuífero La Paz, la temperatura media anual es de 22 grados centígrados, la precipitación media anual es de 248 milímetros anuales y la evaporación potencial es de 2,290 milímetros anuales.

Los valores máximos de temperatura, de 30 a 42 grados centígrados, se registran entre los meses de mayo a septiembre, en tanto que las mínimas, de 10 a 15 grados centígrados, se presentan de noviembre a enero. Con respecto a las lluvias, las máximas, de 18 a 107 milímetros, se registran entre los meses de junio a septiembre y las mínimas de 0.2 a 3 milímetros, de marzo a mayo.

La región se caracteriza por presentar periodos prolongados de sequía, que eventualmente son interrumpidos por la incidencia de tormentas tropicales y huracanes. Aunque el valor de la precipitación pluvial media anual es muy bajo, las lluvias de temporada y la presencia ocasional de fenómenos ciclónicos, tienen un efecto importante sobre la recarga al acuífero. De igual manera, las condiciones de aridez, causadas por las bajas precipitaciones pluviales, son agravadas por la presencia de sequías extremas que ocasionan una disminución de los escurrimientos superficiales y del almacenamiento del acuífero.

El acuífero es muy sensible a la recarga natural originada por las lluvias extraordinarias que generan los ciclones y tormentas tropicales. Sin embargo, los escurrimientos torrenciales provocados causan la erosión de cauces y micro-valles desprotegidos de vegetación, dañando obras de infraestructura diversa, y ocasionando también daños menores en algunos centros de población. En la última década, con un proceso acelerado de urbanización para la Ciudad de La Paz, se han vuelto más evidentes los daños potenciales que pudieran provocar los huracanes en áreas de mayor concentración urbana, que han afectado o modificado el área donde se presenta la recarga natural. Los eventos ciclónicos, dependiendo de su intensidad, ocasionan graves inundaciones y pérdidas humanas, debido al establecimiento de asentamientos humanos en zonas de alto riesgo, localizados próximos a cauces que permanecen secos durante la mayor parte del año.

3.2. Fisiografía y geomorfología

De acuerdo con la clasificación fisiográfica de Erwin Raisz (1959), modificada por Ordoñez en 1964, para las condiciones de la República Mexicana, el acuífero La Paz se ubica totalmente dentro de la Provincia Fisiográfica Península de Baja California, la que a su vez se ha dividido en las Subprovincias Fisiográficas denominadas como Sierra La Giganta, Discontinuidad Llanos de La Magdalena, Discontinuidad del Cabo y Discontinuidad Desierto de San Sebastián Vizcaíno. El acuífero La Paz se localiza en las dos primeras.

La Subprovincia Sierra La Giganta se ubica en la porción oeste del acuífero, en general presenta un relieve abrupto típico de rocas volcánicas, donde predominan las sierras altas, con elevaciones superiores a los 1,000 metros. Sin embargo, hacia el sur y suroeste se presenta una disminución progresiva de las elevaciones hasta terminar en lomeríos suaves. Los arroyos que disectan esta Subprovincia forman escurrimientos de régimen intermitente de corta trayectoria, que desembocan en la Bahía de La Paz. El patrón de drenaje más común es el dendrítico.

La Subprovincia Discontinuidad Llanos de La Magdalena se encuentra ubicada en la parte centro-suroeste del estado, abarcando una porción del Golfo de California y la zona donde se ubica la Ciudad de La Paz. Esta discontinuidad está formada por llanuras con dunas; sin embargo, en los límites con la sierra, hacia el oriente, se localizan algunas bajadas y lomeríos. Las partes bajas están cubiertas por aluviones, áreas que suelen inundarse en épocas de lluvias debido a las crecidas de los arroyos que bajan de la sierra. La costa está delimitada por lagunas y dunas.

En la región existen rasgos geomorfológicos que han sido originados como consecuencia de diferentes procesos geológicos que incluyen primero la formación de una montaña de origen intrusivo, después la actividad volcánica, procesos de sedimentación y finalmente la formación de una depresión transpeninsular, ocasionada como consecuencia de una falla tectónica que tiene una orientación noroeste-sureste, en la que

se depositaron los materiales de acarreo de los arroyos La Paz y Carrizal y sus arroyos tributarios más importantes. El resultado de los procesos geológicos ocurridos se manifiesta en la presencia de 3 unidades geomorfológicas: montañas de rocas ígneas y metamórficas; mesetas y lomeríos de materiales clásticos y llanura o valle aluvial.

3.3 Geología

Las rocas y sedimentos que afloran en la región varían en edad del Cretácico al Holoceno o Reciente. Las principales sierras están constituidas por rocas ígneas intrusivas y metamórficas y la planicie por sedimentos de origen aluvial. El marco geológico regional se divide en dos cinturones tectonoestratigráficos, uno de afinidad de corteza oceánica y el otro de afinidad sedimentaria, vulcanosedimentaria y volcánica.

El acuífero La Paz, estructuralmente corresponde a una fosa tectónica, que constituye una franja angosta orientada aproximadamente en dirección norte-sur, limitada al norponiente por gruesos paquetes de rocas vulcanoclásticas de la Formación Comondú del Mioceno Medio y al sureste por rocas cristalinas de la Sierra La Victoria del Cretácico Superior. El límite entre dicha sierra y el Valle de La Paz constituye un alineamiento estructural prominente denominado Falla de La Paz, que representa una frontera fisiográfica y geológica. Estas fallas pertenecen a un sistema regional de fallas normales transpeninsulares, orientado en dirección norte-sur, relacionado con la apertura del Golfo de California.

En la superficie del acuífero aflora el complejo metamórfico, asociado con rocas arcillosas, que fueron generadas a lo largo de la zona de la falla La Paz. Esta secuencia metamórfica consiste de pizarras, filitas, esquistos y sillimanita. Sobreyaciendo a dicha secuencia, se encuentran rocas intrusivas de composición gabroica, granítica y granodiorítica. Las sobreyace la Formación Comondú, caracterizada por material del arco miocénico de composición silícica intermedia, incluyendo las rocas volcánicas y vulcanoclásticas que forman el cuerpo de la Sierra de La Giganta, así como a las capas jóvenes de derrames de basalto relacionados con la extensión de dicho arco miocénico. La columna estratigráfica se encuentra coronada por un conjunto de sedimentos que son producto de la denudación de las rocas preexistentes dando origen a acumulación de material aluvial.

De acuerdo con la reinterpretación de los cortes geológicos, las exploraciones geofísicas y las evidencias de campo, es posible identificar que el acuífero está constituido, en su porción superior, por sedimentos aluviales y fluviales depositados tanto en los subálveos de los arroyos como en la planicie costera; la porción inferior se aloja en rocas volcánicas y vulcanoclásticas fracturadas.

El acuífero presenta un espesor máximo de 400 m, con características de buena porosidad y permeabilidad que le confieren los depósitos de origen aluvial, arenas finas a gruesas con arcillas, gravas, guijarros y cantos rodados, así como materiales terrígenos de origen volcánico como brechas y conglomerados. Esta secuencia presenta como base una capa volcánica poco permeable, que ocasiona condiciones de semiconfinamiento en los materiales de origen volcánico que la subyacen. Las fronteras al flujo subterráneo y el basamento geohidrológico están conformados por las mismas rocas volcánicas y vulcanosedimentarias, cuando a mayor profundidad desaparece el fracturamiento, y por las rocas del complejo ígneo-metamórfico.

4. HIDROLOGÍA SUPERFICIAL

El área en la que se encuentra el acuífero La Paz, clave 0324, corresponde a la Región Hidrológica Número 6 Baja California Sureste, la cual se extiende desde Bahía Concepción hasta Cabo San Lucas, por la vertiente del Golfo de California. A su vez dentro de esta región, se encuentran las Subcuencas La Paz y Arroyo Datilar donde se ubican las cinco microcuencas El Novillo, El Cajoncito, La Palma, La Huerta y Palmilla-Punta Prieta, las cuales conforman el área de estudio.

Las corrientes principales son los arroyos La Paz, San Pedro, Datilar y El Cajoncito, los cuales drenan hacia el Golfo de California. La escasez e irregularidad de las lluvias origina que solo en algunas ocasiones se presenten escurrimientos superficiales después de las lluvias. La mayor parte de los escurrimientos se infiltran o se evaporan a lo largo de los cauces y solamente en años de lluvias extraordinarias o eventos ciclónicos los arroyos descargan hacia el mar. La corriente principal es el Arroyo La Paz, que escurre en dirección norte y vierte sus aguas en el Golfo de California en forma torrencial. Por su margen derecha recibe la aportación de los arroyos tributarios El Salto, La Palma y Cajoncito, que provienen de la Sierra La Victoria, los cuales en su origen tienen cauces estrechos, profundos y de fuerte pendiente, pero al llegar a la llanura se convierten en escurrimientos inestables y divagantes que tienen un arreglo trenzado. Los dos primeros arroyos confluyen al arroyo La Paz en su parte alta, mientras que el arroyo El Cajoncito llega a la llanura, cerca de la desembocadura del arroyo La Paz.

La red de drenaje de la cuenca es compleja y está asociada a la geología; se caracteriza por presentar patrones dendríticos y rectangulares en el área serrana, controlados por factores tectónicos, con cambios bruscos de pendiente, para después cambiar a una pendiente suave en su poción baja.

En la porción norte del acuífero La Paz, clave 0324, se ubican los ecosistemas hídricos correspondientes a los humedales reconocidos como Sitios Ramsar denominados El Mogote-Ensenada de la Paz y Balandra. El primero corresponde a una laguna costera somera adyacente a la planicie costera de La Paz, se encuentra separada de la Bahía de La Paz por una barrera arenosa denominada El Mogote, con aportes de agua pluvial temporal de verano. Los ecosistemas se caracterizan por manglares que son importantes áreas de anidación de aves, muchas de ellas migratorias, y algunas bajo protección especial. La comunidad de mangle se compone básicamente por tres especies, de las cuales dos están clasificadas como en Protección especial, mangle negro y mangle rojo, ésta última es endémica. Más de 20,000 aves playeras migratorias, de paso hacia el Sur, permanecen por días o semanas en las riberas de la ensenada alimentándose y descansando cada año en la temporada invernal. En el segundo Sitio Ramsar, se encuentran dos humedales: Balandra y El Merito. Balandra cuenta con el manglar más grande dentro de la Bahía de La Paz; en él se desarrollan especies de flora y fauna tanto terrestres como marinas; las raíces constituyen un sustrato para diversos organismos y forman un filtro que favorece la decantación del material orgánico e inorgánico que transportan las corrientes. La comunidad vegetal tanto de Balandra como de El Merito, está compuesta por mangle rojo, mangle negro y mangle blanco. Algunas de las especies más importantes de las pesquerías de México pasan sus estadios juveniles en las lagunas. Gracias al aporte de los manglares, sobreviven y se reproducen la langosta y varias de las especies más importantes de camarón, junto con jaibas, ostiones, almejas, lisas, bagres, pargos y róbalos, entre otras. En la costa peninsular del Golfo de California, los sistemas de manglares son de tamaño reducido, discontinuos y de crecimiento aéreo mucho más restringido, en comparación con la costa continental del Golfo. Lo anterior se debe, entre otros motivos, a la escasez de agua dulce disponible y a la gran extensión de costa rocosa. El tamaño reducido de los manglares de la región tiene implicaciones ecológicas y socioeconómicas importantes, ya que se magnifica su importancia como hábitat crítico para cumplir sus funciones como áreas de crianza y alimentación de muchas especies.

La presión ejercida por las actividades humanas y económicas realizadas en el área, ha traído como consecuencia impactos sobre los recursos naturales. El ecosistema más afectado es el de los Manglares; por una parte, como consecuencia del impacto generado por los fenómenos meteorológicos que se presentan en la zona, tales como huracanes, tormentas tropicales y el fenómeno de El Niño, mismos que originan tanto la modificación de las condiciones hidrológicas del área como daño físico a las plantas y, por otra parte, como resultado de las actividades productivas, situación favorecida por la ubicación y características morfológicas propias de los mangles. El fenómeno meteorológico El Niño ocurre de forma irregular, con ciclos entre 2 y 7 años, y su presencia desencadena condiciones climáticas extremas en la región con impactos negativos severos para los ecosistemas marinos del corredor de áreas protegidas del Golfo de California, afectando la presencia, distribución y abundancia de las especies tanto de flora como de fauna y los procesos ecológicos en la región, además de las afectaciones a las actividades productivas por la alteración de los patrones de precipitación y temperatura que generan condiciones extremas.

5. HIDROLOGÍA SUBTERRÁNEA

5.1 El acuífero

El acuífero La Paz, clave 0324, está constituido, en su porción superior por un medio granular constituido por depósitos clásticos de granulometría variada del Cuaternario, como gravas, arenas y limos que corresponden al abanico aluvial y zonas de inundación, por conglomerados, sedimentos lacustres y eólicos; en su porción inferior el acuífero está conformado por un medio fracturado integrado por rocas volcánicas y depósitos vulcanosedimentarios, que presentan permeabilidad secundaria por fracturamiento. El basamento y fronteras al flujo subterráneo están constituidos por rocas intrusivas que afloran en la porción oriental del acuífero, así como las secuencias metamórficas constituidas por filitas, esquistos y gneises.

El acuífero La Paz, clave 0324, es de tipo libre, heterogéneo y anisótropo, con presencia de condiciones locales de semiconfinamiento debido a la existencia de sedimentos lacustres, depósitos de arcillas a mayor profundidad en el valle y rocas volcánicas compactas.

El movimiento del agua subterránea en el medio granular está controlado por las variaciones de permeabilidad de los diferentes depósitos, mientras que en el medio fracturado su trayectoria depende del patrón de fracturas y fallas, así como de la configuración de los bajos estructurales en el subsuelo.

En lugares cercanos a los arroyos El Cajoncito y La Palma afloran materiales volcánicos que constituyen cerros aislados; por correlación de su geología superficial y subterránea forman junto con las grauvacas, el basamento impermeable. Esto hace que el flujo subterráneo preferencial modifique su dirección hacia los cauces fluviales. Al poniente, la presencia de materiales en arcosas es vestigio de un antiguo abanico aluvial, que actualmente son considerados como evidencia del límite de la falla estructural que determina la fosa tectónica del Valle La Paz.

La pendiente del relieve es muy abrupta, lo que favorece el escurrimiento superficial que drena directamente al Arroyo El Novillo, permitiendo su infiltración al subsuelo. La delimitación de la fosa tectónica por fallas estructurales define por sí misma las fronteras impermeables del acuífero, particularmente en el flanco poniente.

La extracción de agua del acuífero se ha realizado en periodos de tiempo históricamente definidos; las primeras extracciones se efectuaron en el límite del primer cuadro de la ciudad capital a principios del Siglo XX, mediante la existencia de aeromotores instalados en equipos tipo molinos de viento. Posteriormente, en 1935 con la creación de la Comisión Nacional de Irrigación surgió la zona agrícola de Los Bledales, donde se realizaron los primeros pozos profundos que más tarde continuaron incrementándose hacia Chametla y finalmente hasta el Ejido Centenario. Para 1960 se contaba en el valle de La Paz con una infraestructura de riego mediante pozos profundos y de agua potable para la Ciudad de La Paz, la cual se constituyó en 1968. Desde esa época, ya se había registrado el inicio del proceso de la salinización del acuífero, provocada por la extracción intensiva del acuífero.

Como una medida correctiva, en el año de 1985 se inició el riego con aguas residuales tratadas proveniente de la zona urbana de la Ciudad de La Paz, aportándose un retorno de riego al acuífero en una cantidad significativa de agua al considerarse su efecto dentro del balance hidrológico. Con esta práctica, se ha observado que las aguas residuales, independientemente de su calidad, favorecen el equilibrio hidrodinámico entre el flujo de agua dulce del acuífero y la intrusión salina, que tiende a avanzar tierra adentro, hacia la zona en donde se localizan los pozos profundos que abastecen a la Ciudad de La Paz, provocando a su vez la salinización de los pozos de uso agrícola.

5.2 Niveles del agua subterránea

Las mediciones piezométricas que se realizan periódicamente permiten analizar el comportamiento de los niveles estáticos del agua subterránea y precisar el funcionamiento del acuífero, incluyendo la identificación de las zonas de recarga principales, así como la dirección del flujo subterráneo, conforme a la explotación actual del acuífero.

De acuerdo con estas mediciones, realizadas por la Comisión Nacional del Agua en el año 2016, la profundidad al nivel estático en el acuífero La Paz varía entre 2 y 120 metros; las profundidades se incrementan desde la zona costera hacia las estribaciones de las sierras limítrofes y hacia las zonas en las que se ubican los pozos que extraen agua para abastecimiento público-urbano de la Ciudad de La Paz. Las profundidades al nivel estático más someras, de 2 a 10 metros, se presentan en toda la zona costera, desde El Centenario y Chametla, hasta la parte baja de la zona urbana de la Ciudad de La Paz, en tanto que los niveles estáticos más profundos, de 100 a 120 metros, se registran en las zonas de mayor concentración de la extracción, ubicadas al sureste del acuífero, entre los poblados La Fuente, Cajeme y Calafia.

La elevación del nivel estático con respecto al nivel del mar en el año 2016 variaba de 2 metros sobre el nivel del mar a 35 metros bajo el nivel del mar. En la mayor parte de la superficie de explotación se presentan elevaciones del nivel estático por debajo del nivel medio del mar debido a la extracción intensiva, excepto en el extremo nororiental, en la zona del Arroyo El Cajoncito, en donde se registran elevaciones del nivel estático de 1 a 2 metros sobre el nivel del mar. En las porciones sur, suroriental y oriental del acuífero, en el área comprendida entre Cardonal y La Fuente, se presentan conos definidos por las curvas de 20 a 40 metros bajo el nivel del mar causados por la extracción intensiva.

La cota cero de la elevación del nivel estático, correspondiente al nivel medio del mar, se encuentra próxima a la zona de recarga del acuífero, paralela a ella y a una distancia aproximada de 12 kilómetros desde la línea de costa. En el acuífero La Paz se presentan conos de abatimiento, cuya elevación del nivel estático alcanza 35 metros bajo el nivel medio del mar, lo que ha generado la inversión del gradiente hidráulico natural, situación que no ocurría en condiciones originales antes del bombeo intensivo del acuífero; la inversión del gradiente hidráulico referida ha provocado el flujo del agua subterránea desde el mar hacia tierra adentro, con la consecuente intrusión marina y salinización del agua subterránea. Por otro lado, desde la zona de recarga el flujo subterráneo ocurre de las porciones más elevadas de la cuenca hacia los conos de abatimiento generados aguas abajo.

La evolución del nivel estático para el periodo comprendido entre los años 2010 y 2016 permite identificar que en el acuífero La Paz se presentan abatimientos que varían desde algunos centímetros, en toda la zona cercana a la costa, hasta 20 y 30 metros en las zonas de mayor concentración de la extracción. Los mayores abatimientos, de 10 a 30 metros para el periodo analizado, que representan un ritmo de abatimiento de 1.7 a 5.0 metros por año, se registran en la porción sur y entre Cardonal y La Fuente. Se considera que el abatimiento promedio en el acuífero es de un metro al año.

5.4 Calidad del agua subterránea

El acuífero La Paz, por su ubicación geográfica y su explotación intensiva, es altamente vulnerable a su salinización y a los efectos de la intrusión marina a través de la mezcla del agua dulce con agua de mar, debido a que al rebasarse el límite del rendimiento natural disponible para la explotación, el agua marina pasa a ocupar los poros entre los sedimentos, fluyendo tierra adentro y elevando la concentración de sólidos totales disueltos, que afectan la calidad natural del agua del acuífero. Dicha concentración permite verificar la salinización del agua del acuífero por efecto de la intrusión marina. Por lo tanto, es necesario el monitoreo de la calidad del agua de los pozos del Organismo Operador Municipal del Sistema de Agua Potable, Alcantarillado y Saneamiento de La Paz a fin de que no sobrepasen el límite máximo permisible de 1,000 miligramos por litro en la mezcla de agua que se suministra a la población, según lo establece la "MODIFICACIÓN de la Norma Oficial Mexicana NOM-127-SSA1-1994, Salud ambiental. Agua para uso y consumo humano. Límites permisibles de calidad y tratamientos a que debe someterse el agua para su potabilización", publicada en el Diario Oficial de la Federación el 22 de noviembre de 2000.

En la batería de pozos del Organismo Operador se han registrado concentraciones de sólidos totales disueltos que varían de 294 a 812 miligramos por litro, a excepción de un pozo que presenta 1,114 miligramos por litro, que muestra señales del avance de la salinización que afecta los pozos localizados dentro de la zona agrícola de Chametla y El Centenario, donde se puede constatar que 36 pozos presentan valores superiores a los 2,500 miligramos por litro. La concentración de sólidos totales disueltos que presenta el agua que se extrae del acuífero tiene valores extremos que varían de 456 a 4,500 miligramos por litro.

Conforme al contenido iónico dominante, los pozos de uso agrícola extraen agua subterránea que puede ser clasificada principalmente como clorurada sódica y en algunos casos del tipo clorurado cálcico; por su parte, los pozos de agua potable extraen agua de tipo mixto clorurada-bicarbonatada, con variaciones en el catión dominante entre calcio, sodio y magnesio.

Con la información disponible, es posible interpretar la calidad del agua de pozos agrícolas, utilizando la clasificación de Wilcox, y se concluye que el 58 por ciento corresponden al tipo de agua C3-S1, la cual para su uso apropiado requiere que los suelos donde se aplique tengan que un drenaje adecuado y sean objeto de manejo especial para controlar salinidad. El restante 42 por ciento presenta agua cuyo uso se restringe para el cultivo de plantas muy tolerantes a las sales o para suelos de textura gruesa y/o con adecuado contenido de materia orgánica, además de requerirse una óptima permeabilidad, que permitan el manejo sostenible de un suelo con alcalinidad media o alta.

5.5 Balance de agua subterránea

De acuerdo con la actualización del balance hidrogeológico realizada por la Comisión Nacional del Agua, la recarga total media anual que recibe el acuífero La Paz, clave 0324, es de 21.0 millones de metros cúbicos anuales, conformados por la suma de la recarga natural proveniente de la infiltración del agua de lluvia, de 4.2 millones de metros cúbicos anuales, de las entradas por flujo subterráneo de agua dulce de 4.5 millones de metros cúbicos anuales, así como de la recarga incidental por infiltración a partir de excedentes de riego y fugas en las redes de distribución de agua potable y del sistema de alcantarillado de 12.3 millones de metros cúbicos anuales.

La salida del acuífero únicamente está integrada por el bombeo, estimado en 37.0 millones de metros cúbicos anuales, que supera la recarga que recibe el acuífero, por lo que el cambio de almacenamiento en el acuífero es de -16.0 millones de metros cúbicos anuales, en el que el signo negativo indica que corresponde a un minado de la reserva no renovable del acuífero, lo que provoca un abatimiento continuo de los niveles del agua subterránea.

6. DISPONIBILIDAD MEDIA ANUAL DE AGUA SUBTERRÁNEA

La disponibilidad media anual de aguas nacionales subterráneas referida en el artículo primero del presente Acuerdo, se determinó conforme al método establecido en la "NORMA Oficial Mexicana NOM-011-CONAGUA-2015, Conservación del recurso agua-Que establece las especificaciones y el método para determinar la disponibilidad media anual de las aguas nacionales", publicada en el Diario Oficial de la Federación el 27 de marzo de 2015, aplicando la expresión:

DISPONIBILIDAD MEDIA ANUAL DE AGUA DEL SUBSUELO EN UN ACUÍFERO	=	RECARGA TOTAL MEDIA ANUAL	-	DESCARGA NATURAL COMPROMETIDA	-	EXTRACCIÓN DE AGUAS SUBTERRÁNEAS

La disponibilidad media anual en el acuífero La Paz, clave 0324, se determinó considerando una recarga media anual de 21.0 millones de metros cúbicos anuales; una descarga natural comprometida nula; un volumen concesionado y asignado de aguas subterráneas de 29.478300 millones de metros cúbicos anuales con fecha de corte al 30 de septiembre de 2021; un volumen de extracción de agua en las zonas de suspensión provisional de libre alumbramiento y los inscritos en el Registro Nacional Permanente nulo; un volumen de extracción de agua pendiente de titulación y/o registro en el Registro Público de Derechos de Agua de 6.15002 millones de metros cúbicos anuales, con fecha de corte al 30 de septiembre de 2021; un volumen de agua correspondiente a reservas, reglamentos y programación hídrica de 13.199000 millones de metros cúbicos anuales, que corresponde a la programación hídrica publicada en el Diario Oficial de la Federación el 30 de diciembre de 2020, que incluye el volumen para garantizar el derecho humano al agua, resultando en el acuífero un déficit de 27.82732 millones de metros cúbicos anuales.

REGIÓN HIDROLÓGICO-ADMINISTRATIVA I. PENÍNSULA DE BAJA CALIFORNIA

CLAVE	ACUÍFERO	R	DNC	VEAS				DMA	
				VCAS	VEALA	VAPTYR	VAPRH	POSITIVA	NEGATIVA (DÉFICIT)
		CIFRAS EN MILLONES DE METROS CUBICOS ANUALES							
0324	LA PAZ	21.0	0.0	29.478300	0.000000	6.150020	13.199000	0.00000	-27.827320

R: recarga total media anual; **DNC:** descarga natural comprometida; **VEAS:** volumen de extracción de aguas subterráneas; **VCAS:** volumen concesionado/asignado de aguas subterráneas; **VEALA:** volumen de extracción de agua en las zonas de suspensión provisional de libre alumbramiento y los inscritos en el Registro Nacional Permanente; **VAPTYR:** volumen de extracción de agua pendiente de titulación y/o registro en el REPDA; **VAPRH:** volumen de agua correspondiente a reservas, reglamentos y programación hídrica; DMA: disponibilidad media anual de agua del subsuelo. Las definiciones de estos términos son las contenidas en los numerales “3” (fracciones 3.10, 3.12, 3.18 y 3.25), y “4” (fracción 4.3), de la Norma Oficial Mexicana NOM-011-CONAGUA-2015.

Esta cifra indica que en el acuífero La Paz, clave 0324, no existe volumen disponible para otorgar concesiones o asignaciones, ni incrementar el volumen de las ya existentes.

El volumen máximo que puede extraerse del acuífero para mantenerlo en condiciones sustentables, es de 21.0 millones de metros cúbicos anuales, que corresponde al volumen de recarga media anual que recibe el acuífero, ya que no existe descarga natural comprometida; este volumen ya ha sido rebasado por el volumen actual de extracción de aguas subterráneas.

7. SITUACIÓN REGULATORIA, PLANES Y PROGRAMAS DE LOS RECURSOS HÍDRICOS

Actualmente, en el acuífero La Paz, clave 0324 en el Estado de Baja California Sur, se encuentran vigentes los siguientes Decretos de veda de aguas del subsuelo:

- “ACUERDO que establece el Distrito Nacional de Riego de Baja California Sur, declarando de utilidad pública la construcción de obras que lo forman”, publicado en el Diario Oficial de la Federación el 2 de julio de 1954, cuyas disposiciones aplican en la extensión total del acuífero.
- “DECRETO que establece veda por tiempo indefinido para el alumbramiento de aguas del subsuelo en la región meridional del Territorio Sur de Baja California” publicado en el Diario Oficial de la Federación el 6 de julio de 1954, cuyas disposiciones aplican en gran parte de la extensión del acuífero.

Considerando que dichos instrumentos jurídicos fueron emitidos en 1954, el ámbito espacial de su aplicación se determinó con base en la división política de los municipios y entidades federativas, posteriormente, el 5 de diciembre de 2001 se publicó en el Diario Oficial de la Federación, el “ACUERDO por el que se establece y da a conocer al público en general la denominación única de los acuíferos reconocidos en el territorio de los Estados Unidos Mexicanos, por la Comisión Nacional del Agua, y la homologación de los nombres de los acuíferos que fueron utilizados para la emisión de los títulos de concesión, asignación o permisos otorgados por este órgano desconcentrado”, instrumento que vinculado con el uso de equipos de geoposicionamiento, el desarrollo de sistemas de información geográfica y la disponibilidad de herramientas computacionales, han permitido que a la fecha se logren identificar las áreas de dichas unidades de gestión, ubicarlas en coordenadas geográficas y establecer sus límites, así como relacionar su localización con el ámbito territorial en el que surten efectos los Decretos señalados.

A continuación, se ilustran en el Mapa 2 las áreas dentro del acuífero La Paz, clave 0324, en las que tienen aplicabilidad las disposiciones de los instrumentos jurídicos anteriormente referidos:

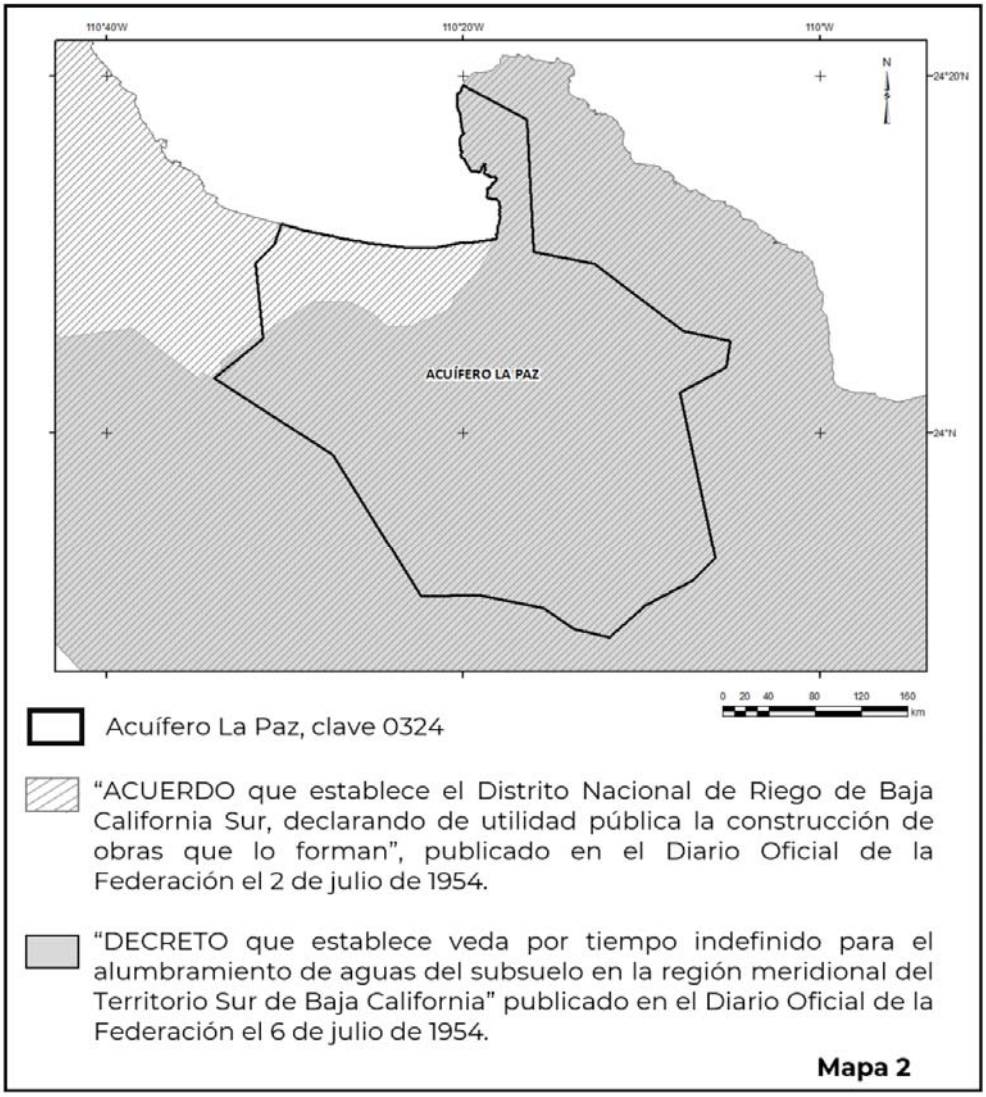

Mapa 2

8. PROBLEMÁTICA

8.1. Escasez natural de agua

El acuífero La Paz clave 0324, presenta un clima que varía de muy árido-cálido hasta árido-semicálido. La condición natural que prevalece dentro del acuífero, es la escasez natural que se genera debido a la alta tasa de evaporación potencial promedio, estimada anualmente en 2,290 milímetros, que excede a la precipitación promedio anual de 248 milímetros. Consecuentemente, la mayor parte del agua precipitada se evapotranspira, por lo que el escurrimiento y la infiltración efectiva anual son reducidas. En la mayor parte del año no existe volumen de agua superficial aprovechable para satisfacer la demanda de los usuarios.

8.2. Sobreexplotación

Debido a la necesidad hídrica generada por las condiciones climatológicas prevalecientes en la zona, desde el año de 1960 las actividades productivas se han tenido que sustentar con la explotación intensiva del acuífero La Paz.

De acuerdo a los estudios técnicos, el acuífero se encuentra en una condición de sobreexplotación y con presencia de intrusión marina debido a que su recarga total media anual es menor que volumen bombeado por las captaciones subterráneas.

Debido a la sobreexplotación del acuífero, la profundidad a la que se encuentra el agua subterránea explotable se incrementa con un abatimiento promedio de un metro por año, por lo que el bombeo de agua subterránea por debajo del nivel medio del mar, ha propiciado la intrusión de agua marina al acuífero La Paz.

Para atender la mayor demanda de agua por parte de la población creciente, se construyen un mayor número de pozos profundos más alejados de la línea de costa por presentar mejores condiciones naturales de infiltración a partir de los escurrimientos originados por el agua de las lluvias extraordinarias que se presentan en verano debido a la presencia de ciclones tropicales; gracias a que prevalece esta recarga natural, se sustenta el crecimiento urbano que se presenta en la Ciudad de La Paz.

A pesar de que este acuífero actualmente se encuentra completamente vedado por los Decretos señalados en el considerando octavo, en tanto que no se sujete a una regulación en términos de la legislación vigente, será más difícil la implementación de las acciones tendientes a reducir la sobreexplotación, persistiendo el riesgo de que se agraven los efectos perjudiciales causados por la explotación intensiva, tales como el abatimiento del nivel del agua subterránea, con la consecuente inutilización de pozos debido a la intrusión marina principalmente.

8.3 Intrusión Marina

La sobreexplotación del acuífero induce la entrada de agua de mar y ocasiona su salinización. Este fenómeno afecta la calidad natural del agua subterránea principalmente en la parte baja del acuífero, al rebasar el límite permisible de 1,000 miligramos por litro, por lo que ya no resulta apta para el consumo humano.

La intrusión marina está afectando el primer cuadro de la Ciudad de La Paz, así como las localidades de Chametla y El Centenario, provocado la salinización del agua extraída de los pozos hasta una distancia de 12 kilómetros de la línea de costa actual como una consecuencia del excesivo bombeo. Actualmente se registran valores de elevación del nivel estático por debajo del nivel medio del mar en el área de concentración de pozos. La extracción intensiva ha provocado la presencia de conos de abatimiento del nivel del agua subterránea tanto en la zona agrícola, como en el área de los pozos que abastecen a la ciudad de La Paz, con cargas hidráulicas de hasta 35 metros bajo el nivel del mar, provocando un avance progresivo en la salinización de las aguas del acuífero.

De continuar su avance, la salinización de los pozos para el uso público urbano sería inevitable, lo que representa graves afectaciones en detrimento de los usuarios del recurso.

9. CONCLUSIONES

- De acuerdo al balance de agua subterránea, el acuífero La Paz, clave 0324, recibe una recarga media anual de 21.0 millones de metros cúbicos anuales; mientras que el volumen de extracción de agua subterránea es de 48.82732 millones de metros cúbicos anuales, volumen utilizado principalmente para el uso público-urbano, y que incluye el volumen previsto en la programación hídrica para garantizar el derecho humano al agua.
- De acuerdo con la actualización de la disponibilidad media anual de agua subterránea el acuífero La Paz, clave 0324, presenta un déficit de 27.827320 millones de metros cúbicos anuales, por lo que no existe volumen disponible para otorgar nuevas concesiones o asignaciones, ni incrementar el volumen de las ya existentes.
- El acuífero La Paz, clave 0324, por su ubicación geográfica y su explotación intensiva, es altamente vulnerable a la salinización por efectos de la intrusión del agua marina que fluye hacia tierra adentro. El agua marina ha invadido gran parte de la porción baja del acuífero, incrementando la salinidad del agua subterránea extraída para los diferentes usos hasta concentraciones de 1,500 a 5,000 miligramos por litro.
- El agua subterránea del acuífero La Paz, clave 0324, en gran número de captaciones, no tiene calidad apta para consumo humano, respecto al contenido de sólidos totales disueltos, ya que éste rebasa el límite máximo permisible que se indica en la “MODIFICACIÓN de la Norma Oficial Mexicana NOM-127-SSA1-1994, Salud ambiental. Agua para uso y consumo humano. Límites permisibles de calidad y tratamientos a que debe someterse el agua para su potabilización”, publicada en el Diario Oficial de la Federación el 22 de noviembre del 2000.
- La sobreexplotación y la intrusión marina del acuífero está acortando su vida útil como fuente de agua dulce, alcanzando hasta la zona en la que se localizan algunos pozos del organismo operador, comprometiendo con ello el abastecimiento de agua a la ciudad de La Paz y el desarrollo sustentable de las actividades económicas.
- La extensión total del acuífero La Paz, clave 0324, se encuentra sujeta a las disposiciones de los instrumentos jurídicos referidos en el considerando octavo del presente Acuerdo.
- La nula disponibilidad media anual de agua subterránea aunada a su problemática, implica que el recurso hídrico subterráneo debe estar sujeto a una extracción, explotación, uso y aprovechamiento controlado, conforme a la legislación vigente, que tenga por objetivo detener la sobreexplotación del acuífero La Paz, clave 0324, como unidad de gestión, y alcanzar su sustentabilidad ambiental.
- De los resultados expuestos, en el acuífero La Paz, clave 0324, se presentan las causales de utilidad e interés público, referidas en los artículos 7 y 7 BIS de la Ley de Aguas Nacionales, relativas a la protección, mejoramiento, conservación y restauración del recurso hídrico; a la atención prioritaria de

la problemática hídrica en zonas de escasez natural; al control de la extracción, explotación, aprovechamiento y uso de las aguas del subsuelo; el restablecimiento del equilibrio hidrológico de las aguas nacionales del subsuelo, así como la sustentabilidad ambiental y la prevención del aumento de la sobreexplotación del acuífero; causales que justifican el establecimiento de un Decreto de zona de veda con reglamento específico para un mayor control de la extracción, explotación, uso y aprovechamiento de las aguas del subsuelo, que abarque la extensión total del acuífero La Paz, clave 0324, como unidad de gestión, para alcanzar la gestión integrada de los recursos hídricos.

- El Decreto aportará las bases para obtener un registro confiable y conforme a derecho, de usuarios y extracciones, y con ello se organizará a todos los asignatarios y concesionarios del acuífero.

10. RECOMENDACIONES

- Suprimir en la extensión del acuífero La Paz, clave 0324, la veda de aguas del subsuelo establecida mediante el "ACUERDO que establece el Distrito Nacional de Riego de Baja California Sur, declarando de utilidad pública la construcción de obras que lo forman", publicado en el Diario Oficial de la Federación el 2 de julio de 1954.
- Suprimir en la extensión del acuífero La Paz, clave 0324, la veda de aguas del subsuelo establecida mediante el "DECRETO que establece veda por tiempo indefinido para el alumbramiento de aguas del subsuelo en la región meridional del Territorio Sur de Baja California", publicado en el Diario Oficial de la Federación el 6 de julio de 1954.
- Decretar una zona de veda con reglamento específico para el control de la extracción, explotación, aprovechamiento y uso de las aguas del subsuelo, y el restablecimiento del equilibrio hidrológico de las aguas nacionales del subsuelo, en toda la extensión del acuífero La Paz, clave 0324, como unidad de gestión, conforme a la Ley de Aguas Nacionales, con una vigencia por tiempo indefinido, o hasta que hayan desaparecido las causas que le han dado origen.
- Una vez establecido el Decreto de veda con reglamento específico, actualizar el padrón de usuarios de las aguas subterráneas, conforme a los mecanismos y procedimientos que al efecto establezca la Comisión Nacional del Agua.
- El Decreto de zona de veda y la reglamentación específica del acuífero La Paz, clave 0324, deberán buscar reducir las extracciones de agua subterránea, principalmente en las zonas más críticas del acuífero por presentar mayores abatimientos del nivel del agua subterránea y mayores concentraciones de sólidos totales disueltos, así como desconcentrar las extracciones hacia las zonas con menores abatimientos, a través de reglas que impidan las transmisiones de derechos y relocalizaciones a las zonas más críticas del acuífero, así como a través de ajustes en los volúmenes concesionados que impliquen porcentajes de reducción que se aplicarán al solicitar transmisiones de derecho y relocalizaciones, en función de las zonas de origen y destino; y a través de programas de reducciones de los volúmenes otorgados en concesión, destacando que los volúmenes que se reduzcan de los títulos de concesión, quedarán a favor del acuífero, para su estabilización o recuperación, por lo que no serán objeto de nuevas concesiones en tanto la disponibilidad media anual de agua subterránea sea negativa. Adicionalmente deberá fomentarse la recarga artificial o gestionada del acuífero, con la finalidad de captar el agua de precipitaciones extraordinarias para recargar el acuífero, entre otras medidas. Acciones que permitirán reducir la sobreexplotación del acuífero y sus efectos adversos, así como detener el abatimiento progresivo de los niveles de agua subterránea y como consecuencia detener el avance de la intrusión marina. Por lo anterior, las consecuencias de instrumentar la veda y el reglamento específico serán contar con el instrumento jurídico que permita la adecuada administración de las aguas nacionales en la extensión total del acuífero, como unidad de gestión, de conformidad con lo previsto en la Ley de Aguas Nacionales, a través del control de la extracción, explotación, uso o aprovechamiento de las aguas del subsuelo en la extensión total del acuífero La Paz, clave 0324, así como proteger, mejorar, conservar y restaurar el acuífero para evitar que se agrave la sobreexplotación del acuífero y sus efectos adversos, e incluso reestablecer el equilibrio hidrológico del acuífero, con la finalidad de favorecer la sustentabilidad ambiental, en beneficio del ambiente y de los usuarios del agua subterránea.

TRANSITORIOS

PRIMERO.- El presente Acuerdo entrará en vigor al día siguiente de su publicación en el Diario Oficial de la Federación.

SEGUNDO.- Los estudios técnicos que contienen la información detallada, mapas y memorias de cálculo con los que se elaboró el presente Acuerdo, estarán disponibles para consulta pública a través del portal de internet de la Comisión Nacional del Agua o en sus oficinas ubicadas en las direcciones que se indican a continuación: en su Nivel Nacional, en Avenida Insurgentes Sur, número 2416, Colonia Copilco El Bajo, Coyoacán, Ciudad de México, Código Postal 04340; en su Nivel Regional Hidrológico-Administrativo, Organismo de Cuenca Organismo de Cuenca Península de Baja California, en Avenida Reforma y Calle "L" sin número, piso 3, Colonia Nueva, Ciudad de Mexicali, Baja California, Código Postal 21100 y en la Dirección Local Baja California Sur, Chiapas número 2535, Colonia Los Olivos, Ciudad de La Paz, Baja California Sur, Código Postal 23040.

Ciudad de México, a los 4 días del mes de agosto de dos mil veintitrés.- Director General, **Germán Arturo Martínez Santoyo**.- Rúbrica.

SECRETARIA DE ECONOMIA

DECLARACIÓN de cancelación definitiva de la habilitación al ciudadano José Luis Marín Soto, para ejercer la función de Corredor Público con número 2 en la Plaza del Estado de Michoacán de Ocampo.

Al margen un sello con el Escudo Nacional, que dice: Estados Unidos Mexicanos.- ECONOMÍA.- Secretaría de Economía.

DECLARACIÓN DE CANCELACIÓN DEFINITIVA DE LA HABILITACIÓN AL C. JOSÉ LUIS MARÍN SOTO, PARA EJERCER LA FUNCIÓN DE CORREDOR PÚBLICO CON NÚMERO 2 EN LA PLAZA DEL ESTADO DE MICHOACÁN DE OCAMPO.

De conformidad con lo establecido en los artículos 1o., 2o., y 3o., fracciones I, IV y V, de la Ley Federal de Correduría Pública; 1o., del Reglamento de la Ley Federal de Correduría Pública, 38, fracciones XVI y XVII, penúltimo párrafo, inciso b), del Reglamento Interior de la Secretaría de Economía, y el Segundo del Acuerdo por el que la persona Titular de la Dirección General de Normatividad Mercantil de la Secretaría de Economía delega atribuciones, publicado el 26 de febrero de 2020 en el Diario Oficial de la Federación, la Coordinación de Exámenes y Supervisión de Correduría Pública de la Dirección de Correduría Pública, adscrita a la Dirección General de Normatividad Mercantil, inició, tramitó y resolvió el procedimiento administrativo número 192.2S.6/4/2022 en contra del ciudadano José Luis Marín Soto, Corredor Público número 2 de la plaza de Michoacán de Ocampo, el cual concluyó con la resolución contenida en el oficio número 192.2022.001783 de fecha 12 de julio de 2022, en cuyo resolutivo tercero se estableció someter a consideración de la Titular de la Secretaría de Economía dicha resolución para que, en caso de considerarlo procedente y ajustado a derecho, se realice la declaración de cancelación definitiva de su habilitación, y se emitió el oficio número 192.2022.002858 de fecha 16 de noviembre de 2022, el cual informó el inicio de las gestiones administrativas necesarias para el cumplimiento de la resolución.

Conforme a los resolutivos primero y segundo de la resolución contenida en el oficio número 192.2022.001783 de fecha 12 de julio de 2022:

"*1. **PRIMERO.-** Se demostró el incumplimiento de la obligación que tiene de mantener vigente y actualizada la garantía para el debido ejercicio de sus funciones como Corredor Público número 2 de la plaza de Michoacán de Ocampo, desde el 3 de julio de 2019 al día de hoy, obligación prevista en el artículo 25 del Reglamento de la Ley Federal de Correduría Pública en relación con los artículos 12, fracción I, de la Ley Federal de Correduría Publica, 24 de su Reglamento y el Acuerdo Tercero, incisos d) y f), del "Acuerdo que establece los tipos y requisitos que deben contener las garantías que exhiban los Corredores Públicos y los Colegios de Corredores Públicos", publicado el 9 de julio de 2014 en el Diario Oficial de la Federación.*

*2. **SEGUNDO.-** Se demostró la reincidencia a que se refiere el artículo 70, fracción IV, inciso a), en relación con el mismo artículo 70, fracción III, inciso e), ambos artículos del Reglamento de la Ley Federal de Correduría Pública."*

Tomando en cuenta lo anterior, con fundamento en lo dispuesto en los artículos 1o., 2o., 3o., fracciones I, IV y V, 21, fracción IV, inciso a) y 22 de la Ley Federal de Correduría Pública; 1o., 70, fracciones III, inciso e), y IV, inciso a) y 73 de su Reglamento, 4 y 5, fracción XXIV, del Reglamento Interior de la Secretaría de Economía, toda vez que como se determinó en la resolución aludida el ciudadano José Luis Marín Soto incurrió en el incumplimiento a la obligación prevista en el artículo 25 del Reglamento de la Ley Federal de Correduría Pública, en relación con los artículos 12, fracción I, de la Ley Federal de Correduría Pública, 24 de su Reglamento y Tercero, incisos d) y f), del Acuerdo que establece los tipos y requisitos que deben contener las garantías que exhiban los Corredores Públicos y los Colegios de Corredores Públicos, publicado el 9 de julio de 2014 en el Diario Oficial de la Federación, actualizándose el supuesto de reincidencia contemplado en el artículo 70, fracción IV, inciso a), en relación con el mismo artículo 70, fracción III, inciso e), ambos artículos del Reglamento de la Ley Federal de Correduría Pública, se declara la cancelación definitiva de la habilitación del ciudadano José Luis Marín Soto para ejercer la función de Corredor Público número 2 de la plaza de Michoacán de Ocampo.

Ciudad de México, a 20 de junio de 2023.- Con fundamento en el artículo 70, primer párrafo del Reglamento Interior de la Secretaría de Economía, en suplencia por ausencia de las personas titulares de la Secretaría de Economía, de la Subsecretaría de Industria y Comercio, de la Subsecretaría de Comercio Exterior y de la Unidad de Administración y Finanzas, firma la C. **Guadalupe Araceli García Martínez**, Titular de la Unidad de Apoyo Jurídico.- Rúbrica.

SECRETARIA DE LA FUNCION PUBLICA

CIRCULAR No. OIC/ASA/09/085/F3.- 1173 /2023 por la que se comunica a las dependencias, la Consejería Jurídica, la Fiscalía General de la República y entidades de la Administración Pública Federal, así como a las entidades federativas, municipios y alcaldías de la Ciudad de México, que deberán abstenerse de aceptar propuestas o celebrar contratos con la persona moral Construcciones y Triturados Chaactemal, S. de R.L. de C.V.

Al margen un sello con el Escudo Nacional, que dice: Estados Unidos Mexicanos.- Secretaría de la Función Pública.- Órgano Interno de Control en Aeropuertos y Servicios Auxiliares.- Área de Responsabilidades.

CIRCULAR N° OIC/ASA/09/085/F3.- 1173 /2023

CIRCULAR POR LA QUE SE COMUNICA A LAS DEPENDENCIAS, LA CONSEJERÍA JURÍDICA, LA FISCALÍA GENERAL DE LA REPÚBLICA Y ENTIDADES DE LA ADMINISTRACIÓN PÚBLICA FEDERAL, ASÍ COMO A LOS GOBIERNOS DE LAS ENTIDADES FEDERATIVAS, MUNICIPIOS Y ALCALDÍAS DE LA CIUDAD DE MÉXICO, QUE DEBERÁN ABSTENERSE DE ACEPTAR PROPUESTAS O CELEBRAR CONTRATOS CON LA PERSONA MORAL CONSTRUCCIONES Y TRITURADOS CHAACTEMAL, S. DE R.L. DE C.V.

Oficiales Mayores de las Dependencias, Fiscalía
General de la República y equivalentes de la
Consejería Jurídica y de las entidades de la
Administración Pública Federal y de los
Gobiernos de las Entidades Federativas,
Municipios y Alcaldías de la Ciudad de
México
P R E S E N T E S

Con fundamento en los artículos 134 de la Constitución Política de los Estados Unidos Mexicanos, 2, 8 y 9 primer párrafo de la Ley Federal de Procedimiento Administrativo, de aplicación supletoria a la Ley de Obras Públicas y Servicios Relacionados con las Mismas, por disposición expresa de su artículo 13; en cumplimiento a lo ordenado en el Resolutivo Segundo de la Resolución de 07 de agosto de 2023, que se dictó en el expediente administrativo **SAN.003/2023**, mediante la cual se resolvió el procedimiento administrativo sancionador en contra de la persona moral **CONSTRUCCIONES Y TRITURADOS CHAACTEMAL, S. DE R.L. DE C.V.**, esta autoridad administrativa hace de su conocimiento que se le impuso a dicha persona moral una multa por la cantidad de **$146,254.50** (Ciento cuarenta y seis mil doscientos cincuenta y cuatro pesos 50/100 M.N.), así como una inhabilitación por un plazo de **TRES MESES**, por lo que a partir del día siguiente al en que se publique la presente Circular en el Diario Oficial de la Federación, deberán abstenerse de recibir propuestas o celebrar contrato alguno sobre las materias de contratación, adquisiciones, arrendamientos y servicios del sector público, así como de obra pública y servicios relacionados con las mismas, con la persona moral mencionada, de manera directa o por interpósita persona, por el plazo de **TRES MESES**.

En virtud de lo señalado en el párrafo anterior, los contratos adjudicados y los que actualmente se tengan formalizados con la mencionada infractora, no quedarán comprendidos en la aplicación de la presente Circular.

Las entidades federativas y los municipios interesados deberán cumplir con lo señalado en esta Circular cuando realicen procedimientos de contratación, adquisiciones, arrendamientos y servicios del sector público, así como de obra pública con cargo total o parcial a fondos federales, conforme a los convenios que celebren con el Ejecutivo Federal; el plazo antes señalado quedará sujeto a lo dispuesto por el penúltimo párrafo del artículo 78 de la Ley de Obras Públicas y Servicios Relacionados con las Mismas, sin que sea necesaria la publicación de algún otro comunicado.

Ciudad de México a 09 de agosto de 2023.- El Titular del Área de Responsabilidades del Órgano Interno de Control en Aeropuertos y Servicios Auxiliares, Lic. **Ricardo Rembrandt Romero Ortiz**.- Rúbrica.

CIRCULAR No. OIC/ASA/09/085/F3.- 1175 /2023 por la que se comunica a las dependencias, la Consejería Jurídica, la Fiscalía General de la República y entidades de la Administración Pública Federal, así como a las entidades federativas, municipios y alcaldías de la Ciudad de México, que deberán abstenerse de aceptar propuestas o celebrar contratos con la persona moral Construcciones y Triturados Chaactemal, S. de R.L. de C.V.

Al margen un sello con el Escudo Nacional, que dice: Estados Unidos Mexicanos.- Secretaría de la Función Pública.- Órgano Interno de Control en Aeropuertos y Servicios Auxiliares.- Área de Responsabilidades.

CIRCULAR N° OIC/ASA/09/085/F3.- 1175 /2023

CIRCULAR POR LA QUE SE COMUNICA A LAS DEPENDENCIAS, LA CONSEJERÍA JURÍDICA, LA FISCALÍA GENERAL DE LA REPÚBLICA Y ENTIDADES DE LA ADMINISTRACIÓN PÚBLICA FEDERAL, ASÍ COMO A LOS GOBIERNOS DE LAS ENTIDADES FEDERATIVAS, MUNICIPIOS Y ALCALDÍAS DE LA CIUDAD DE MÉXICO, QUE DEBERÁN ABSTENERSE DE ACEPTAR PROPUESTAS O CELEBRAR CONTRATOS CON LA PERSONA MORAL CONSTRUCCIONES Y TRITURADOS CHAACTEMAL, S. DE R.L. DE C.V.

Oficiales Mayores de las Dependencias, Fiscalía
General de la República y equivalentes de la
Consejería Jurídica y de las entidades de la
Administración Pública Federal y de los
Gobiernos de las Entidades Federativas,
Municipios y Alcaldías de la Ciudad de
México
P R E S E N T E S

Con fundamento en los artículos 134 de la Constitución Política de los Estados Unidos Mexicanos, 2, 8 y 9 primer párrafo de la Ley Federal de Procedimiento Administrativo, de aplicación supletoria a la Ley de Obras Públicas y Servicios Relacionados con las Mismas, por disposición expresa de su artículo 13; en cumplimiento a lo ordenado en el Resolutivo Segundo de la Resolución de 07 de agosto de 2023, que se dictó en el expediente administrativo **SAN.004/2023**, mediante la cual se resolvió el procedimiento administrativo sancionador en contra de la persona moral **CONSTRUCCIONES Y TRITURADOS CHAACTEMAL, S. DE R.L. DE C.V.**, esta autoridad administrativa hace de su conocimiento que se le impuso a dicha persona moral una multa por la cantidad de **$146,254.50** (Ciento cuarenta y seis mil doscientos cincuenta y cuatro pesos 50/100 M.N.), así como una inhabilitación por un plazo de **TRES MESES**, por lo que a partir del día siguiente al en que se publique la presente Circular en el Diario Oficial de la Federación, deberán abstenerse de recibir propuestas o celebrar contrato alguno sobre las materias de contratación, adquisiciones, arrendamientos y servicios del sector público, así como de obra pública y servicios relacionados con las mismas, con la persona moral mencionada, de manera directa o por interpósita persona, por el plazo de **TRES MESES**.

En virtud de lo señalado en el párrafo anterior, los contratos adjudicados y los que actualmente se tengan formalizados con la mencionada infractora, no quedarán comprendidos en la aplicación de la presente Circular.

Las entidades federativas y los municipios interesados deberán cumplir con lo señalado en esta Circular cuando realicen procedimientos de contratación, adquisiciones, arrendamientos y servicios del sector público, así como de obra pública con cargo total o parcial a fondos federales, conforme a los convenios que celebren con el Ejecutivo Federal; el plazo antes señalado quedará sujeto a lo dispuesto por el penúltimo párrafo del artículo 78 de la Ley de Obras Públicas y Servicios Relacionados con las Mismas, sin que sea necesaria la publicación de algún otro comunicado.

Ciudad de México a 09 de agosto de 2023.- El Titular del Área de Responsabilidades del Órgano Interno de Control en Aeropuertos y Servicios Auxiliares, Lic. **Ricardo Rembrandt Romero Ortiz**.- Rúbrica.

CIRCULAR No. OIC/ASA/09/085/F3.- 1181 /2023 por la que se comunica a las dependencias, la Consejería Jurídica, la Fiscalía General de la República y entidades de la Administración Pública Federal, así como a las entidades federativas, municipios y alcaldías de la Ciudad de México, que deberán abstenerse de aceptar propuestas o celebrar contratos con la persona moral Expande Diseño en Construcción, S.A. de C.V.

Al margen un sello con el Escudo Nacional, que dice: Estados Unidos Mexicanos.- Secretaría de la Función Pública.- Órgano Interno de Control en Aeropuertos y Servicios Auxiliares.- Área de Responsabilidades.

CIRCULAR N° OIC/ASA/09/085/F3.- 1181 /2023

CIRCULAR POR LA QUE SE COMUNICA A LAS DEPENDENCIAS, LA CONSEJERÍA JURÍDICA, LA FISCALÍA GENERAL DE LA REPÚBLICA Y ENTIDADES DE LA ADMINISTRACIÓN PÚBLICA FEDERAL, ASÍ COMO A LOS GOBIERNOS DE LAS ENTIDADES FEDERATIVAS, MUNICIPIOS Y ALCALDÍAS DE LA CIUDAD DE MÉXICO, QUE DEBERÁN ABSTENERSE DE ACEPTAR PROPUESTAS O CELEBRAR CONTRATOS CON LA PERSONA MORAL EXPANDE DISEÑO EN CONSTRUCCIÓN, S.A. DE C.V.

Oficiales Mayores de las Dependencias, Fiscalía
General de la República y equivalentes de la
Consejería Jurídica y de las entidades de la
Administración Pública Federal y de los
Gobiernos de las Entidades Federativas,
Municipios y Alcaldías de la Ciudad de
México
P R E S E N T E S

Con fundamento en los artículos 134 de la Constitución Política de los Estados Unidos Mexicanos, 2, 8 y 9 primer párrafo de la Ley Federal de Procedimiento Administrativo, de aplicación supletoria a la Ley de Obras Públicas y Servicios Relacionados con las Mismas, por disposición expresa de su artículo 13; en cumplimiento a lo ordenado en el Resolutivo Segundo de la Resolución de 07 de agosto de 2023, que se dictó en el expediente administrativo **SAN.002/2023**, mediante la cual se resolvió el procedimiento administrativo sancionador en contra de la persona moral **EXPANDE DISEÑO EN CONSTRUCCIÓN, S.A. DE C.V.**, esta autoridad administrativa hace de su conocimiento que se le impuso a dicha persona moral una multa por la cantidad de **$146,254.50** (Ciento cuarenta y seis mil doscientos cincuenta y cuatro pesos 50/100 M.N.), así como una inhabilitación por un plazo de **TRES MESES**, por lo que a partir del día siguiente al en que se publique la presente Circular en el Diario Oficial de la Federación, deberán abstenerse de recibir propuestas o celebrar contrato alguno sobre las materias de contratación, adquisiciones, arrendamientos y servicios del sector público, así como de obra pública y servicios relacionados con las mismas, con la persona moral mencionada, de manera directa o por interpósita persona, por el plazo de **TRES MESES**.

En virtud de lo señalado en el párrafo anterior, los contratos adjudicados y los que actualmente se tengan formalizados con la mencionada infractora, no quedarán comprendidos en la aplicación de la presente Circular.

Las entidades federativas y los municipios interesados deberán cumplir con lo señalado en esta Circular cuando realicen procedimientos de contratación, adquisiciones, arrendamientos y servicios del sector público, así como de obra pública con cargo total o parcial a fondos federales, conforme a los convenios que celebren con el Ejecutivo Federal; el plazo antes señalado quedará sujeto a lo dispuesto por el penúltimo párrafo del artículo 78 de la Ley de Obras Públicas y Servicios Relacionados con las Mismas, sin que sea necesaria la publicación de algún otro comunicado.

Ciudad de México a 09 de agosto de 2023.- El Titular del Área de Responsabilidades del Órgano Interno de Control en Aeropuertos y Servicios Auxiliares, Lic. **Ricardo Rembrandt Romero Ortiz**.- Rúbrica.

CIRCULAR No. OIC/ASA/09/085/F3.- 1184 /2023 por la que se comunica a las dependencias, la Consejería Jurídica, la Fiscalía General de la República y entidades de la Administración Pública Federal, así como a las entidades federativas, municipios y alcaldías de la Ciudad de México, que deberán abstenerse de aceptar propuestas o celebrar contratos con la persona moral Expande Diseño en Construcción, S.A. de C.V.

Al margen un sello con el Escudo Nacional, que dice: Estados Unidos Mexicanos.- Secretaría de la Función Pública.- Órgano Interno de Control en Aeropuertos y Servicios Auxiliares.- Área de Responsabilidades.

CIRCULAR N° OIC/ASA/09/085/F3.- 1184 /2023

CIRCULAR POR LA QUE SE COMUNICA A LAS DEPENDENCIAS, LA CONSEJERÍA JURÍDICA, LA FISCALÍA GENERAL DE LA REPÚBLICA Y ENTIDADES DE LA ADMINISTRACIÓN PÚBLICA FEDERAL, ASÍ COMO A LOS GOBIERNOS DE LAS ENTIDADES FEDERATIVAS, MUNICIPIOS Y ALCALDÍAS DE LA CIUDAD DE MÉXICO, QUE DEBERÁN ABSTENERSE DE ACEPTAR PROPUESTAS O CELEBRAR CONTRATOS CON LA PERSONA MORAL EXPANDE DISEÑO EN CONSTRUCCIÓN, S.A. DE C.V.

Oficiales Mayores de las Dependencias, Fiscalía
General de la República y equivalentes de la
Consejería Jurídica y de las entidades de la
Administración Pública Federal y de los
Gobiernos de las Entidades Federativas,
Municipios y Alcaldías de la Ciudad de
México
P R E S E N T E S

Con fundamento en los artículos 134 de la Constitución Política de los Estados Unidos Mexicanos, 2, 8 y 9 primer párrafo de la Ley Federal de Procedimiento Administrativo, de aplicación supletoria a la Ley de Obras Públicas y Servicios Relacionados con las Mismas, por disposición expresa de su artículo 13; en cumplimiento a lo ordenado en el Resolutivo Segundo de la Resolución de 07 de agosto de 2023, que se dictó en el expediente administrativo **SAN.005/2023**, mediante la cual se resolvió el procedimiento administrativo sancionador en contra de la persona moral **EXPANDE DISEÑO EN CONSTRUCCIÓN, S.A. DE C.V.**, esta autoridad administrativa hace de su conocimiento que se le impuso a dicha persona moral una multa por la cantidad de **$146,254.50** (Ciento cuarenta y seis mil doscientos cincuenta y cuatro pesos 50/100 M.N.), así como una inhabilitación por un plazo de **TRES MESES**, por lo que a partir del día siguiente al en que se publique la presente Circular en el Diario Oficial de la Federación, deberán abstenerse de recibir propuestas o celebrar contrato alguno sobre las materias de contratación, adquisiciones, arrendamientos y servicios del sector público, así como de obra pública y servicios relacionados con las mismas, con la persona moral mencionada, de manera directa o por interpósita persona, por el plazo de **TRES MESES**.

En virtud de lo señalado en el párrafo anterior, los contratos adjudicados y los que actualmente se tengan formalizados con la mencionada infractora, no quedarán comprendidos en la aplicación de la presente Circular.

Las entidades federativas y los municipios interesados deberán cumplir con lo señalado en esta Circular cuando realicen procedimientos de contratación, adquisiciones, arrendamientos y servicios del sector público, así como de obra pública con cargo total o parcial a fondos federales, conforme a los convenios que celebren con el Ejecutivo Federal; el plazo antes señalado quedará sujeto a lo dispuesto por el penúltimo párrafo del artículo 78 de la Ley de Obras Públicas y Servicios Relacionados con las Mismas, sin que sea necesaria la publicación de algún otro comunicado.

Ciudad de México a 09 de agosto de 2023.- El Titular del Área de Responsabilidades del Órgano Interno de Control en Aeropuertos y Servicios Auxiliares, Lic. **Ricardo Rembrandt Romero Ortiz**.- Rúbrica.

SECRETARIA DE SALUD

CONVENIO Específico en materia de transferencia de recursos presupuestarios federales con el carácter de subsidios para realizar acciones en materia de prevención, atención y tratamiento de las adicciones, que celebran la Secretaría de Salud y el Estado de Durango.

CONVENIO ESPECÍFICO CRESCA-CONADIC-DGO- 001/2023

CONVENIO ESPECÍFICO EN MATERIA DE TRANSFERENCIA DE RECURSOS PRESUPUESTARIOS FEDERALES CON EL CARÁCTER DE SUBSIDIOS PARA REALIZAR ACCIONES EN MATERIA DE PREVENCIÓN, ATENCIÓN Y TRATAMIENTO DE LAS ADICCIONES QUE CELEBRAN POR UNA PARTE EL EJECUTIVO FEDERAL, A TRAVÉS DE LA SECRETARÍA DE SALUD, A LA QUE EN ADELANTE SE LE DENOMINARÁ “LA SECRETARÍA” POR CONDUCTO DE DR. GADY ZABICKY SIROT, EN SU CARÁCTER DE COMISIONADO NACIONAL CONTRA LAS ADICCIONES, Y POR LA OTRA PARTE, EL EJECUTIVO DEL ESTADO DE DURANGO, AL QUE EN LO SUCESIVO SE LE DENOMINARA “LA ENTIDAD”, REPRESENTADO POR LA DRA. IRASEMA KONDO PADILLA, EN SU CARÁCTER DE SECRETARIA DE SALUD Y DIRECTORA GENERAL DE LOS SERVICIOS DE SALUD DE DURANGO Y POR LA C.P. BERTHA CRISTINA ORRANTE ROJAS, EN SU CARÁCTER DE SECRETARIA DE FINANZAS Y DE ADMINISTRACIÓN, A LAS QUE AL ACTUAR DE MANERA CONJUNTA SE LES DENOMINARÁ “LAS PARTES”, CONFORME A LOS ANTECEDENTES, DECLARACIONES Y CLÁUSULAS SIGUIENTES:

ANTECEDENTES

Con fecha 22 de febrero del 2013, “LAS PARTES” celebraron el Acuerdo Marco de Coordinación, con el objeto de facilitar la concurrencia en la prestación de servicios en materia de salubridad general, así como fijar las bases y mecanismos generales a través de los cuales serían transferidos recursos presupuestarios federales con el carácter de subsidios y/o insumos federales, mediante la suscripción de los instrumentos específicos correspondientes, para coordinar la participación de “LA ENTIDAD” con “LA SECRETARÍA”, en términos de los artículos 9 y 13, Apartado B de la Ley General de Salud, en lo sucesivo “EL ACUERDO MARCO”.

De conformidad con lo establecido en la Cláusula Segunda de “EL ACUERDO MARCO”, están facultados para la celebración de los Convenios Específicos que al efecto se suscriban, por parte de “LA ENTIDAD”, los titulares de las Secretarías de Finanzas y de Administración y de Salud y Director General de los Servicios de Salud de Durango, y por parte de “LA SECRETARÍA”, el Comisionado Nacional contra las Adicciones.

Conforme al artículo 6, fracción I de la Ley General de Salud, uno de los objetivos del Sistema Nacional de Salud, es proporcionar servicios de salud a toda la población y mejorar la calidad de los mismos, atendiendo a los problemas sanitarios prioritarios y a los factores que condicionen y causen daños a la salud, con especial interés en la promoción, implementación e impulso de acciones de atención integrada de carácter preventivo, acorde con la edad, sexo y factores de riesgo de las personas.

El Plan Nacional de Desarrollo 2019-2024, en el apartado 2. Política Social, en el rubro de salud, establece que, el gobierno federal realizara las acciones necesarias para garantizar que hacia 2024 todas y todos los habitantes de México puedan recibir atención médica y hospitalaria gratuita, incluidos el suministro de medicamentos y materiales de curación y los exámenes clínicos. Asimismo, entre otras acciones, determina que se emprenderá una campaña informativa nacional sobre las adicciones; Las cuales se determinan en el Programa E-025 “Prevención y Atención contra las adicciones”, en adelante “EL PROGRAMA”, el cual está a cargo de la Comisión Nacional contra las Adicciones.

Con fecha 05 de julio de 2019, el Gobierno Federal puso en marcha la Estrategia Nacional de Prevención de Adicciones “JUNTOS POR LA PAZ”, con la cual se pretende lograr una nueva perspectiva que trate a las personas afectadas por las adicciones como una población digna de derechos de protección, apoyo, inclusión y vinculación, que tiene el derecho y merece ser atendida con la generosidad del Estado nacional, el cual debe brindarle oportunidades para incorporarse a una vida saludable y productiva en todos los sentidos.

“LAS PARTES” han determinado de común acuerdo, para complementar y reforzar las acciones a la Estrategia Nacional de Prevención de Adicciones “JUNTOS POR LA PAZ”, con actividades de prevención y atención integral de las adicciones en “LA ENTIDAD”, suscribir el presente instrumento jurídico, precisando los términos para el cumplimiento de las obligaciones y montos de los recursos presupuestarios federales a transferirse a “LA ENTIDAD”, todo ello con la finalidad de implementar ejes de acción específicos que permitan alcanzar las metas y objetivos de la Estrategia Nacional

DECLARACIONES

I. “LA SECRETARÍA” declara que:

I.1 De conformidad con los artículos 2º fracción I y 26 de la Ley Orgánica de la Administración Pública Federal Centralizada a la cual conforme a lo dispuesto por los artículos 39 fracción I del citado ordenamiento y 7 de la Ley General de Salud, le corresponde establecer y conducir la política nacional en materia de asistencia social, servicios médicos y salubridad general, así como la coordinación del Sistema Nacional de Salud.

I.2 De conformidad con el artículo 2, literal C, fracción VII Bis del Reglamento de la Secretaria de Salud, cuenta dentro de su estructura orgánica, con la Comisión Nacional contra las Adicciones, en lo sucesivo “CONADIC”, la cual, de acuerdo con la publicación del Decreto en el Diario Oficial de la Federación del 20 de julio de 2016 por el que se modifica la denominación, objeto, organización y funcionamiento del órgano desconcentrado Centro Nacional para la Prevención y el Control de las Adicciones, para transformarse en la Comisión Nacional Contra las Adicciones, reviste el carácter de órgano administrativo desconcentrado de la Secretaría de Salud”, y, tiene por objeto ejercer atribuciones en materia de prevención y control de las adicciones.

Para ello, la “CONADIC”, como lo establece el artículo 3, fracciones I, IV y VII del citado Decreto, tiene entre otras atribuciones , la de proponer al Secretario de Salud la política y estrategias nacionales, los programas en materia de prevención, tratamiento y control de las adicciones, así como conducir y coordinar su instrumentación; la de evaluar y supervisar el cumplimiento y los resultados de las acciones establecidas en los programas en materia de adicciones y formular las recomendaciones pertinentes para el cumplimiento de los objetivos previstos en dichos programas; y la de promover mecanismos para la coordinación, concertación, cooperación y participación, de los sectores público tanto federal como local, social y privado, así como de organizaciones nacionales e internacionales y en general, de la comunidad, en las acciones de prevención y el control de las adicciones incluyendo aquellas en materia de intercambio técnico y académico y de investigaciones dirigidas a identificar los factores que coadyuvan a la prevalencia de las adicciones, así como para evaluar la eficiencia de las medidas terapéuticas y rehabilitatorias aplicadas a personas con problemas de adicciones; todo ello acorde con lo que establece “EL PROGRAMA”

I.3 El Dr. Gady Zabicky Sirot, en su carácter de Comisionado Nacional contra las Adicciones, tiene la competencia y legitimidad suficiente y necesaria para suscribir el presente Convenio, según se desprende de lo previsto en los artículos 4 fracción II y 5 del “Decreto por el que se modifica la denominación, objeto, organización y funcionamiento del órgano desconcentrado Centro Nacional para la Prevención y el Control de las Adicciones, para transformarse en la Comisión Nacional Contra las Adicciones, reviste el carácter de órgano administrativo desconcentrado de la Secretaría de Salud”, publicado en el Diario Oficial de la Federación del 20 de julio de 2016; en relación con lo que dispone el artículo 38 fracción V del Reglamento Interior de la Secretaría de Salud y acredita la titularidad que ostenta con la copia de su nombramiento, misma que se adjunta al presente instrumento como parte de su Anexo 1.

I.4 Cuenta con la disponibilidad presupuestaría para hacer frente a los compromisos derivados de la suscripción del presente instrumento jurídico, mismos que le fueron asignados a “EL PROGRAMA” en el Presupuesto de Egresos de la Federación para el ejercicio Fiscal 2023.

I.5 Para efectos del presente Convenio Específico señala como domicilio el ubicado en Avenida Contreras Número 428, Colonia San Jerónimo Lídice, Demarcación Territorial la Magdalena Contreras, Código Postal 10200, en la Ciudad de México.

I.6 Para efectos fiscales su domicilio es Calle Homero número 213, Colonia Chapultepec Morales, Demarcación Territorial Miguel Hidalgo, Código Postal 11570, Ciudad de México.

II. “LA ENTIDAD” declara que:

II.1 Forma parte de la Federación de conformidad con lo dispuesto en los artículos 40,42 fracción I y 43 de la Constitución Política de los Estados Unidos Mexicanos, 60 y 62 de la Constitución Política del Estado de Durango

II.2 La LIC. BERTHA CRISTINA ORRANTE ROJAS, Secretaria de Finanzas y de Administración, acredita tener facultades para suscribir el presente Convenio de Colaboración, de conformidad con los artículos 19 fracción II y 21 fracción II de la Ley Orgánica de la Administración Pública del Estado de Durango, cargo que quedan debidamente acreditados con las copias de sus nombramientos.

II.3 La DRA. IRASEMA KONDO PADILLA, Secretaria de Salud y Directora General de los Servicios de Salud de Durango, acredita tener facultades para suscribir el presente Convenio de Colaboración, de conformidad con los artículos 19 fracción VII y 26 fracción V de la Ley Orgánica de la Administración Pública del Estado de Durango y artículos 19, 26 y 27 fracción I de la Ley de Entidades Paraestatales, 16 y 17 fracciones I y VI del Decreto de Creación del Organismo Público Descentralizado de Servicios de Salud de Durango, publicado en el Periódico Oficial del Gobierno del Estado de Durango No. 64, de fecha 09 de agosto del 2020, así como los artículos 18 y 19 fracción XII del Reglamento Interior de Servicios de Salud en el Estado de Durango, cargo que quedan debidamente acreditados con las copias de sus nombramientos. ANEXO 1.

II.4 Que cuenta con Registro Federal de Contribuyentes: SSD960927CR4.

II.5 Para efectos del presente Convenio Específico señala como domicilio el ubicado en Calle Cuauhtémoc No. 225 Nte., Zona Centro, C.P. 34000, Durango, Durango.

Expuesto lo anterior y toda vez que la Ley Federal de Presupuesto y Responsabilidad Hacendaria, dispone en sus artículos 74 y 75, que los titulares de las dependencias y entidades de la Administración Pública Federal, con cargo a cuyos presupuestos se autorice la ministración de los subsidios y transferencias, serán responsables en el ámbito de sus competencias, de que éstos se otorguen y ejerzan conforme a las disposiciones generales aplicables, así como que dichas ministraciones se sujeten a los criterios de objetividad, equidad, transparencia, publicidad, selectividad y temporalidad que en dicha Ley se señalan. “LAS PARTES” celebran el presente Convenio Específico al tenor de las siguientes:

CLÁUSULAS

PRIMERA. OBJETO.- El presente Convenio Específico, tiene por objeto transferir recursos presupuestarios federales, con el carácter de subsidios, a “LA ENTIDAD”, para coordinar su participación con “LA SECRETARÍA”, en términos de los artículos 9 y 13, apartado B de la Ley General de Salud, que permitan a “LA ENTIDAD” apoyar la adecuada instrumentación de “EL PROGRAMA”, mediante la realización de acciones en materia de prevención, atención y tratamiento de las adicciones.

Las acciones que realice “LA ENTIDAD” para el cumplimiento del objeto del presente instrumento, se realizarán conforme a los lineamientos que se estipulan en sus ANEXOS 2, 3, 4, 5, 6 y 7, en los cuales se precisa la aplicación que se dará a los recursos que se transfieran a “LA ENTIDAD”, las acciones a realizar, así como los indicadores, metas y mecanismos para la evaluación y control del ejercicio de los recursos transferidos, que sobre el particular asumen “LAS PARTES”. Anexos que debidamente firmados forman parte del presente Convenio Específico.

Para efecto de lo anterior, “LAS PARTES” convienen en sujetarse expresamente a las estipulaciones de “EL ACUERDO MARCO”, cuyo contenido se tiene por reproducido en el presente Convenio Específico como si a la letra se insertasen, así como a las demás disposiciones jurídicas aplicables.

SEGUNDA. TRANSFERENCIA.- Para la realización de las acciones que contempla “EL PROGRAMA”, objeto del presente instrumento, “LA SECRETARÍA”, con cargo a su presupuesto, transferirá a “LA ENTIDAD” recursos presupuestarios federales, con el carácter de subsidios, hasta por el monto que a continuación se menciona:

CONCEPTO	MONTO
Prevención y Atención contra las Adicciones	**$ 3,156,960.00 (TRES MILLONES CIENTO CINCUENTA Y SEIS MIL NOVECIENTOS SESENTA PESOS 00/100 M.N.)**

La transferencia de los recursos presupuestarios federales a que se refiere la presente cláusula, se realizará conforme al calendario que se contiene en el ANEXO 2 del presente Convenio Específico, en el entendido de que, para el caso de una segunda ministración, esta estará condicionada a que “LA ENTIDAD” acredite a la “SECRETARIA” haber ejercido y comprobado los recursos presupuestarios federales de la primera ministración.

Los recursos presupuestarios federales que “LA SECRETARÍA” se compromete a transferir a “LA ENTIDAD”, estarán sujetos a la disponibilidad presupuestaria y a las autorizaciones correspondientes, de conformidad con las disposiciones jurídicas aplicables, debiéndose considerar la estacionalidad del gasto y, en su caso, el calendario presupuestario autorizado por la Secretaría de Hacienda y Crédito Público, a través del Sistema Integral de Administración Financiera Federal.

Los recursos presupuestarios federales a transferirse con motivo del presente Convenio Específico, se radicarán a través de la Secretaría de Finanzas y de Administración, en la cuenta bancaria productiva específica que ésta establezca para tal efecto, en forma previa a la entrega de los recursos, en la institución de crédito bancaria que la misma determine, informando y remitiendo invariablemente la documentación que acredite tal situación a “LA SECRETARÍA” dentro los quince (15) días hábiles posteriores a su apertura.

Una vez radicados los recursos presupuestarios federales en la Secretaría de Finanzas y de Administración de “LA ENTIDAD”, ésta se obliga a transferir los recursos a que se refiere esta Cláusula a Servicios de Salud de Durango que tendrá el carácter de “UNIDAD EJECUTORA”, junto con los rendimientos financieros que se generen, en un plazo no mayor a cinco (5) días hábiles, contados a partir de que “LA SECRETARÍA” le radique dichos recursos, de conformidad con presente instrumento jurídico.

La “UNIDAD EJECUTORA” deberá, previamente a la transferencia de los recursos por parte de la Secretaría de Finanzas y de Administración, abrir una cuenta bancaria productiva, única y específica para este Convenio.

La “UNIDAD EJECUTORA”, deberá informar mediante oficio a “LA SECRETARÍA”, a través de la “CONADIC”, dentro de los cinco (5) días hábiles siguientes a aquél en que le sean transferidos los recursos presupuestarios federales antes mencionados, el monto, la fecha y el importe de los rendimientos generados que le hayan sido transferidos, debiendo remitir documento en el que se haga constar el acuse de recibo respectivo, al que deberá anexarse copia del estado de cuenta bancario que así lo acredite.

Los recursos presupuestarios federales ministrados, que después de radicados en la Secretaría de Finanzas y de Administración de “LA ENTIDAD”, no hayan sido ministrados a la “UNIDAD EJECUTORA”, o que una vez ministrados a esta última, no sean ejercidos en los términos de este Convenio, serán considerados por “LA SECRETARÍA” como recursos ociosos, debiendo la “LA ENTIDAD” proceder a su reintegro junto con sus rendimientos financieros a la Tesorería de la Federación, dentro de los quince 15 días naturales siguientes en que lo requiera “LA SECRETARÍA”.

Los recursos federales que se transfieran en los términos de este Convenio no pierden su carácter federal, por lo que su asignación, ejercicio, ejecución y comprobación deberán sujetarse a las disposiciones jurídicas federales aplicables.

“LAS PARTES” convienen expresamente que los recursos presupuestarios federales otorgados en el presente Convenio Específico, no son susceptibles de presupuestarse en los ejercicios fiscales siguientes, por lo que no implica el compromiso de ministraciones posteriores en el ejercicio en curso, ni en ejercicios fiscales subsecuentes con cargo al Ejecutivo Federal para el pago de cualquier otro gasto administrativo o de operación vinculado con el objeto del mismo.

TERCERA. VERIFICACIÓN DEL DESTINO DE LOS RECURSOS FEDERALES.- Para asegurar la transparencia en la aplicación y comprobación de los recursos federales transferidos, “LAS PARTES” se obligan a sujetarse a lo siguiente:

I. “LA SECRETARÍA” verificará, por conducto de la “CONADIC”, unidad responsable de “EL PROGRAMA”, dentro del marco de sus atribuciones y a través de los mecanismos que implemente para tal fin, que los recursos presupuestarios federales señalados en la Cláusula Segunda del presente Convenio Específico sean destinados por “LA ENTIDAD”, de manera exclusiva a realización de las acciones en Materia de Prevención, atención y Tratamiento de las Adicciones que esta última lleve a cabo para apoyar la debida instrumentación de “EL PROGRAMA”, sin perjuicio de las atribuciones que en la materia correspondan a otras instancias competentes del Ejecutivo Federal.

II. “LA SECRETARÍA” se abstendrá de intervenir en el procedimiento de asignación de los contratos o de cualquier otro instrumento jurídico que formalice “LA ENTIDAD”, para cumplir con el objeto del presente instrumento jurídico, sin interferir de forma alguna en el procedimiento y, en su caso, mecanismo de supervisión externo que defina “LA ENTIDAD” durante la aplicación de los recursos

presupuestarios federales destinados a su ejecución y demás actividades que se realicen para el cumplimiento de las condiciones técnicas, económicas, de tiempo, de cantidad y de calidad contratadas a través de “LA ENTIDAD”.

III. "LA ENTIDAD", dentro de los primeros quince (15) días hábiles siguientes al término de cada trimestre que se reporte, enviará a la “CONADIC” el informe de actividades por escrito de los avances en el cumplimiento del objeto del presente instrumento jurídico, el reporte sobre la aplicación, destino y resultados obtenidos, el avance programático y físico financiero de “EL PROGRAMA”, así como los certificados del gasto que sustenten y fundamenten la correcta aplicación de los recursos presupuestarios federales transferidos a “LA ENTIDAD”, así como, en su caso, de los reintegros a la Tesorería de la Federación. Dicha información será remitida por “LA ENTIDAD”, a través de la “UNIDAD EJECUTORA”, validada por el titular de la misma, o por el servidor público en quien éste delegue dichas funciones, en términos de la normativa aplicable en “LA ENTIDAD”, conforme a los formatos y requisitos previstos en los ANEXOS 5, 6 y 7 del presente Convenio Específico, a la que deberá acompañarse copia legible de la documentación justificatoria y comprobatoria correspondiente, así como, un disco compacto y/o unidad USB, que contenga copia digital de dicha documentación. El cómputo del primer trimestre a informar, comenzará a partir de la fecha de realización de la primera ministración de recursos a “LA ENTIDAD”.

Adicionalmente, “LA SECRETARÍA”, por conducto de la “CONADIC”, podrá en cualquier momento realizar acciones para, dar seguimiento y evaluar el cumplimiento de las obligaciones que asume “LA ENTIDAD”, así como verificar la aplicación y destino de los recursos presupuestarios federales transferidos en virtud del presente instrumento, así como de los rendimientos financieros generados.

IV. “LA SECRETARÍA” por conducto de la “CONADIC”, considerando su disponibilidad de personal y presupuestaria, practicará, cuando lo considere necesario, visitas de verificación, a efecto de observar los avances en el cumplimiento de las acciones de “EL PROGRAMA” relacionadas con el objeto del presente instrumento jurídico, estando obligada “LA ENTIDAD”, a la exhibición y entrega de los formatos de certificación del gasto que correspondan, conforme al formato que se contiene en el ANEXO 6, del presente Convenio Específico, así como, en su caso, la demás documentación que justifique la aplicación de los recursos transferidos con motivo del presente instrumento.

V. “LA SECRETARÍA” por conducto de la “CONADIC”, aplicará las medidas que procedan de conformidad con las disposiciones jurídicas aplicables e informará a la Secretaría de la Función Pública, a la Auditoria Superior de la Federación, a la Secretaría de la Contraloría Estatal en “LA ENTIDAD”, así como a la Dirección General de Programación y Presupuesto de la “LA SECRETARÍA” y ésta a la Secretaría de Hacienda y Crédito Público, los casos en que se presente la falta de comprobación de los recursos presupuestarios federales transferidos, de que la entrega de los informes y documentación comprobatoria correspondientes no se efectúe de manera oportuna, en los términos previstos en el presente instrumento jurídico, que dichos recursos permanezcan ociosos o que no hayan sido aplicados por “LA ENTIDAD”, para los fines del presente Convenio Específico, o bien, se hayan aplicado en contravención a sus cláusulas o a las de “EL ACUERDO MARCO”, para que en su caso, la “CONADIC” determine suspender o cancelar la transferencia de los recursos presupuestarios federales o bien, se reintegre a la Tesorería de la Federación los recursos Federales transferidos a “LA ENTIDAD” con motivo del presente Convenio Específico, junto con los rendimientos generados.

VI. “LA SECRETARÍA”, por conducto de la “CONADIC”, aplicará las medidas que procedan de acuerdo con la normativa para el control, vigilancia, verificación, seguimiento y evaluación de los recursos presupuestarios federales que en virtud de este instrumento son transferidos a “LA ENTIDAD”, de conformidad con las disposiciones vigentes en materia del ejercicio del Gasto Público Federal, sin perjuicio de las acciones de vigilancia, control y evaluación a que hace referencia la Cláusula Décima del presente instrumento jurídico.

CUARTA. OBJETIVOS, INDICADORES Y METAS.- “LAS PARTES” convienen en que los objetivos, indicadores y metas de las acciones que se realicen para el cumplimiento del objeto del presente instrumento jurídico, son los que se establecen en el ANEXO 4 del presente instrumento jurídico.

QUINTA. APLICACIÓN.- Los recursos presupuestarios federales que transfiera “LA SECRETARÍA” a “LA ENTIDAD” y los rendimientos financieros que estos generen, serán destinados, ejercidos y aplicados en forma exclusiva en las acciones en Materia de Prevención, Atención y Tratamiento de las Adicciones que esta última lleve a cabo para apoyar la debida instrumentación de “EL PROGRAMA, conforme a los objetivos, metas e indicadores del mismo.

Los recursos presupuestarios federales que se transfieran con motivo de la celebración de este Convenio Específico no podrán desviarse hacia cuentas en las que “LA ENTIDAD” maneje otro tipo de recursos, ni traspasarse a otros conceptos de gasto y se registrarán conforme a su naturaleza, como gasto corriente o de capital, de conformidad con el Clasificador por Objeto del Gasto para la Administración Pública Federal vigente.

Los recursos federales que se transfieran, se devengarán conforme a lo establecido en el artículo 175 del Reglamento de la Ley Federal de Presupuesto y Responsabilidad Hacendaria; se registrarán por “LA ENTIDAD” en su contabilidad de acuerdo con las disposiciones jurídicas aplicables y se rendirán en su Cuenta Pública.

“LA ENTIDAD” elaborará su distribución presupuestal ANEXO 3 por partida presupuestaria del gasto, lo cual debe estar autorizado por “LA SECRETARÍA”. En caso de requerirse modificaciones a dicha distribución presupuestal se solicitará autorización mediante oficio a “LA SECRETARÍA.”

Los recursos federales transferidos a “LA ENTIDAD”, así como los rendimientos financieros generados, que al 31 de diciembre de 2023 no hayan sido devengados, deberán ser reintegrados a la Tesorería de la Federación, en los términos del artículo 17 de la Ley de Disciplina Financiera de las Entidades Federativas y los Municipios, debiendo informarlo a “LA SECRETARÍA”, a través de la “CONADIC”, de manera escrita y con la documentación soporte correspondiente.

SEXTA. GASTOS ADMINISTRATIVOS.- “LAS PARTES” convienen que los gastos administrativos y cualquier otro gasto no comprendido en el presente Convenio Específico, necesario para su cumplimiento, deberán ser realizados por “LA ENTIDAD” con cargo a sus recursos propios.

SÉPTIMA. DE LA CONTRALORÍA SOCIAL.- Con el propósito de que la ciudadanía, de manera organizada, participe en la verificación del cumplimiento de las metas, así como la correcta aplicación de los recursos públicos asignados a “EL PROGRAMA”, “LAS PARTES” promoverán su participación, conforme lo dispone la Ley General de Desarrollo Social y su Reglamento, así como los “*Lineamientos para la promoción y operación de la Contraloría Social de los programas federales de desarrollo*

OCTAVA. OBLIGACIONES DE “LA ENTIDAD”.- “LA ENTIDAD”, adicionalmente a las obligaciones establecidas en “EL ACUERDO MARCO” y en otras cláusulas del presente Convenio Específico, estará obligada a:

I. Aplicar la totalidad de los recursos presupuestarios federales a que se refiere la Cláusula Segunda de este Convenio, en “EL PROGRAMA”, sujetándose para ello a los objetivos, metas e indicadores previstos en el ANEXO 4 del presente instrumento jurídico, por lo que se hace responsable del ejercicio, uso, aplicación y destino de los citados recursos federales.

II. Obtener la documentación comprobatoria del gasto de los recursos presupuestarios federales objeto de este Convenio Específico, la cual deberá estar a nombre de la “UNIDAD EJECUTORA” y cumplir con los requisitos establecidos en los artículos 29 y 29-A, del Código Fiscal de la Federación. Dicha documentación comprobatoria se deberá cancelar con la leyenda “Operado con recursos federales para el Programa de Acción Específico Prevención y Atención Integral de las Adicciones 2023”.

Para los comprobantes de los gastos realizados en el desempeño de funciones oficiales que se desarrollen en localidades donde no cuenten con establecimientos que brinden servicios de hospedaje y alimentación, y no sea posible cumplir con los requisitos para el otorgamiento de viáticos y pasajes previstos en las partidas del concepto 37000 servicios de Traslado y viáticos, dicha comprobación estará exenta de cumplir con lo señalado en los artículos 29 y 29-A del Código Fiscal de la federación y debiendo utilizar para su comprobación la partida 37901 “GASTOS PARA OPERATIVOS Y TRABAJOS DE CAMPO EN AREAS RURALES” del Clasificador por Objeto del Gasto para la Administración Pública Federal; así como los formatos establecidos en los que de manera enunciativa mas no limitativa se deben considerar los siguientes datos:

- Oficio de Comisión, debidamente autorizados por el Titular de la Comisión Estatal contra las adicciones u homologo
- Informe detallado del cumplimiento de la comisión
- Formato único de gastos por comisión
- Desglose de los gastos
- Constancia de permanencia
- Acta circunstanciada

Todos los anteriores documentos y formatos deberán estar, invariablemente autorizados por el Titular de la Comisión Estatal contra las Adicciones en el Estado de Durango u homologo

La autenticidad de la documentación justificatoria y comprobatoria de los recursos presupuestarios federales erogados a que se refiere el párrafo anterior, será responsabilidad de la "UNIDAD EJECUTORA".

III. Mantener bajo su custodia, a través de la "UNIDAD EJECUTORA", por lo menos 5 años posteriores a su expedición, la documentación comprobatoria original de carácter técnico, administrativo y operativo del cumplimiento de los objetivos y metas a que hace referencia el ANEXO 4 del presente instrumento y, en su caso, proporcionarla cuando ésta le sea requerida por "LA SECRETARÍA", la Secretaría de Hacienda y Crédito Público y/o las instancias de fiscalización federales que correspondan, así como la información adicional que éstas últimas llegaran a requerirle.

IV. Reportar de manera oportuna y con la periodicidad establecida en la normativa vigente, los datos para el Sistema de Información de los Consejos Estatales contra las Adicciones (SICECA), establecido por la "CONADIC".

V. Registrar como activos fijos, los bienes muebles que serán adquiridos con cargo a los recursos presupuestarios federales objeto de este instrumento, de conformidad con las disposiciones jurídicas vigentes en materia de ejercicio, registro y contabilidad del gasto público gubernamental.

VI. Remitir a "LA SECRETARÍA" dentro de los 90 días posteriores al cierre del ejercicio fiscal, los informes anuales de contraloría social, respecto de la vigilancia en la ejecución de "EL PROGRAMA" y en el ejercicio y la aplicación de los recursos federales asignados al mismo, así como la verificación en el cumplimiento de las metas.

VII. Contratar y mantener vigentes, con recursos de "LA ENTIDAD", las pólizas de seguros y de mantenimientos preventivo y correctivo de los bienes muebles que, en su caso, sean adquiridos con cargo a los recursos presupuestarios federales objeto de este instrumento.

VIII. Mantener actualizada la información relativa a los avances en el ejercicio de los resultados de los recursos transferidos, así como aportar los elementos que resulten necesarios para la evaluación de los resultados que se obtengan con los mismos.

IX. Proporcionar formalmente a "LA SECRETARÍA", de manera anual el directorio actualizado de instituciones, establecimientos y personas en la entidad federativa, que prestan servicios de prevención y atención a las adicciones, así como sus medios de contacto como direcciones, teléfonos y correos oficiales.

X. Establecer, con base en el seguimiento de los resultados de las evaluaciones realizadas, medidas de mejora continua para el cumplimiento de los objetivos y metas a los que están destinados los recursos federales transferidos.

XI. Informar sobre la suscripción de este Convenio Específico a los órganos de control y de fiscalización de "LA ENTIDAD" y entregarles copia del mismo.

XII. Publicar el presente Convenio Específico en el órgano de difusión oficial de "LA ENTIDAD".

XIII. Difundir en la página de Internet de la "UNIDAD EJECUTORA", el presente Convenio Específico, así como "EL PROGRAMA", sus objetivos y metas incluyendo los avances y resultados físicos y presupuestarios, en los términos de las disposiciones jurídicas aplicables.

XIV. Designar por escrito al servidor público que fungirá como enlace para coordinar las acciones correspondientes para la ejecución del objeto del presente Convenio.

NOVENA. OBLIGACIONES DE “LA SECRETARÍA”. - “LA SECRETARÍA”, por conducto de la “CONADIC”, adicionalmente a las obligaciones establecidas en “EL ACUERDO MARCO” y en otras cláusulas del presente Convenio Específico estará obligada a:

I. Transferir los recursos presupuestarios federales a la Secretaría de Finanzas y de Administración de la “LA ENTIDAD”, señalados en la Cláusula Segunda del presente instrumento, de acuerdo con los plazos y calendario establecidos que se precisan en el ANEXO 2 de este Convenio Específico

II. Verificar que los recursos presupuestarios federales que por virtud de este Convenio Específico se transfieran a “LA ENTIDAD”, hayan sido aplicados únicamente para la realización del objeto del mismo, que no permanezcan ociosos y que sean destinados únicamente para “EL PROGRAMA”, sin perjuicio de las atribuciones que en la materia correspondan a otras instancias de fiscalización federales y/o de "LA ENTIDAD".

III. Proporcionar la asesoría técnica necesaria a “LA ENTIDAD” a fin de garantizar el cumplimiento del objeto del presente instrumento, en los tiempos y para la prestación de los servicios relacionados con las materias de salubridad general.

IV. Informar en la cuenta pública de la Hacienda Pública Federal y en los demás informes que sean requeridos, sobre la aplicación de los recursos presupuestarios federales transferidos con motivo del presente Convenio Específico.

V. Dar seguimiento trimestralmente, en coordinación con “LA ENTIDAD”, sobre el avance en el cumplimiento del objeto del presente instrumento.

VI. Establecer medidas de mejora continua para el cumplimiento de los objetivos para los que se destinan los recursos presupuestarios federales, con base en el seguimiento de las metas de los indicadores y en los resultados de las evaluaciones realizadas.

VII. Informar sobre la suscripción de este Convenio Específico, a la Auditoría Superior de la Federación y a la Secretaría de la Función Pública.

VIII. Realizar las gestiones necesarias para la publicación del presente Convenio Específico en el Diario Oficial de la Federación.

IX. Difundir en su página de Internet el presente convenio, así como “EL PROGRAMA”, sus objetivos y metas incluyendo los avances y resultados físicos y presupuestarios, en los términos de las disposiciones jurídicas aplicables.

X. Designar por escrito al servidor público que fungirá como enlace para coordinar las acciones correspondientes para la ejecución del objeto del presente Convenio.

DÉCIMA. ACCIONES DE VERIFICACIÓN, EVALUACIÓN, CONTROL Y FISCALIZACIÓN.- La verificación, seguimiento y evaluación de los recursos presupuestarios federales transferidos por “LA SECRETARÍA” a “LA ENTIDAD” con motivo del presente instrumento jurídico, corresponderá a “LA SECRETARÍA”, a través de la “CONADIC”.

Cuando los servidores públicos que participen en la ejecución del presente Convenio Específico, detecten que los recursos federales transferidos han permanecido ociosos o han sido utilizados para fines distintos a los que se señalan en el presente instrumento jurídico, deberán hacerlo del conocimiento, en forma inmediata, de la Auditoría Superior de la Federación y de la Secretaría de la Función Pública y, en su caso, del Ministerio Público de la Federación.

DÉCIMA PRIMERA. COMISIÓN DE SEGUIMIENTO.

“LAS PARTES” convienen en conformar una Comisión de Seguimiento, cuyas funciones e integración serán las siguientes:

I. Dar seguimiento al cumplimiento del presente instrumento jurídico.

II. Procurar la solución de las controversias que se susciten con motivo del cumplimiento e interpretación del presente instrumento.

III. Las demás que acuerden “LAS PARTES”.

“CONADIC” designa como integrantes de la Comisión de Seguimiento a:

Dr. José Javier Mendoza Velázquez, Director de Coordinación de Estrategias Nueva Vida

Lic. Adolfo Elizalde Lara, Soporte Administrativo

“LA ENTIDAD” designa como integrantes de la Comisión de Seguimiento a:

Mtra. Alejandra Torres Arciniega.- Comisionada y Coordinadora del Consejo Estatal para la Prevención y Asistencia de las Adicciones.

L.A. Celene Karina Vázquez Guadiana.- Subdirectora Administrativa del Consejo Estatal para la Prevención y Asistencia de las Adicciones.

DÉCIMA SEGUNDA. RELACIÓN LABORAL.- Queda expresamente estipulado por “LAS PARTES”, que el personal contratado, empleado o comisionado por cada una de ellas para dar cumplimiento al presente instrumento jurídico, guardará relación laboral únicamente con aquélla que lo contrató, empleó o comisionó, por lo que asumen plena responsabilidad por este concepto, sin que en ningún caso, la otra parte pueda ser considerada como patrón sustituto o solidario, obligándose en consecuencia, cada una de ellas, a sacar a la otra, en paz y a salvo, frente a cualquier reclamación o demanda, que su personal pretendiese fincar o entablar en su contra, deslindándose desde ahora de cualquier responsabilidad de carácter laboral, civil, penal, administrativa o de cualquier otra naturaleza jurídica que en ese sentido se les quiera fincar.

DÉCIMA TERCERA. VIGENCIA.- El presente Convenio Específico comenzará a surtir sus efectos a partir de la fecha de su suscripción y se mantendrán en vigor hasta el 31 de diciembre del 2023.

DÉCIMA CUARTA. MODIFICACIONES AL CONVENIO.- “LAS PARTES” acuerdan que el presente Convenio Específico podrá modificarse de común acuerdo y por escrito, sin alterar su estructura y en estricto apego a las disposiciones jurídicas aplicables. Las modificaciones al Convenio Específico obligarán a sus signatarios a partir de la fecha de su firma y deberán publicarse en el Diario Oficial de la Federación y en el órgano de difusión oficial de “LA ENTIDAD”.

DECIMA QUINTA. “LAS PARTES” acuerdan que para fortalecer el logro de los objetivos y metas de “EL PROGRAMA”, podrán celebrar, derivado del presente convenio específico, todos aquellos documentos legales que permitan la investigación científica en materia de adicciones a través de la cual se contemplan acciones integrales para la prevención, atención y control de las adicciones, las medidas acordadas serán formalizadas mediante la suscripción del convenio correspondiente.

DÉCIMA SEXTA. CAUSAS DE TERMINACIÓN.- El presente Convenio Específico podrá darse por terminado de manera anticipada en los supuestos estipulados en “EL ACUERDO MARCO”.

DÉCIMA SÉPTIMA. CAUSAS DE RESCISIÓN.- El presente Convenio Específico podrá rescindirse por las causas que se estipulan en “EL ACUERDO MARCO”.

DÉCIMA OCTAVA. INTERPRETACIÓN, JURISDICCIÓN Y COMPETENCIA.- “LAS PARTES” manifiestan su conformidad para interpretar y resolver, de común acuerdo, todo lo relativo a la ejecución y cumplimiento del presente Convenio Específico, así como en sujetar todo lo no previsto en el mismo a lo dispuesto en las disposiciones jurídicas aplicables, a través de la Comisión de Seguimiento a que hace referencia la Cláusula Décima Primera del mismo, dejando constancia por escrito de ello.

Asimismo, convienen en que de las controversias que surjan con motivo de la ejecución y cumplimiento del presente Convenio Específico, conocerán los tribunales federales competentes en la Ciudad de México, renunciando “LAS PARTES” a cualquier otra jurisdicción que pudiera corresponderles en razón de su domicilio presente o futuro.

Estando enteradas las partes del contenido y alcance legal del presente Convenio Específico, lo firman por quintuplicado el día 1 de marzo de 2023.- Por la Secretaría: Comisionado Nacional contra las Adicciones, Dr. **Gady Zabicky Sirot**.- Rúbrica.- Por la Entidad: Secretaria de Salud y Directora General de los Servicios de Salud de Durango, Dra. **Irasema Kondo Padilla**.- Rúbrica.- Secretaria de Finanzas y de Administración, Lic. **Bertha Cristina Orrante Rojas**.- Rúbrica.

CONVENIO Específico en materia de transferencia de recursos presupuestarios federales con el carácter de subsidios para realizar acciones en materia de prevención, atención y tratamiento de las adicciones, que celebran la Secretaría de Salud y el Estado de Hidalgo.

CONVENIO ESPECÍFICO CRESCA-CONADIC-HGO- 001/2023

CONVENIO ESPECÍFICO EN MATERIA DE TRANSFERENCIA DE RECURSOS PRESUPUESTARIOS FEDERALES CON EL CARÁCTER DE SUBSIDIOS PARA REALIZAR ACCIONES EN MATERIA DE PREVENCIÓN, ATENCIÓN Y TRATAMIENTO DE LAS ADICCIONES QUE CELEBRAN POR UNA PARTE EL EJECUTIVO FEDERAL, A TRAVÉS DE LA SECRETARÍA DE SALUD, A LA QUE EN ADELANTE SE LE DENOMINARÁ "LA SECRETARÍA" POR CONDUCTO DE DR. GADY ZABICKY SIROT, EN SU CARÁCTER DE COMISIONADO NACIONAL CONTRA LAS ADICCIONES, Y POR LA OTRA PARTE, EL ESTADO LIBRE Y SOBERANO DE HIDALGO, AL QUE EN LO SUCESIVO SE LE DENOMINARA "LA ENTIDAD", REPRESENTADO POR LA DRA. MARIA ZORAYDA ROBLES BARRERA, EN SU CARÁCTER DE SECRETARIA DE SALUD Y TITULAR DE LA DIRECCIÓN GENERAL DE SERVICIOS DE SALUD DE HIDALGO Y POR LA MTRA. MARÍA ESTHER RAMÍREZ VARGAS, EN SU CARÁCTER DE SECRETARIA DE FINANZAS PÚBLICAS, A LAS QUE AL ACTUAR DE MANERA CONJUNTA SE LES DENOMINARÁ "LAS PARTES", CONFORME A LOS ANTECEDENTES, DECLARACIONES Y CLÁUSULAS SIGUIENTES:

ANTECEDENTES

Con fecha 10 de octubre de 2012, "LAS PARTES" celebraron el Acuerdo Marco de Coordinación, con el objeto de facilitar la concurrencia en la prestación de servicios en materia de salubridad general, así como fijar las bases y mecanismos generales a través de los cuales serían transferidos recursos presupuestarios federales con el carácter de subsidios y/o insumos federales, mediante la suscripción de los instrumentos específicos correspondientes, para coordinar la participación de "LA ENTIDAD" con "LA SECRETARÍA", en términos de los artículos 9 y 13, Apartado B de la Ley General de Salud, en lo sucesivo "EL ACUERDO MARCO".

De conformidad con lo establecido en la Cláusula Segunda de "EL ACUERDO MARCO", están facultados para la celebración de los Convenios Específicos que al efecto se suscriban, por parte de "LA ENTIDAD", los titulares de las Secretarías de Finanzas Públicas, de Salud y de Servicios de Salud de Hidalgo, y por parte de "LA SECRETARÍA", el Comisionado Nacional contra las Adicciones.

Conforme al artículo 6, fracción I de la Ley General de Salud, uno de los objetivos del Sistema Nacional de Salud, es proporcionar servicios de salud a toda la población y mejorar la calidad de los mismos, atendiendo a los problemas sanitarios prioritarios y a los factores que condicionen y causen daños a la salud, con especial interés en la promoción, implementación e impulso de acciones de atención integrada de carácter preventivo, acorde con la edad, sexo y factores de riesgo de las personas.

El Plan Nacional de Desarrollo 2019-2024, en el apartado 2. Política Social, en el rubro de salud, establece que, el gobierno federal realizara las acciones necesarias para garantizar que hacia 2024 todas y todos los habitantes de México puedan recibir atención médica y hospitalaria gratuita, incluidos el suministro de medicamentos y materiales de curación y los exámenes clínicos. Asimismo, entre otras acciones, determina que se emprenderá una campaña informativa nacional sobre las adicciones; Las cuales se determinan en el Programa E-025 "Prevención y Atención contra las adicciones", en adelante "EL PROGRAMA", el cual está a cargo de la Comisión Nacional contra las Adicciones.

Con fecha 05 de julio de 2019, el Gobierno Federal puso en marcha la Estrategia Nacional de Prevención de Adicciones "JUNTOS POR LA PAZ", con la cual se pretende lograr una nueva perspectiva que trate a las personas afectadas por las adicciones como una población digna de derechos de protección, apoyo, inclusión y vinculación, que tiene el derecho y merece ser atendida con la generosidad del Estado nacional, el cual debe brindarle oportunidades para incorporarse a una vida saludable y productiva en todos los sentidos.

"LAS PARTES" han determinado de común acuerdo, para complementar y reforzar las acciones a la Estrategia Nacional de Prevención de Adicciones "JUNTOS POR LA PAZ", con actividades de prevención y atención integral de las adicciones en "LA ENTIDAD", suscribir el presente instrumento jurídico, precisando los términos para el cumplimiento de las obligaciones y montos de los recursos presupuestarios federales a transferirse a "LA ENTIDAD", todo ello con la finalidad de implementar ejes de acción específicos que permitan alcanzar las metas y objetivos de la Estrategia Nacional.

DECLARACIONES

I. "LA SECRETARÍA" declara que:

I.1 De conformidad con los artículos 2º fracción I y 26 de la Ley Orgánica de la Administración Pública Federal Centralizada a la cual conforme a lo dispuesto por los artículos 39 fracción I del citado ordenamiento y 7 de la Ley General de Salud, le corresponde establecer y conducir la política nacional en materia de asistencia social, servicios médicos y salubridad general, así como la coordinación del Sistema Nacional de Salud.

I.2 De conformidad con el artículo 2, literal C, fracción VII Bis del Reglamento de la Secretaria de Salud, cuenta dentro de su estructura orgánica, con la Comisión Nacional contra las Adicciones, en lo sucesivo "CONADIC", la cual, de acuerdo con la publicación del Decreto en el Diario Oficial de la Federación del 20 de julio de 2016 por el que se modifica la denominación, objeto, organización y funcionamiento del órgano desconcentrado Centro Nacional para la Prevención y el Control de las Adicciones, para transformarse en la Comisión Nacional Contra las Adicciones, reviste el carácter de órgano administrativo desconcentrado de la Secretaría de Salud", y, tiene por objeto ejercer atribuciones en materia de prevención y control de las adicciones.

Para ello, la "CONADIC", como lo establece el artículo 3, fracciones I, IV y VII del citado Decreto, tiene entre otras atribuciones, la de proponer al Secretario de Salud la política y estrategias nacionales, los programas en materia de prevención, tratamiento y control de las adicciones, así como conducir y coordinar su instrumentación; la de evaluar y supervisar el cumplimiento y los resultados de las acciones establecidas en los programas en materia de adicciones y formular las recomendaciones pertinentes para el cumplimiento de los objetivos previstos en dichos programas; y la de promover mecanismos para la coordinación, concertación, cooperación y participación, de los sectores público tanto federal como local, social y privado, así como de organizaciones nacionales e internacionales y en general, de la comunidad, en las acciones de prevención y el control de las adicciones incluyendo aquellas en materia de intercambio técnico y académico y de investigaciones dirigidas a identificar los factores que coadyuvan a la prevalencia de las adicciones, así como para evaluar la eficiencia de las medidas terapéuticas y rehabilitatorias aplicadas a personas con problemas de adicciones; todo ello acorde con lo que establece "EL PROGRAMA"

I.3 El Dr. Gady Zabicky Sirot, en su carácter de Comisionado Nacional contra las Adicciones, tiene la competencia y legitimidad suficiente y necesaria para suscribir el presente Convenio, según se desprende de lo previsto en los artículos 4 fracción II y 5 del "Decreto por el que se modifica la denominación, objeto, organización y funcionamiento del órgano desconcentrado Centro Nacional para la Prevención y el Control de las Adicciones, para transformarse en la Comisión Nacional Contra las Adicciones, reviste el carácter de órgano administrativo desconcentrado de la Secretaría de Salud", publicado en el Diario Oficial de la Federación del 20 de julio de 2016; en relación con lo que dispone el artículo 38 fracción V del Reglamento Interior de la Secretaría de Salud y acredita la titularidad que ostenta con la copia de su nombramiento, misma que se adjunta al presente instrumento como parte de su Anexo 1.

I.4 Cuenta con la disponibilidad presupuestaría para hacer frente a los compromisos derivados de la suscripción del presente instrumento jurídico, mismos que le fueron asignados a "EL PROGRAMA" en el Presupuesto de Egresos de la Federación para el ejercicio Fiscal 2023.

I.5 Para efectos del presente Convenio Específico señala como domicilio el ubicado en Avenida Contreras Número 428, Colonia San Jerónimo Lídice, Demarcación Territorial la Magdalena Contreras, Código Postal 10200, en la Ciudad de México.

I.6 Para efectos fiscales su domicilio es Calle Homero número 213, Colonia Chapultepec Morales, Demarcación Territorial Miguel Hidalgo, Código Postal 11570, Ciudad de México.

II. "LA ENTIDAD" declara que:

II.1 Forma parte de la Federación, de conformidad con lo dispuesto en los artículos 40, 42, fracción I y 43 de la Constitución Política de los Estados Unidos Mexicanos y 1 de la Constitución Política del estado de Hidalgo.

II.2 La Secretaría de Finanzas Públicas**,** es una Dependencia de la Administración Pública Estatal de conformidad con lo establecido en los artículos 3 y 13 fracción II de la Ley Orgánica de la Administración Pública del estado de Hidalgo.

II.3 La Secretaria de Finanzas Públicas en representación del Titular del Ejecutivo del estado de Hidalgo, tiene la competencia y legitimidad suficiente y necesaria para suscribir el presente Convenio Específico, según se desprende de lo previsto en los artículos 3, 13 fracción II, 19, 25 fracción I y XXXVIII, Primero y Sexto Transitorio del Decreto Número 166, publicado en Alcance Volumen II del Periódico Oficial del estado de Hidalgo, de fecha 31 de diciembre de 2016, que reforma, adiciona y deroga diversas disposiciones de la Ley Orgánica de la Administración Pública para el estado de Hidalgo; 1, 6 fracción I, 11, 14 fracción XXXVIII del Reglamento Interior de la Secretaría de Finanzas Públicas, cargo que quedó debidamente acreditado con la copia del nombramiento de fecha 5 de septiembre de 2022, expedido por el Lic. Julio Ramón Menchaca Salazar, en su carácter de Gobernador Constitucional del estado de Hidalgo; misma que se adjunta al presente instrumento como parte de su ANEXO 1.

II.4 La Secretaría de Salud, es una Dependencia de la Administración Pública Estatal de conformidad con lo establecido en los artículos 3, 13 fracción XII y 35 de la Ley Orgánica de la Administración Pública del estado de Hidalgo.

II.5 De conformidad con lo dispuesto en el artículo 3 del apartado B fracción I de la Ley de Salud para el estado de Hidalgo, a la Secretaría de Salud le corresponde participar con Autoridades Federales y Municipales en el desarrollo de programas contra las adicciones.

II.6. Servicios de Salud de Hidalgo, es un Organismo Descentralizado de la Administración Pública del Estatal, con personalidad jurídica y patrimonio propio, dotado de autonomía técnica y de gestión, sectorizado a la Secretaría de Salud del estado de Hidalgo, que tiene por objeto prestar los servicios de salud a la población de la entidad, en cumplimiento a lo dispuesto en la Ley General y Estatal de Salud y los acuerdos de coordinación federal, como lo establecen los artículos 1 y 4 del Decreto Gubernamental que Modifica Diversas Disposiciones del que Creó al Organismo Descentralizado Servicios de Salud de Hidalgo, publicado en el Periódico Oficial del estado de Hidalgo de fecha 15 de abril del 2019.

II.7 La Secretaria de Salud y Titular de la Dirección General de Servicios de Salud, en representación del Titular del Ejecutivo del Estado de Hidalgo, tiene la competencia y legitimidad suficiente y necesaria para suscribir el presente Convenio Específico, según se desprende de lo previsto en los artículos 13 fracción XII y 35 fracción X de la Ley Orgánica de la Administración Pública del estado de Hidalgo; 10 fracciones I y X del Reglamento Interior de la Secretaría de Salud de Hidalgo y las fracciones I y V del artículo 12 del Decreto Gubernamental que modifica diversas disposiciones del que creó a Servicios de Salud de Hidalgo, publicado en el Ordinario del Periódico Oficial del estado de Hidalgo, de fecha 15 de abril de 2019, así como el artículo 18 del Acuerdo que contiene el Estatuto Orgánico de Servicios de Salud de Hidalgo, publicado en Alcance Cuatro del Periódico Oficial del estado de Hidalgo de fecha 03 de agosto de 2020, cargos que quedan debidamente acreditados con la copia de sus nombramientos de fecha 5 de septiembre de 2022, respectivamente, expedidos por el Lic. Julio Ramón Menchaca Salazar, Gobernador Constitucional del Estado de Hidalgo, los cuales se adjuntan al presente instrumento como parte de su ANEXO 1.

II.8 Para efectos del presente Convenio Específico señala como domicilio el ubicado en: Boulevard de la Minería, número 130, La Puerta de Hierro, Código Postal 42086, Pachuca de Soto, Hidalgo.

Expuesto lo anterior y toda vez que la Ley Federal de Presupuesto y Responsabilidad Hacendaria, dispone en sus artículos 74 y 75, que los titulares de las dependencias y entidades de la Administración Pública Federal, con cargo a cuyos presupuestos se autorice la ministración de los subsidios y transferencias, serán responsables en el ámbito de sus competencias, de que éstos se otorguen y ejerzan conforme a las disposiciones generales aplicables, así como que dichas ministraciones se sujeten a los criterios de objetividad, equidad, transparencia, publicidad, selectividad y temporalidad que en dicha Ley se señalan. “LAS PARTES” celebran el presente Convenio Específico al tenor de las siguientes:

CLÁUSULAS

PRIMERA. OBJETO. - El presente Convenio Específico, tiene por objeto transferir recursos presupuestarios federales, con el carácter de subsidios, a “LA ENTIDAD”, para coordinar su participación con “LA SECRETARÍA”, en términos de los artículos 9 y 13, apartado B de la Ley General de Salud, que permitan a “LA ENTIDAD” apoyar la adecuada instrumentación de “EL PROGRAMA”, mediante la realización de acciones en materia de prevención, atención y tratamiento de las adicciones.

Las acciones que realice “LA ENTIDAD” para el cumplimiento del objeto del presente instrumento, se realizarán conforme a los lineamientos que se estipulan en sus ANEXOS 2, 3, 4, 5, 6 y 7, en los cuales se precisa la aplicación que se dará a los recursos que se transfieran a “LA ENTIDAD”, las acciones a realizar,

así como los indicadores, metas y mecanismos para la evaluación y control del ejercicio de los recursos transferidos, que sobre el particular asumen “LAS PARTES”. Anexos que debidamente firmados forman parte del presente Convenio Específico.

Para efecto de lo anterior, “LAS PARTES” convienen en sujetarse expresamente a las estipulaciones de “EL ACUERDO MARCO”, cuyo contenido se tiene por reproducido en el presente Convenio Específico como si a la letra se insertasen, así como a las demás disposiciones jurídicas aplicables.

SEGUNDA. TRANSFERENCIA. - Para la realización de las acciones que contempla “EL PROGRAMA”, objeto del presente instrumento, “LA SECRETARÍA”, con cargo a su presupuesto, transferirá a “LA ENTIDAD” recursos presupuestarios federales, con el carácter de subsidios, hasta por el monto que a continuación se menciona:

CONCEPTO	MONTO
Prevención y Atención contra las Adicciones	**$ 3,261,731.00 (TRES MILLONES DOSCIENTOS SESENTA Y UN MIL SETECIENTOS TREINTA Y UN PESOS 00/100 M.N.)**

La transferencia de los recursos presupuestarios federales a que se refiere la presente cláusula, se realizará conforme al calendario que se contiene en el ANEXO 2 del presente Convenio Específico, en el entendido de que, para el caso de una segunda ministración, esta estará condicionada a que “LA ENTIDAD” acredite a la “SECRETARIA” haber ejercido y comprobado los recursos presupuestarios federales de la primera ministración.

Los recursos presupuestarios federales que “LA SECRETARÍA” se compromete a transferir a “LA ENTIDAD”, estarán sujetos a la disponibilidad presupuestaria y a las autorizaciones correspondientes, de conformidad con las disposiciones jurídicas aplicables, debiéndose considerar la estacionalidad del gasto y, en su caso, el calendario presupuestario autorizado por la Secretaría de Hacienda y Crédito Público, a través del Sistema Integral de Administración Financiera Federal.

Los recursos presupuestarios federales a transferirse con motivo del presente Convenio Específico, se radicarán a través de la Secretaría de Finanzas Públicas de “LA ENTIDAD”, en la cuenta bancaria productiva específica que ésta establezca para tal efecto, en forma previa a la entrega de los recursos, en la institución de crédito bancaria que la misma determine, informando y remitiendo invariablemente la documentación que acredite tal situación a “LA SECRETARÍA” dentro los quince (15) días hábiles posteriores a su apertura.

Una vez radicados los recursos presupuestarios federales en la Secretaría de Finanzas Públicas de “LA ENTIDAD”, ésta se obliga a transferir los recursos a que se refiere esta Cláusula a Servicios de Salud de Hidalgo, que tendrá el carácter de “UNIDAD EJECUTORA”, junto con los rendimientos financieros que se generen, en un plazo no mayor a cinco (5) días hábiles, contados a partir de que “LA SECRETARÍA” le radique dichos recursos, de conformidad con presente instrumento jurídico.

La “UNIDAD EJECUTORA” deberá, previamente a la transferencia de los recursos por parte de la Secretaría de Finanzas Públicas, abrir una cuenta bancaria productiva, única y específica para este Convenio.

La “UNIDAD EJECUTORA”, deberá informar mediante oficio a “LA SECRETARÍA”, a través de la “CONADIC”, dentro de los cinco (5) días hábiles siguientes a aquél en que le sean transferidos los recursos presupuestarios federales antes mencionados, el monto, la fecha y el importe de los rendimientos generados que le hayan sido transferidos, debiendo remitir documento en el que se haga constar el acuse de recibo respectivo, al que deberá anexarse copia del estado de cuenta bancario que así lo acredite.

Los recursos presupuestarios federales ministrados, que después de radicados en la Secretaría de Finanzas Públicas de “LA ENTIDAD”, no hayan sido ministrados a la “UNIDAD EJECUTORA”, o que una vez ministrados a esta última, no sean ejercidos en los términos de este Convenio, serán considerados por “LA SECRETARÍA” como recursos ociosos, debiendo la “LA ENTIDAD” proceder a su reintegro junto con sus rendimientos financieros a la Tesorería de la Federación), dentro de los quince 15 días naturales siguientes en que lo requiera “LA SECRETARÍA”.

Los recursos federales que se transfieran en los términos de este Convenio no pierden su carácter federal, por lo que su asignación, ejercicio, ejecución y comprobación deberán sujetarse a las disposiciones jurídicas federales aplicables.

"LAS PARTES" convienen expresamente que los recursos presupuestarios federales otorgados en el presente Convenio Específico, no son susceptibles de presupuestarse en los ejercicios fiscales siguientes, por lo que no implica el compromiso de ministraciones posteriores en el ejercicio en curso, ni en ejercicios fiscales subsecuentes con cargo al Ejecutivo Federal para el pago de cualquier otro gasto administrativo o de operación vinculado con el objeto del mismo.

TERCERA. VERIFICACIÓN DEL DESTINO DE LOS RECURSOS FEDERALES. - Para asegurar la transparencia en la aplicación y comprobación de los recursos federales transferidos, "LAS PARTES" se obligan a sujetarse a lo siguiente:

I. "LA SECRETARÍA" verificará, por conducto de la "CONADIC", unidad responsable de "EL PROGRAMA", dentro del marco de sus atribuciones y a través de los mecanismos que implemente para tal fin, que los recursos presupuestarios federales señalados en la Cláusula Segunda del presente Convenio Específico sean destinados por "LA ENTIDAD", de manera exclusiva a realización de las acciones en Materia de Prevención, atención y Tratamiento de las Adicciones que esta última lleve a cabo para apoyar la debida instrumentación de "EL PROGRAMA", sin perjuicio de las atribuciones que en la materia correspondan a otras instancias competentes del Ejecutivo Federal.

II. "LA SECRETARÍA" se abstendrá de intervenir en el procedimiento de asignación de los contratos o de cualquier otro instrumento jurídico que formalice "LA ENTIDAD", para cumplir con el objeto del presente instrumento jurídico, sin interferir de forma alguna en el procedimiento y, en su caso, mecanismo de supervisión externo que defina "LA ENTIDAD" durante la aplicación de los recursos presupuestarios federales destinados a su ejecución y demás actividades que se realicen para el cumplimiento de las condiciones técnicas, económicas, de tiempo, de cantidad y de calidad contratadas a través de "LA ENTIDAD".

III. "LA ENTIDAD", dentro de los primeros quince (15) días hábiles siguientes al término de cada trimestre que se reporte, enviará a la "CONADIC" el informe de actividades por escrito de los avances en el cumplimiento del objeto del presente instrumento jurídico, el reporte sobre la aplicación, destino y resultados obtenidos, el avance programático y físico financiero de "EL PROGRAMA", así como los certificados del gasto que sustenten y fundamenten la correcta aplicación de los recursos presupuestarios federales transferidos a "LA ENTIDAD", así como, en su caso, de los reintegros a la Tesorería de la Federación. Dicha información será remitida por "LA ENTIDAD", a través de la "UNIDAD EJECUTORA", validada por el titular de la misma, o por el servidor público en quien éste delegue dichas funciones, en términos de la normativa aplicable en "LA ENTIDAD", conforme a los formatos y requisitos previstos en los ANEXOS 5, 6 y 7 del presente Convenio Específico, a la que deberá acompañarse copia legible de la documentación justificatoria y comprobatoria correspondiente, así como, un disco compacto y/o unidad USB, que contenga copia digital de dicha documentación. El cómputo del primer trimestre a informar, comenzará a partir de la fecha de realización de la primera ministración de recursos a "LA ENTIDAD".

Adicionalmente, "LA SECRETARÍA", por conducto de la "CONADIC", podrá en cualquier momento realizar acciones para, dar seguimiento y evaluar el cumplimiento de las obligaciones que asume "LA ENTIDAD", así como verificar la aplicación y destino de los recursos presupuestarios federales transferidos en virtud del presente instrumento, así como de los rendimientos financieros generados.

IV. "LA SECRETARÍA" por conducto de la "CONADIC", considerando su disponibilidad de personal y presupuestaria, practicará, cuando lo considere necesario, visitas de verificación, a efecto de observar los avances en el cumplimiento de las acciones de "EL PROGRAMA" relacionadas con el objeto del presente instrumento jurídico, estando obligada "LA ENTIDAD", a la exhibición y entrega de los formatos de certificación del gasto que correspondan, conforme al formato que se contiene en el ANEXO 6, del presente Convenio Específico, así como, en su caso, la demás documentación que justifique la aplicación de los recursos transferidos con motivo del presente instrumento.

V. "LA SECRETARÍA" por conducto de la "CONADIC", aplicará las medidas que procedan de conformidad con las disposiciones jurídicas aplicables e informará a la Secretaría de la Función Pública, a la Auditoria Superior de la Federación, Secretaría de la Contraloría en "LA ENTIDAD", así como a la Dirección General de Programación y Presupuesto de la "LA SECRETARÍA" y ésta a la Secretaría de Hacienda y Crédito Público, los casos en que se presente la falta de comprobación de los recursos presupuestarios federales transferidos, de que la entrega de los informes y documentación comprobatoria correspondientes no se efectúe de manera oportuna, en los términos previstos en el presente instrumento jurídico, que dichos recursos permanezcan ociosos o que no hayan sido aplicados por "LA ENTIDAD", para los fines del presente Convenio Específico, o bien, se

hayan aplicado en contravención a sus cláusulas o a las de “EL ACUERDO MARCO”, para que en su caso, la “CONADIC” determine suspender o cancelar la transferencia de los recursos presupuestarios federales o bien, se reintegre a la Tesorería de la Federación los recursos Federales transferidos a “LA ENTIDAD” con motivo del presente Convenio Específico, junto con los rendimientos generados.

VI. “LA SECRETARÍA”, por conducto de la “CONADIC”, aplicará las medidas que procedan de acuerdo con la normativa para el control, vigilancia, verificación, seguimiento y evaluación de los recursos presupuestarios federales que en virtud de este instrumento son transferidos a “LA ENTIDAD”, de conformidad con las disposiciones vigentes en materia del ejercicio del Gasto Público Federal, sin perjuicio de las acciones de vigilancia, control y evaluación a que hace referencia la Cláusula Décima del presente instrumento jurídico.

CUARTA. OBJETIVOS, INDICADORES Y METAS. - “LAS PARTES” convienen en que los objetivos, indicadores y metas de las acciones que se realicen para el cumplimiento del objeto del presente instrumento jurídico, son los que se establecen en el ANEXO 4 del presente instrumento jurídico.

QUINTA. APLICACIÓN. - Los recursos presupuestarios federales que transfiera “LA SECRETARÍA” a “LA ENTIDAD” y los rendimientos financieros que estos generen, serán destinados, ejercidos y aplicados en forma exclusiva en las acciones en Materia de Prevención, Atención y Tratamiento de las Adicciones que esta última lleve a cabo para apoyar la debida instrumentación de “EL PROGRAMA, conforme a los objetivos, metas e indicadores del mismo.

Los recursos presupuestarios federales que se transfieran con motivo de la celebración de este Convenio Específico no podrán desviarse hacia cuentas en las que “LA ENTIDAD” maneje otro tipo de recursos, ni traspasarse a otros conceptos de gasto y se registrarán conforme a su naturaleza, como gasto corriente o de capital, de conformidad con el Clasificador por Objeto del Gasto para la Administración Pública Federal vigente.

Los recursos federales que se transfieran, se devengarán conforme a lo establecido en el artículo 175 del Reglamento de la Ley Federal de Presupuesto y Responsabilidad Hacendaria; se registrarán por “LA ENTIDAD” en su contabilidad de acuerdo con las disposiciones jurídicas aplicables y se rendirán en su Cuenta Pública.

“LA ENTIDAD” elaborará su distribución presupuestal ANEXO 3 por partida presupuestaria del gasto, lo cual debe estar autorizado por “LA SECRETARÍA”. En caso de requerirse modificaciones a dicha distribución presupuestal se solicitará autorización mediante oficio a “LA SECRETARÍA.”

Los recursos federales transferidos a “LA ENTIDAD”, así como los rendimientos financieros generados, que al 31 de diciembre de 2023 no hayan sido devengados, deberán ser reintegrados a la Tesorería de la Federación, en los términos del artículo 17 de la Ley de Disciplina Financiera de las Entidades Federativas y los Municipios, debiendo informarlo a “LA SECRETARÍA”, a través de la “CONADIC”, de manera escrita y con la documentación soporte correspondiente.

SEXTA. GASTOS ADMINISTRATIVOS. - “LAS PARTES” convienen que los gastos administrativos y cualquier otro gasto no comprendido en el presente Convenio Específico, necesario para su cumplimiento, deberán ser realizados por “LA ENTIDAD” con cargo a sus recursos propios.

SÉPTIMA. DE LA CONTRALORÍA SOCIAL. - Con el propósito de que la ciudadanía, de manera organizada, participe en la verificación del cumplimiento de las metas, así como la correcta aplicación de los recursos públicos asignados a “EL PROGRAMA”, “LAS PARTES” promoverán su participación, conforme lo dispone la Ley General de Desarrollo Social y su Reglamento, así como los “*Lineamientos para la promoción y operación de la Contraloría Social de los programas federales de desarrollo*

OCTAVA. OBLIGACIONES DE “LA ENTIDAD”. - “LA ENTIDAD”, adicionalmente a las obligaciones establecidas en “EL ACUERDO MARCO” y en otras cláusulas del presente Convenio Específico, estará obligada a:

I. Aplicar la totalidad de los recursos presupuestarios federales a que se refiere la Cláusula Segunda de este Convenio, en “EL PROGRAMA”, sujetándose para ello a los objetivos, metas e indicadores previstos en el ANEXO 4 del presente instrumento jurídico, por lo que se hace responsable del ejercicio, uso, aplicación y destino de los citados recursos federales.

II. Obtener la documentación comprobatoria del gasto de los recursos presupuestarios federales objeto de este Convenio Específico, la cual deberá estar a nombre de la “UNIDAD EJECUTORA” y cumplir con los requisitos establecidos en los artículos 29 y 29-A, del Código Fiscal de la Federación. Dicha documentación comprobatoria se deberá cancelar con la leyenda “Operado con recursos federales para el Programa de Acción Específico Prevención y Atención Integral de las Adicciones 2023”.

Para los comprobantes de los gastos realizados en el desempeño de funciones oficiales que se desarrollen en localidades donde no cuenten con establecimientos que brinden servicios de hospedaje y alimentación, y no sea posible cumplir con los requisitos para el otorgamiento de viáticos y pasajes previstos en las partidas del concepto 37000 servicios de Traslado y viáticos, dicha comprobación estará exenta de cumplir con lo señalado en los artículos 29 y 29-A del Código Fiscal de la federación y debiendo utilizar para su comprobación la partida 37901 “GASTOS PARA OPERATIVOS Y TRABAJOS DE CAMPO EN AREAS RURALES” del Clasificador por Objeto del Gasto para la Administración Pública Federal; así como los formatos establecidos en los que de manera enunciativa mas no limitativa se deben considerar los siguientes datos:

- Oficio de Comisión, debidamente autorizados por el Titular de la Comisión Estatal contra las adicciones u homologo
- Informe detallado del cumplimiento de la comisión
- Formato único de gastos por comisión
- Desglose de los gastos
- Constancia de permanencia
- Acta circunstanciada

Todos los anteriores documentos y formatos deberán estar, invariablemente autorizados por el Titular de la Comisión Estatal contra las Adicciones en el Estado de Hidalgo u homologo.

La autenticidad de la documentación justificatoria y comprobatoria de los recursos presupuestarios federales erogados a que se refiere el párrafo anterior, será responsabilidad de la “UNIDAD EJECUTORA”.

III. Mantener bajo su custodia, a través de la “UNIDAD EJECUTORA”, por lo menos 5 años posteriores a su expedición, la documentación comprobatoria original de carácter técnico, administrativo y operativo del cumplimiento de los objetivos y metas a que hace referencia el ANEXO 4 del presente instrumento y, en su caso, proporcionarla cuando ésta le sea requerida por “LA SECRETARÍA”, la Secretaría de Hacienda y Crédito Público y/o las instancias de fiscalización federales que correspondan, así como la información adicional que éstas últimas llegaran a requerirle.

IV. Reportar de manera oportuna y con la periodicidad establecida en la normativa vigente, los datos para el Sistema de Información de los Consejos Estatales contra las Adicciones (SICECA), establecido por la “CONADIC”.

V. Registrar como activos fijos, los bienes muebles que serán adquiridos con cargo a los recursos presupuestarios federales objeto de este instrumento, de conformidad con las disposiciones jurídicas vigentes en materia de ejercicio, registro y contabilidad del gasto público gubernamental.

VI. Remitir a “LA SECRETARÍA” dentro de los 90 días posteriores al cierre del ejercicio fiscal, los informes anuales de contraloría social, respecto de la vigilancia en la ejecución de “EL PROGRAMA” y en el ejercicio y la aplicación de los recursos federales asignados al mismo, así como la verificación en el cumplimiento de las metas.

VII. Contratar y mantener vigentes, con recursos de “LA ENTIDAD”, las pólizas de seguros y de mantenimientos preventivo y correctivo de los bienes muebles que, en su caso, sean adquiridos con cargo a los recursos presupuestarios federales objeto de este instrumento.

VIII. Mantener actualizada la información relativa a los avances en el ejercicio de los resultados de los recursos transferidos, así como aportar los elementos que resulten necesarios para la evaluación de los resultados que se obtengan con los mismos.

IX. Proporcionar formalmente a “LA SECRETARÍA”, de manera anual el directorio actualizado de instituciones, establecimientos y personas en la entidad federativa, que prestan servicios de prevención y atención a las adicciones, así como sus medios de contacto como direcciones, teléfonos y correos oficiales.

X. Establecer, con base en el seguimiento de los resultados de las evaluaciones realizadas, medidas de mejora continua para el cumplimiento de los objetivos y metas a los que están destinados los recursos federales transferidos.

XI. Informar sobre la suscripción de este Convenio Específico a los órganos de control y de fiscalización de “LA ENTIDAD” y entregarles copia del mismo.

XII. Publicar el presente Convenio Específico en el órgano de difusión oficial de “LA ENTIDAD”.

XIII. Difundir en la página de Internet de la “UNIDAD EJECUTORA”, el presente Convenio Específico, así como “EL PROGRAMA”, sus objetivos y metas incluyendo los avances y resultados físicos y presupuestarios, en los términos de las disposiciones jurídicas aplicables.

XIV. Designar por escrito al servidor público que fungirá como enlace para coordinar las acciones correspondientes para la ejecución del objeto del presente Convenio.

NOVENA. OBLIGACIONES DE “LA SECRETARÍA”. - “LA SECRETARÍA”, por conducto de la “CONADIC”, adicionalmente a las obligaciones establecidas en “EL ACUERDO MARCO” y en otras cláusulas del presente Convenio Específico estará obligada a:

I. Ministrar los recursos presupuestarios federales a la Secretaría de Finanzas Públicas de la “LA ENTIDAD”, señalados en la Cláusula Segunda del presente instrumento, de acuerdo con los plazos y calendario establecidos que se precisan en el ANEXO 2 de este Convenio Específico.

II. Verificar que los recursos presupuestarios federales que por virtud de este Convenio Específico se transfieran a “LA ENTIDAD”, hayan sido aplicados únicamente para la realización del objeto del mismo, que no permanezcan ociosos y que sean destinados únicamente para “EL PROGRAMA”, sin perjuicio de las atribuciones que en la materia correspondan a otras instancias de fiscalización federales y/o de "LA ENTIDAD".

III. Proporcionar la asesoría técnica necesaria a “LA ENTIDAD” a fin de garantizar el cumplimiento del objeto del presente instrumento, en los tiempos y para la prestación de los servicios relacionados con las materias de salubridad general.

IV. Informar en la cuenta pública de la Hacienda Pública Federal y en los demás informes que sean requeridos, sobre la aplicación de los recursos presupuestarios federales transferidos con motivo del presente Convenio Específico.

V. Dar seguimiento trimestralmente, en coordinación con “LA ENTIDAD”, sobre el avance en el cumplimiento del objeto del presente instrumento.

VI. Establecer medidas de mejora continua para el cumplimiento de los objetivos para los que se destinan los recursos presupuestarios federales, con base en el seguimiento de las metas de los indicadores y en los resultados de las evaluaciones realizadas.

VII. Informar sobre la suscripción de este Convenio Específico, a la Auditoría Superior de la Federación y a la Secretaría de la Función Pública.

VIII. Realizar las gestiones necesarias para la publicación del presente Convenio Específico en el Diario Oficial de la Federación.

IX. Difundir en su página de Internet el presente convenio, así como “EL PROGRAMA”, sus objetivos y metas incluyendo los avances y resultados físicos y presupuestarios, en los términos de las disposiciones jurídicas aplicables.

X. Designar por escrito al servidor público que fungirá como enlace para coordinar las acciones correspondientes para la ejecución del objeto del presente Convenio.

DÉCIMA. ACCIONES DE VERIFICACIÓN, EVALUACIÓN, CONTROL Y FISCALIZACIÓN. - La verificación, seguimiento y evaluación de los recursos presupuestarios federales transferidos por “LA SECRETARÍA” a “LA ENTIDAD” con motivo del presente instrumento jurídico, corresponderá a “LA SECRETARÍA”, a través de la “CONADIC”.

Cuando los servidores públicos que participen en la ejecución del presente Convenio Específico, detecten que los recursos federales transferidos han permanecido ociosos o han sido utilizados para fines distintos a los que se señalan en el presente instrumento jurídico, deberán hacerlo del conocimiento, en forma inmediata, de la Auditoría Superior de la Federación y de la Secretaría de la Función Pública y, en su caso, del Ministerio Público de la Federación.

DÉCIMA PRIMERA. COMISIÓN DE SEGUIMIENTO.

“LAS PARTES” convienen en conformar una Comisión de Seguimiento, cuyas funciones e integración serán las siguientes:

I. Dar seguimiento al cumplimiento del presente instrumento jurídico.

II. Procurar la solución de las controversias que se susciten con motivo del cumplimiento e interpretación del presente instrumento.

III. Las demás que acuerden “LAS PARTES”.

“CONADIC” designa como integrantes de la Comisión de Seguimiento a:

Dr. José Javier Mendoza Velázquez, Director de Coordinación de Estrategias Nueva Vida

Lic. Adolfo Elizalde Lara, Soporte Administrativo

“LA ENTIDAD” designa como integrantes de la Comisión de Seguimiento a:

Dra. Ma. Lourdes Martínez Estrada; Directora de Relaciones Sectoriales en Salud Pública.

L.C. Elia Yañez Morgado; Encargada de la Dirección de Finanzas.

DÉCIMA SEGUNDA. RELACIÓN LABORAL.- Queda expresamente estipulado por “LAS PARTES”, que el personal contratado, empleado o comisionado por cada una de ellas para dar cumplimiento al presente instrumento jurídico, guardará relación laboral únicamente con aquélla que lo contrató, empleó o comisionó, por lo que asumen plena responsabilidad por este concepto, sin que en ningún caso, la otra parte pueda ser considerada como patrón sustituto o solidario, obligándose en consecuencia, cada una de ellas, a sacar a la otra, en paz y a salvo, frente a cualquier reclamación o demanda, que su personal pretendiese fincar o entablar en su contra, deslindándose desde ahora de cualquier responsabilidad de carácter laboral, civil, penal, administrativa o de cualquier otra naturaleza jurídica que en ese sentido se les quiera fincar.

DÉCIMA TERCERA. VIGENCIA. - El presente Convenio Específico comenzará a surtir sus efectos a partir de la fecha de su suscripción y se mantendrán en vigor hasta el 31 de diciembre del 2023.

DÉCIMA CUARTA. MODIFICACIONES AL CONVENIO.- “LAS PARTES” acuerdan que el presente Convenio Específico podrá modificarse de común acuerdo y por escrito, sin alterar su estructura y en estricto apego a las disposiciones jurídicas aplicables. Las modificaciones al Convenio Específico obligarán a sus signatarios a partir de la fecha de su firma y deberán publicarse en el Diario Oficial de la Federación y en el órgano de difusión oficial de “LA ENTIDAD”.

DECIMA QUINTA. “LAS PARTES” acuerdan que para fortalecer el logro de los objetivos y metas de “EL PROGRAMA”, podrán celebrar, derivado del presente convenio específico, todos aquellos documentos legales que permitan la investigación científica en materia de adicciones a través de la cual se contemplan acciones integrales para la prevención, atención y control de las adicciones, las medidas acordadas serán formalizadas mediante la suscripción del convenio correspondiente.

DÉCIMA SEXTA. CAUSAS DE TERMINACIÓN.- El presente Convenio Específico podrá darse por terminado de manera anticipada en los supuestos estipulados en “EL ACUERDO MARCO”.

DÉCIMA SÉPTIMA. CAUSAS DE RESCISIÓN.- El presente Convenio Específico podrá rescindirse por las causas que se estipulan en “EL ACUERDO MARCO”.

DÉCIMA OCTAVA. INTERPRETACIÓN, JURISDICCIÓN Y COMPETENCIA. - “LAS PARTES” manifiestan su conformidad para interpretar y resolver, de común acuerdo, todo lo relativo a la ejecución y cumplimiento del presente Convenio Específico, así como en sujetar todo lo no previsto en el mismo a lo dispuesto en las disposiciones jurídicas aplicables, a través de la Comisión de Seguimiento a que hace referencia la Cláusula Décima Primera del mismo, dejando constancia por escrito de ello.

Asimismo, convienen en que de las controversias que surjan con motivo de la ejecución y cumplimiento del presente Convenio Específico, conocerán los tribunales federales competentes en la Ciudad de México, renunciando “LAS PARTES” a cualquier otra jurisdicción que pudiera corresponderles en razón de su domicilio presente o futuro.

Estando enteradas las partes del contenido y alcance legal del presente Convenio Específico, lo firman por cuadruplicado el día 1 de marzo de 2023.- Por la Secretaría: Comisionado Nacional contra las Adicciones, Dr. **Gady Zabicky Sirot**.- Rúbrica.- Por la Entidad: Secretaria de Salud y Titular de la Dirección General de Servicios de Salud de Hidalgo, Dra. **Maria Zorayda Robles Barrera**.- Rúbrica.- Secretaria de Finanzas Públicas, Mtra. **María Esther Ramírez Vargas**.- Rúbrica.

CONVENIO de Colaboración para la operación del Programa S200 Fortalecimiento a la Atención Médica para el ejercicio fiscal 2023, que celebran el Instituto de Salud para el Bienestar y el Estado de Nayarit.

Al margen un sello con el Escudo Nacional, que dice: Estados Unidos Mexicanos.- SALUD.- Secretaría de Salud.- Instituto de Salud para el Bienestar.

INSABI-FAM-CCO-NAY-18/2023

CONVENIO DE COLABORACIÓN PARA LA OPERACIÓN DEL PROGRAMA S200 FORTALECIMIENTO A LA ATENCIÓN MÉDICA PARA EL EJERCICIO FISCAL 2023, EN ADELANTE "EL PROGRAMA", QUE CELEBRAN POR UNA PARTE, EL INSTITUTO DE SALUD PARA EL BIENESTAR, AL QUE EN ADELANTE SE LE DENOMINARÁ "EL INSABI", POR CONDUCTO DE SU DIRECTOR GENERAL, EL MTRO. JUAN ANTONIO FERRER AGUILAR, ASISTIDO POR LA DRA. JAZMY JYHAN LABORIE NASSAR, TITULAR DE LA UNIDAD DE COORDINACIÓN NACIONAL MÉDICA, POR EL MTRO. CANDELARIO PÉREZ ALVARADO, TITULAR DE LA COORDINACIÓN DE RECURSOS HUMANOS Y REGULARIZACIÓN DE PERSONAL Y POR LA C.P. IRMA NAVARRO HERRERA, TITULAR DE LA COORDINACIÓN DE PROGRAMACIÓN Y PRESUPUESTO, Y POR LA OTRA PARTE, EL EJECUTIVO DEL ESTADO LIBRE Y SOBERANO DE NAYARIT, AL QUE EN LO SUCESIVO SE LE DENOMINARÁ "LA ENTIDAD", REPRESENTADO POR EL MTRO. EN FISCAL JULIO CÉSAR LÓPEZ RUELAS, EN SU CARÁCTER DE SECRETARIO DE ADMINISTRACIÓN Y FINANZAS, Y POR EL DR. JOSÉ FRANCISCO MUNGUÍA PÉREZ, EN SU CARÁCTER DE SECRETARIO DE SALUD Y DIRECTOR GENERAL DE LOS SERVICIOS DE SALUD DE NAYARIT, A QUIENES CUANDO ACTÚEN DE MANERA CONJUNTA SE LES DENOMINARÁ COMO "LAS PARTES", CONFORME A LOS ANTECEDENTES, DECLARACIONES Y CLÁUSULAS SIGUIENTES:

ANTECEDENTES

I. La Constitución Política de los Estados Unidos Mexicanos establece en su artículo 4o, párrafo cuarto, el derecho humano de toda persona a la protección de la salud, disponiendo que la Ley definirá las bases y modalidades para el acceso a los servicios de salud.

II. El artículo 7o, fracción II de la Ley General de Salud, establece que corresponde a la Secretaría de Salud, en su carácter de coordinadora del Sistema Nacional de Salud, coordinar los programas de servicios de salud de las dependencias y entidades de la Administración Pública Federal, así como los agrupamientos por funciones y programas afines que, en su caso, se determinen, en el entendido de que tratándose de la prestación gratuita de los servicios de salud, medicamentos y demás insumos asociados que requieran las personas sin seguridad social, a que se refiere el Título Tercero Bis del referido ordenamiento, se auxiliará de "EL INSABI".

III. "EL PROGRAMA" se alinea directamente con el Plan Nacional de Desarrollo 2019-2024, publicado en el Diario Oficial de la Federación el 12 de julio de 2019 el que en el apartado II Política Social establece el Eje Construir un país con bienestar, del que se destaca el siguiente objetivo prioritario:

- Salud para toda la población.

IV. "EL PROGRAMA" interviene en la ejecución de los compromisos intersectoriales establecidos en el Programa Sectorial de Salud 2019-2024. Por ello, se alinea con sus Objetivos prioritarios, estrategias y acciones puntuales que a continuación se mencionan:

Objetivo prioritario 1.- Garantizar los servicios públicos de salud a toda la población que no cuente con seguridad social y, el acceso gratuito a la atención médica y hospitalaria, así como exámenes médicos y suministro de medicamentos incluidos en el Compendio Nacional de Insumos para la Salud.

Estrategia prioritaria 1.3 Brindar a la población sin seguridad social, especialmente a quienes habitan en regiones con alta o muy alta marginación, acciones integrales de salud que ayuden a prolongar su vida con calidad, evitar la ocurrencia de enfermedades o en su caso, detectarlas tempranamente a través de la participación de todas las instituciones del Sistema Nacional de Salud, en las acciones puntuales.

Acción 1.3.3 Acercar los servicios de salud a la población, a través de Jornadas de Salud Pública y esquemas itinerantes para brindar acciones integrales de salud, especialmente en zonas con mayores dificultades de acceso a las instituciones del Sistema Nacional de Salud.

Estrategia prioritaria 1.5 Fomentar la participación de comunidades en la implementación de programas y acciones, bajo un enfoque de salud comunitaria para salvaguardar los derechos de niñas, niños, adolescentes, jóvenes, personas adultas mayores, mujeres, comunidad LGBTTTI, personas con discapacidad, comunidades indígenas y afromexicanas, en las acciones puntuales.

Acción 1.5.5 Implementar Caravanas de la Salud y brigadas de atención ambulatoria para brindar servicios a población afectada por contingencias emergentes, que viven en localidades alejadas de las ciudades o que transitan en condición migrante.

V. El Presupuesto de Egresos de la Federación para el Ejercicio Fiscal 2023, en su Anexo 25 establece que “EL PROGRAMA” estará sujeto a Reglas de Operación.

VI. Con “EL PROGRAMA” se da continuidad a la estrategia federal que inicia en 2007 como Programa Caravanas de la Salud, el cual posteriormente cambia su denominación a Programa Unidades Médicas Móviles, para que a través de transferencias de recursos presupuestarios federales se coadyuve a que las entidades federativas proporcionen la atención primaria a la salud en aquellas localidades con menos de 2,500 personas y que se encuentren sin acceso a los servicios de salud por falta de infraestructura física.

VII. “EL PROGRAMA” tiene como misión ser un programa que coadyuve con las Entidades Federativas con la aportación de recursos presupuestarios federales y recursos humanos destinados a la prestación de servicios de atención primaria a la salud en las áreas de enfoque potencial identificadas como localidades que no cuentan con servicios de salud por falta de infraestructura, carentes de recursos para otorgar atención permanente, y con una población menor a 2,500 personas.

DECLARACIONES

I. DE “EL INSABI”:

I.1 Es un Organismo Descentralizado de la Administración Pública Federal con personalidad jurídica y patrimonio propio sectorizado a la Secretaría de Salud en términos de los artículos 1o, párrafo tercero, 3o, fracción I y 45 de la Ley Orgánica de la Administración Pública Federal y 77 bis 35, párrafo primero de la Ley General de Salud, cuyo objeto en términos del segundo párrafo del precepto legal citado en último término es proveer y garantizar la prestación gratuita de servicios de salud, medicamentos y demás insumos asociados a las personas sin seguridad social, así como impulsar, en coordinación con la Secretaría de Salud en su calidad de órgano rector, acciones orientadas a lograr una adecuada integración y articulación de las instituciones públicas del Sistema Nacional de Salud.

I.2 Su Director General tiene la facultad y legitimación para suscribir el presente Convenio, según se desprende de lo previsto en los artículos 77 bis 35 B, fracción II, 77 bis 35 G, párrafo segundo y 77 bis 35 H de la Ley General de Salud, así como 22, fracciones I y II y 59, fracción I de la Ley Federal de las Entidades Paraestatales, cargo que se acredita con copia del nombramiento respectivo.

I.3 Los titulares de la Unidad de Coordinación Nacional Médica, de la Coordinación de Recursos Humanos y Regularización de Personal y de la Coordinación de Programación y Presupuesto de “EL INSABI”, cargos que acreditan con las respectivas copias de sus nombramientos, participan en la celebración del presente instrumento jurídico en asistencia del Director General de dicho organismo, en atención a las facultades que se les confieren respectivamente en los artículos Trigésimo octavo, fracciones I, II y III, Cuadragésimo noveno, fracciones I, II, III y VI y Quincuagésimo, fracciones II, V y XVI del Estatuto Orgánico de “EL INSABI”, respectivamente.

I.4 Cuenta con atribuciones para proveer y garantizar la prestación gratuita de servicios de salud, medicamentos y demás insumos asociados a las personas sin seguridad social, así como impulsar en coordinación con la Secretaría de Salud en su calidad de Órgano Rector, acciones orientadas a lograr una adecuada integración y articulación de las instituciones públicas del Sistema Nacional de Salud.

I.5 El objetivo general de “EL PROGRAMA”, es el de contribuir con las Entidades Federativas para brindar de forma efectiva acceso y prestación de los servicios de atención primaria a la salud en localidades menores a 2,500 personas, carentes de servicios de salud, mediante (i) la asignación de recursos humanos y (ii) la transferencia de recursos federales, personal médico y unidades médicas móviles de diferente capacidad resolutiva, y dentro de sus objetivos específicos, se encuentra como uno de los más importantes, el de contribuir con las entidades federativas para que cuenten con unidades médicas móviles equipadas de conformidad con la tipología correspondiente y su respectivo personal capacitado, conforme a las Reglas de Operación del Programa S200 Fortalecimiento a la Atención Médica, para el Ejercicio Fiscal 2023, en adelante las “REGLAS”, publicadas en el Diario Oficial de la Federación en fecha 28 de diciembre del 2022.

I.6 Cuenta con recursos presupuestarios autorizados en el Presupuesto de Egresos de la Federación para el Ejercicio fiscal 2023, para hacer frente a las obligaciones derivadas de la suscripción del presente instrumento jurídico.

I.7 Para todos los efectos legales relacionados con este Convenio de Colaboración señala como domicilio el ubicado en el número 54 de la Calle Gustavo E. Campa, Colonia Guadalupe Inn, Demarcación Territorial Álvaro Obregón, C.P. 01020, en la Ciudad de México.

II. DE "LA ENTIDAD":

II.1 El Mtro. en Fiscal Julio César López Ruelas, Secretario de Administración y Finanzas, acredita tener facultades para suscribir el presente Convenio de Colaboración, de conformidad con los artículos 1, 4, 15, 26, 30, fracción X y 31, fracción II de la Ley Orgánica del Poder Ejecutivo del Estado de Nayarit, cargo que acredita con copia del nombramiento respectivo.

II.2 El Dr. José Francisco Munguía Pérez, Secretario de Salud y Director General de los Servicios de Salud de Nayarit, acredita tener facultades para suscribir el presente Convenio de Colaboración, de conformidad con los artículos 1, 4, 15, 26, 30, fracción X y 31, fracción X de la Ley Orgánica del Poder Ejecutivo del Estado de Nayarit; 11, fracción XII del Decreto número 7979 que crea al organismo público descentralizado denominado "Servicios de Salud de Nayarit", publicado en el Periódico Oficial de Gobierno del Estado de Nayarit, el 31 de agosto de 1996 y 20, fracción XVII del Reglamento Interior de los Servicios de Salud de Nayarit, cargos que quedan debidamente acreditados con las copias de sus nombramientos respectivos.

II.3 Sus prioridades para alcanzar los objetivos pretendidos a través del presente instrumento jurídico son: Otorgar servicios de promoción y prevención de la salud, así como de atención médica y odontológica a la población de las localidades del área de enfoque de "EL PROGRAMA", que se especifica en el Anexo 5 del presente instrumento jurídico.

II.4 Para todos los efectos legales relacionados con este Convenio de Colaboración señala como su domicilio el ubicado en la calle Dr. Gustavo Baz, número 33 Sur, Fraccionamiento Fray Junípero Serra, C.P. 63169, en la Ciudad de Tepic, Nayarit.

Una vez expuesto lo anterior, y en virtud de que la Ley Federal de Presupuesto y Responsabilidad Hacendaria, dispone en sus artículos 74 y 75, que el Ejecutivo Federal, por conducto de la Secretaría de Hacienda y Crédito Público, autorizará la ministración de los subsidios y transferencias que con cargo a los presupuestos de las Dependencias y, en su caso de las Entidades, se aprueben en el Presupuesto de Egresos de la Federación; que éstos se otorgarán y ejercerán conforme a las disposiciones generales aplicables, así como a las reglas de operación que se emitan para el ejercicio fiscal correspondiente, y que dichos subsidios y transferencias se sujetarán a los criterios de objetividad, equidad, transparencia, publicidad, selectividad y temporalidad que en ella se señalan y, asimismo considerando lo dispuesto por los artículos 4o, párrafo cuarto de la Constitución Política de los Estados Unidos Mexicanos y 1o, 1o Bis, 2o, fracciones I, II y V; 3o, fracciones II y II bis, 5o, 6o, fracción I y 7o, fracción II, párrafo segundo de la Ley General de Salud; "LAS PARTES" celebran el presente Convenio, al tenor de las siguientes:

CLÁUSULAS

PRIMERA. OBJETO. El presente Convenio y sus Anexos, que firmados por "LAS PARTES", forman parte integrante del mismo, tienen por objeto:

a. Transferir a "LA ENTIDAD" recursos presupuestarios federales, con el carácter de subsidios, para cubrir los gastos de operación de "EL PROGRAMA" en el ejercicio fiscal 2023, en los conceptos y con los alcances estipulados en este instrumento jurídico, y de manera específica para realizar algunos de los gastos que se deriven de la operación de las unidades médicas móviles otorgadas a "LA ENTIDAD" para el desarrollo de "EL PROGRAMA", mediante los contratos de comodato suscritos en años anteriores entre la Secretaría de Salud y "LA ENTIDAD", así como los correspondientes convenios modificatorios por los que se prorroga la vigencia de éstos, de conformidad con los Anexos del presente instrumento jurídico.

b. Que "EL INSABI", con cargo a los recursos de "EL PROGRAMA" y sujeto a la disponibilidad presupuestaria del mismo, apoye a "LA ENTIDAD", con la contratación y asignación de (i) las personas con formación de medicina general que formarán parte de los Equipos de Salud Itinerantes de "EL PROGRAMA"; (ii) la plantilla operativa correspondiente a dichos equipos (personal de enfermería, odontología y de promoción), y (iii) el personal gerencial del Programa (coordinadores, supervisores y enlaces administrativos), en los términos previstos en las "REGLAS".

Para efecto de lo anterior, "LAS PARTES" convienen expresamente en sujetarse a lo previsto en los artículos 74, 75 y 77 de la Ley Federal de Presupuesto y Responsabilidad Hacendaria; 176 y 181 de su Reglamento y demás disposiciones aplicables, así como a lo estipulado en las "REGLAS" y en el presente Convenio.

SEGUNDA. TRANSFERENCIA. Para la realización de las acciones objeto del presente instrumento jurídico, "EL INSABI" transferirá a "LA ENTIDAD", en una ministración, un importe de hasta $5,555,687.27 (Cinco millones quinientos cincuenta y cinco mil seiscientos ochenta y siete pesos 27/100 M.N.), conforme al capítulo de gasto y partida que se señalan en el Anexo 1 del presente Convenio.

Los recursos presupuestarios federales a que se refiere el párrafo anterior, serán transferidos por "EL INSABI" a "LA ENTIDAD", dentro del periodo que para tal efecto se precisa en el Anexo 2.

Para tal efecto, "LA ENTIDAD", a través de su Secretaría de Administración y Finanzas, procederá a abrir, en forma previa a su radicación, una cuenta bancaria productiva, única y específica para este Convenio, en la institución de crédito bancaria que determine, con la finalidad de que dichos recursos y sus rendimientos financieros estén debidamente identificados.

Una vez radicados los recursos presupuestarios federales en la Secretaría de Administración y Finanzas, ésta se obliga a ministrarlos íntegramente junto con los rendimientos financieros que se generen, dentro de los cinco (5) días hábiles siguientes a su recepción, a los Servicios de Salud de Nayarit, que tendrá el carácter de Unidad Ejecutora para efectos del presente Convenio. La Unidad Ejecutora, deberá informar a "EL INSABI", a través de la Coordinación de Atención a la Salud, adscrita a la Unidad de Coordinación Nacional Médica, dentro de los tres (3) días hábiles siguientes a aquél en que concluya el plazo anterior, el monto, la fecha y el importe de los rendimientos generados que le hayan sido ministrados. Para tal efecto, "EL INSABI", a través de la Coordinación de Atención a la Salud, adscrita a la Unidad de Coordinación Nacional Médica, dará aviso a la Unidad Ejecutora de esta transferencia.

La Unidad Ejecutora procederá a la apertura de una cuenta bancaria productiva única y específica a nombre del Programa S200 Fortalecimiento a la Atención Médica, para recibir de la Secretaría de Administración y Finanzas los recursos señalados en este Convenio, lo que permitirá mantener los recursos plenamente identificados para la recepción, ejercicio, comprobación y cierre presupuestario; notificando por escrito a "EL INSABI", a través de la Coordinación de Atención a la Salud, adscrita a la Unidad de Coordinación Nacional Médica, los datos de identificación de dicha cuenta.

La no ministración de estos recursos a la Unidad Ejecutora en el plazo establecido en el párrafo cuarto de esta Cláusula, se considerará incumplimiento de este instrumento jurídico y será causa para solicitar el reintegro de los recursos transferidos, así como el de los rendimientos financieros obtenidos, a la Tesorería de la Federación.

La Secretaría de Administración y Finanzas, y la Unidad Ejecutora, deberán remitir a "EL INSABI", a través de la Coordinación de Atención a la Salud, adscrita a la Unidad de Coordinación Nacional Médica, la documentación correspondiente a la apertura de las cuentas a que se refiere esta Cláusula, en la que se especifique que el destino final de los recursos es el Programa S200 Fortalecimiento a la Atención Médica.

Los recursos presupuestarios federales que se transfieran en los términos de este Convenio de Colaboración no pierden su carácter federal, por lo que en su asignación y ejecución deberán observarse las disposiciones jurídicas federales aplicables.

Queda expresamente acordado, que la transferencia presupuestaria otorgada en el presente Convenio garantiza la operación anual y no es susceptible de presupuestarse en los ejercicios siguientes, por lo que no implica el compromiso de transferencias posteriores ni en ejercicios fiscales subsecuentes con cargo al Ejecutivo Federal, para complementar cualquier otro gasto administrativo o de operación vinculado con el objeto del mismo.

Los recursos presupuestarios federales que "EL INSABI" se compromete a transferir a "LA ENTIDAD", estarán sujetos a la disponibilidad presupuestaria y a las autorizaciones correspondientes, de conformidad con las disposiciones jurídicas aplicables.

TERCERA. VERIFICACIÓN DEL DESTINO DE LOS RECURSOS FEDERALES. Para asegurar la transparencia en la aplicación y comprobación de los recursos federales ministrados, "LAS PARTES" convienen en sujetarse a lo siguiente:

I. "EL INSABI", por conducto de la Coordinación de Atención a la Salud, adscrita a la Unidad de Coordinación Nacional Médica, dentro del marco de sus atribuciones y a través de los mecanismos que esta última implemente para tal fin, verificará (i) el cumplimiento de los objetivos, metas e indicadores de desempeño a que se refiere la Cláusula Cuarta de este Convenio, y (ii) que los recursos presupuestarios federales señalados en la Cláusula Segunda sean destinados únicamente para cubrir el objeto del presente instrumento jurídico, de conformidad con los Anexos 3, 7 y 7 A, sin perjuicio de las atribuciones que en la materia correspondan a otras instancias competentes del Ejecutivo Federal.

II. Las acciones de verificación de la aplicación de los recursos que "EL INSABI" realice en los términos estipulados en el presente instrumento jurídico, no implicará en modo alguno que éste pueda participar en los procesos de aplicación de los mismos, en virtud de lo cual deberá abstenerse de intervenir en el procedimiento de asignación de los contratos o de cualquier otro instrumento jurídico que formalice "LA ENTIDAD" para cumplir con "EL PROGRAMA", así como de interferir de forma alguna en el procedimiento y mecanismo de supervisión externo que defina "LA ENTIDAD" durante la

aplicación de los recursos presupuestarios destinados a su ejecución y demás actividades que se realicen para el cumplimiento de las condiciones técnicas, económicas, de tiempo, de cantidad y de calidad contratadas a través de “LA ENTIDAD”.

III. “EL INSABI”, a través de la Coordinación de Atención a la Salud, adscrita a la Unidad de Coordinación Nacional Médica, considerando su disponibilidad de personal y presupuestaria, podrá practicar visitas de supervisión de acuerdo al Modelo de Supervisión y formatos que establezca “EL INSABI” para este fin, conforme al periodo de visitas determinado en el Anexo 11, a efecto de verificar la correcta operación de “EL PROGRAMA”, el cumplimiento de las obligaciones establecidas en el presente instrumento jurídico, así como el seguimiento del ejercicio de los recursos y la presentación de informes a “EL INSABI”, a través de la Coordinación de Atención a la Salud, adscrita a la Unidad de Coordinación Nacional Médica, tales como: los informes de avances financieros, los informes de rendimientos financieros generados con motivo de los recursos presupuestarios federales transferidos, conforme al Anexo 9, relaciones de gasto, estados de cuenta bancaria y las conciliaciones bancarias.

En caso de que, con motivo de las visitas de supervisión, “EL INSABI”, a través de la Coordinación de Atención a la Salud, adscrita a la Unidad de Coordinación Nacional Médica, detecte incumplimientos a los compromisos establecidos a cargo de “LA ENTIDAD”, deberá dar vista a las instancias federales y locales competentes, para que procedan conforme a sus atribuciones.

IV. “EL INSABI”, a través de la Coordinación de Atención a la Salud, adscrita a la Unidad de Coordinación Nacional Médica, solicitará a “LA ENTIDAD” la entrega del reporte de indicadores de desempeño de prestación de servicio, así como la certificación de gasto, conforme al formato que se incluye en el Anexo 4, mediante los cuales se detallan las erogaciones del gasto y por los que “LA ENTIDAD” sustente y fundamente la correcta aplicación de los recursos a que se refiere la Cláusula Segunda del presente instrumento jurídico. Para los efectos de verificación anteriormente referidos, “LA ENTIDAD” deberá exhibir la documentación soporte (original en su caso) y archivos electrónicos que así lo acrediten.

V. “EL INSABI”, a través de la Coordinación de Atención a la Salud, adscrita a la Unidad de Coordinación Nacional Médica, podrá en todo momento verificar en coordinación con “LA ENTIDAD” la documentación que permita observar el ejercicio de los recursos presupuestarios federales transferidos a “LA ENTIDAD”, así como sus rendimientos financieros generados y podrá solicitar a esta última los documentos que justifiquen y comprueben el ejercicio de dichos recursos. El ejercicio de los recursos deberá reflejarse en el formato de certificación de gasto, conforme a lo establecido en el Anexo 4 del presente Convenio; la documentación soporte deberá adjuntarse en archivos electrónicos en la plataforma informática correspondiente.

CUARTA. OBJETIVOS, METAS E INDICADORES DE DESEMPEÑO. Los recursos presupuestarios federales que se transfieran a “LA ENTIDAD” para la operación de “EL PROGRAMA”, así como los recursos humanos que se le asignen para tal fin en los términos previstos en las “REGLAS” y el presente Convenio, tendrán los objetivos, metas e indicadores de desempeño que a continuación se mencionan:

OBJETIVO: Transferir recursos presupuestarios federales a “LA ENTIDAD”, así como asignar a ésta, los recursos humanos necesarios para la operación de “EL PROGRAMA”, para contribuir con ésta a que brinde en su circunscripción territorial, a través de la Unidad Ejecutora, de forma efectiva, acceso y prestación de los servicios de atención primaria a la salud en localidades menores a 2,500 personas, carentes de servicios de salud.

META: Atender a las localidades integradas en el Anexo 5 de este Convenio.

INDICADORES DE DESEMPEÑO: En el Anexo 6 se describen los indicadores y las variables a las que se compromete “LA ENTIDAD” que permitirán evaluar el desempeño y el cumplimiento de los compromisos descritos en este instrumento jurídico.

QUINTA. APLICACIÓN. Los recursos presupuestarios federales a que alude la Cláusula Segunda de este instrumento jurídico, se destinarán en forma exclusiva para cubrir los conceptos de gasto mencionados en los Anexos 3 y 7 para la operación de “EL PROGRAMA” en el ejercicio fiscal 2023; no podrán destinarse a otros conceptos de gasto y se registrarán conforme a su naturaleza, como gasto corriente o gasto de capital; se devengarán conforme a lo establecido en el artículo 175, del Reglamento de la Ley Federal de Presupuesto y Responsabilidad Hacendaria; se registrarán por “LA ENTIDAD” en su contabilidad de acuerdo con las disposiciones jurídicas aplicables y se rendirán en su Cuenta Pública, sin que por ello pierdan su carácter federal.

Los rendimientos financieros que generen los recursos presupuestarios a que se refiere el párrafo anterior, podrán destinarse, previa autorización de “EL INSABI”, a través de la Coordinación de Atención a la Salud, adscrita a la Unidad de Coordinación Nacional Médica, a “EL PROGRAMA” objeto del presente Convenio, de conformidad con lo estipulado en el Anexo 7, así como las partidas estipuladas en el Anexo 7 A.

“LA ENTIDAD” presentará un informe de los rendimientos financieros que generen los recursos presupuestarios federales transferidos en virtud del presente instrumento, conforme al Anexo 9.

El seguimiento del ejercicio de los recursos presupuestarios federales transferidos en virtud del presente instrumento, así como de los rendimientos financieros que éstos generen deberá hacerse conforme con los Anexos 4 y 10.

Los remanentes de (i) los recursos presupuestarios federales transferidos a “LA ENTIDAD”, y (ii) de los rendimientos financieros generados, deberán ser reintegrados a la Tesorería de la Federación, al cierre del ejercicio fiscal, en los términos del artículo 17 de la Ley de Disciplina Financiera de las Entidades Federativas y los Municipios, debiendo informarlo a “EL INSABI”, por conducto de la Coordinación de Atención a la Salud, adscrita a la Unidad de Coordinación Nacional Médica, de manera escrita y con los documentos soportes correspondientes.

SEXTA. GASTOS ADMINISTRATIVOS. Los gastos administrativos diferentes a los que se mencionan en el Anexo 7 y, en su caso, en el Anexo 7 A del presente Convenio, deberán ser erogados por “LA ENTIDAD” con cargo a sus recursos propios.

SÉPTIMA. ASIGNACIÓN DE RECURSOS HUMANOS. Para el cumplimiento del objeto del presente instrumento jurídico, “LAS PARTES” convienen en que “EL INSABI”, con cargo a los recursos de “EL PROGRAMA” y sujeto a la disponibilidad presupuestaria del mismo, (Anexo 1 A), asignará a “LA ENTIDAD”, la plantilla de personal que se detalla en el Anexo 8 de este Convenio de Colaboración.

Para efecto de lo anterior, queda expresamente estipulado por “LAS PARTES”, que la contratación del personal que se realice para ocupar la plantilla a que se hace mención en el párrafo anterior, será efectuada por “EL INSABI”, a través de la Coordinación de Recursos Humanos y Regularización de Personal, conforme al tabulador que se contiene en el Anexo 12 de este instrumento jurídico.

Para tal fin, “LAS PARTES” acuerdan sujetarse a las bases siguientes:

A. “LAS PARTES” acuerdan que cada una de las plazas comprendidas en la plantilla de personal a que se refiere esta Cláusula, correspondientes a (i) las personas con formación de medicina general que formarán parte de los Equipos de Salud Itinerantes de “EL PROGRAMA”, y (ii) la plantilla operativa correspondiente a dichos equipos (personal de enfermería, odontología y de promoción) estará vinculada de manera permanente e irrevocable a una unidad médica móvil en particular.

B. Las plazas asignadas a la plantilla de personal a que se refiere esta Cláusula, referentes a (i) las personas con formación de medicina general que formarán parte de los Equipos de Salud Itinerantes de “EL PROGRAMA”; (ii) la plantilla operativa correspondiente a dichos equipos (personal de enfermería, odontología y de promoción), y (iii) el personal gerencial de “EL PROGRAMA” (coordinadores, supervisores y enlaces administrativos), deberán estar comprendidas dentro de las categorías y cumplir con los perfiles de puestos previstos en el numeral 6.5.2. de las “REGLAS”.

C. La ocupación de las plazas que conforma la plantilla a que se refiera esta Cláusula se realizará, por cuanto hace a (i) las personas con formación de medicina general que formarán parte de los Equipos de Salud Itinerantes de “EL PROGRAMA”, (ii) la plantilla operativa correspondiente a dichos equipos (personal de enfermería, odontología y de promoción) y (iii) el personal gerencial de “EL PROGRAMA” (coordinadores, supervisores y enlace administrativo) serán designados de conformidad con el numeral 6.5.1 de las “REGLAS”.

En este tenor, las personas candidatas para ocupar las plazas que integran la plantilla laboral a que se refiere esta Cláusula, deberán cumplir con los criterios de selección siguientes:

a. Ser de nacionalidad mexicana, salvo en el supuesto de que no existan personas mexicanas que puedan desarrollar el servicio respectivo.

Quienes sean extranjeros deberán acreditar, en los términos previstos en la Ley General de Población y demás disposiciones que de la misma derivan, la condición de estancia que les permita llevar a cabo la prestación de los servicios inherentes a la plaza a ocuparse.

b. Acreditar su inscripción en el Registro Federal de Contribuyentes.

c. Contar con Clave Única de Registro de Población.

d. Acreditar los conocimientos o escolaridad que requiere el perfil del puesto a ocuparse, conforme a lo señalado en el numeral 6.5.2. de las “REGLAS”.

En el caso de que el perfil del puesto requiera que éste sea ocupado por persona que cuente con estudios profesionales, deberá exhibirse la cédula profesional correspondiente expedida por la autoridad educativa competente. Tratándose de plazas que deban ocuparse por profesionales de la salud que cuenten con especialidad médica, deberá exhibirse adicionalmente a su cédula profesional, el certificado vigente expedido por el Consejo de Especialidad a que se refiere el artículo 81 de la Ley General de Salud.

e. No estar inhabilitado para desempeñar un empleo o cargo, en el servicio público.

f. No tener otro empleo, cargo o comisión en la Administración Pública Federal, Estatal o Municipal.

g. La demás información que determine "EL INSABI", a través de la Coordinación de Recursos Humanos y Regularización de Personal.

Bajo ninguna circunstancia se podrá requerir a las personas candidatas para la ocupación de alguna de las plazas que integran la plantilla de personal a que se refiere esta Cláusula, (i) prueba médica o certificado de no gravidez para verificar embarazo, ni (ii) prueba de VIH/SIDA.

D. Para efectos de la continuidad de la contratación del personal a que se refiere la presente cláusula, serán considerados los resultados de la evaluación de productividad del personal de conformidad con lo que establezca "EL INSABI", a través de la Coordinación de Recursos Humanos y Regularización de Personal, así como los informes de asistencia e incidencias del personal a que se refiere el inciso E de la presente cláusula.

E. "LAS PARTES" convienen en que "LA ENTIDAD", a través del servidor público designado por "LA ENTIDAD" en el párrafo segundo de la Cláusula Décima de este instrumento jurídico y la persona titular de la Coordinación del Programa, coadyuvará con "EL INSABI" en la administración del personal que conforma la plantilla laboral a que se refiere esta Cláusula, para lo cual deberá:

a. Establecer los mecanismos a que se sujetará el control de asistencia de las personas que ocupen las plazas objeto de este Convenio de Colaboración, en los que se deberán considerar, al menos, los registros de asistencia y conclusión de las jornadas de trabajo y rendir a "EL INSABI", a través de la Coordinación de Recursos Humanos y Regularización de Personal, los informes que ésta le requiera, con la periodicidad y bajo los criterios que por oficio le notifique.

b. Generar, con la periodicidad y conforme a los criterios que determine "EL INSABI", a través de la Coordinación de Recursos Humanos y Regularización de Personal, los informes de asistencias e incidencias de la plantilla de personal a que se refiere esta Cláusula, con la finalidad de que esta última esté en posibilidad de dispersar con oportunidad el pago de la nómina correspondiente a dicha plantilla de personal.

c. Documentar, mediante el levantamiento de actas circunstanciadas, los hechos que pudiesen constituir incumplimiento de las obligaciones de los trabajadores que integran la plantilla laboral a que se refiere esta Cláusula, y dar lugar a la terminación de los efectos de su nombramiento o a la aplicación de medidas disciplinarias, y hecho esto, remitirla a "EL INSABI", por conducto de la Coordinación de Recursos Humanos y Regularización de Personal, para que ésta realice las acciones conducentes.

El levantamiento de dichas actas, correrá a cargo del servidor público designado por "LA ENTIDAD" en el párrafo segundo de la Cláusula Décima de este instrumento jurídico, con la participación de la persona titular de la Coordinación de "EL PROGRAMA" en "LA ENTIDAD" y ante la presencia de dos testigos de asistencia. En dicho instrumento deberá darse intervención al trabajador involucrado en los hechos que dan lugar al levantamiento del acta.

"EL INSABI", por conducto de la Coordinación de Recursos Humanos y Regularización de Personal, podrá establecer criterios específicos para el levantamiento de las referidas actas circunstanciadas, mismos que serán notificados por oficio a "LA ENTIDAD".

OCTAVA. OBLIGACIONES DE "LA ENTIDAD". Adicionalmente a los compromisos establecidos en otras Cláusulas del presente Convenio de Colaboración, "LA ENTIDAD" se obliga a:

I. Vigilar el cumplimiento estricto de las disposiciones legales aplicables en el ejercicio del gasto público federal, dando aviso ante las instancias respectivas por cualquier anomalía detectada al respecto, y conforme a lo establecido en las "REGLAS", por conducto de la Unidad Ejecutora, responsable ante "EL INSABI" del adecuado ejercicio y comprobación de los recursos objeto del presente instrumento jurídico.

II. Responder por la integración y veracidad de la información técnica y financiera que presenten para el cumplimiento de los compromisos establecidos en el presente instrumento jurídico, particularmente, de aquélla generada con motivo de la aplicación, seguimiento, control, rendición de cuentas y transparencia de los recursos presupuestarios federales transferidos, en términos de las disposiciones jurídicas aplicables.

III. Aplicar los recursos presupuestarios federales transferidos y sus rendimientos financieros, sujetándose a los objetivos, metas e indicadores de desempeño a que se refiere el presente Convenio.

IV. Remitir por conducto de la Secretaría de Administración y Finanzas a “EL INSABI”, a través de la Coordinación de Atención a la Salud, adscrita a la Unidad de Coordinación Nacional Médica, en un plazo no mayor a treinta (30) días hábiles posteriores a la recepción de la ministración de recursos que se detalla en los Anexos 1 y 2 del presente Convenio, los comprobantes que acrediten la recepción de dicha ministración, conforme a la normativa aplicable. La documentación comprobatoria a que se refiere este párrafo deberá remitirse en archivo electrónico con el Comprobante Fiscal Digital por Internet (CFDI).

Así mismo, la Unidad Ejecutora deberá remitir a “EL INSABI”, a través de la Coordinación de Atención a la Salud, adscrita a la Unidad de Coordinación Nacional Médica, en un plazo no mayor a treinta (30) días hábiles posteriores a la recepción de las ministraciones realizadas por parte de la Secretaría de Administración y Finanzas, los comprobantes que acrediten la recepción de dichas ministraciones, conforme a la normativa aplicable.

V. Mantener bajo su custodia la documentación comprobatoria original de los recursos presupuestarios federales erogados, hasta en tanto la misma le sea requerida por “EL INSABI” y, en su caso por la Secretaría de Hacienda y Crédito Público y/o de la Secretaría de la Función Pública y/o de los órganos fiscalizadores competentes, así como la información adicional que estas últimas le requieran.

VI. Verificar que la documentación comprobatoria del gasto de los recursos presupuestarios federales objeto de este Convenio, cumpla con los requisitos fiscales establecidos en las disposiciones federales aplicables, entre otros, aquéllos que determinan los artículos 29 y 29-A, del Código Fiscal de la Federación, los que deberán expedirse a nombre de “LA ENTIDAD”, para lo cual, se deberá remitir archivo electrónico CFDI, salvo en los casos de excepción establecidos en la legislación y normativa de la materia, en cuyo caso se deberán atender las disposiciones especiales para su comprobación. Así mismo, deberá remitir a “EL INSABI”, a través de la Coordinación de Atención a la Salud, adscrita a la Unidad de Coordinación Nacional Médica, el archivo electrónico con la verificación de Comprobantes Fiscales Digitales por Internet, emitido por el Servicio de Administración Tributaria (SAT).

VII. Reintegrar a la Tesorería de la Federación dentro de los quince (15) días naturales siguientes en que los requiera “EL INSABI”, los recursos presupuestarios federales transferidos y sus rendimientos financieros, que después de radicados a la Secretaría de Administración y Finanzas, no hayan sido ministrados a la Unidad Ejecutora, o que una vez ministrados a esta última, no sean ejercidos en los términos del presente Convenio o que se mantengan ociosos.

VIII. Realizar con recursos propios de “LA ENTIDAD”, el aseguramiento de las unidades médicas móviles asignados o adquiridos con recursos de Nuevas Modalidades por “LA ENTIDAD” para el desarrollo de “EL PROGRAMA”. Para el caso de unidades médicas móviles la póliza de aseguramiento respectiva deberá expedirse a favor de “EL INSABI” o de “LA ENTIDAD”, según corresponda.

Dicho aseguramiento deberá comprender, adicionalmente, a los ocupantes y equipamiento de las referidas unidades médicas móviles, con cobertura amplia y para casos de desastres naturales, garantizando que quede cubierto el presente ejercicio fiscal. Dentro de los quince (15) días naturales siguientes a la contratación del aseguramiento, “LA ENTIDAD” deberá enviar a “EL INSABI”, por conducto de la Coordinación de Atención a la Salud, adscrita a la Unidad de Coordinación Nacional Médica, copia de las pólizas respectivas.

IX. Realizar las acciones necesarias para el mantenimiento preventivo y correctivo de las unidades médicas móviles. “LA ENTIDAD” deberá remitir trimestralmente, a “EL INSABI”, por conducto de la Coordinación de Atención a la Salud, adscrita a la Unidad de Coordinación Nacional Médica, dentro de los quince (15) días naturales siguientes al trimestre que se reporte, el informe correspondiente que acredite el mantenimiento preventivo y correctivo de dichas unidades, resguardando la documentación comprobatoria.

X. Realizar con recursos propios de la “LA ENTIDAD”, el pago de emplacamiento (placas de circulación), tenencia y/o derechos federales o locales que correspondan a las unidades médicas móviles.

XI. Informar de manera trimestral a “EL INSABI”, a través de la Unidad de Coordinación Nacional Médica, por conducto de la Coordinación de Atención a la Salud, adscrita a la Unidad Ejecutora, dentro de los diez (10) primeros días hábiles siguientes al trimestre que se reporta, utilizando las plataformas electrónicas desarrolladas para tal fin, la aplicación y comprobación de los recursos transferidos, los rendimientos financieros, con base en los avances financieros, relaciones de gasto, estados de cuenta bancarios y conciliaciones bancarias, respecto de los recursos presupuestarios federales transferidos con motivo de este instrumento jurídico, conforme a los Anexos 4 y 9 del presente Convenio, debiendo adjuntar archivos electrónicos con la documentación soporte correspondiente.

XII. Estampar en la documentación comprobatoria, el sello con la leyenda "Operado con recursos presupuestarios federales, para el Programa S200 Fortalecimiento a la Atención Médica del Ejercicio Fiscal 2023".

XIII. Reportar y dar seguimiento trimestralmente, por conducto de la Unidad Ejecutora, dentro de los quince (15) primeros días hábiles de los meses de abril, julio y octubre correspondientes al ejercicio 2023 y enero del siguiente año, el avance en el cumplimiento de indicadores de desempeño y el resultado de las acciones que lleve a cabo, de conformidad con este instrumento jurídico.

XIV. La Unidad Ejecutora deberá informar a “EL INSABI”, a través de la Coordinación de Atención a la Salud, adscrita a la Unidad de Coordinación Nacional Médica, sobre el cierre del ejercicio presupuestario de los recursos federales asignados a “LA ENTIDAD” para la operación de “EL PROGRAMA”, mediante el formato descrito en el Anexo 10, incluyendo como documentación soporte los estados de cuenta, conciliaciones bancarias y cancelación de las cuentas abiertas por ambas instancias. Dicho informe será entregado a “EL INSABI”, a través de la Coordinación de Atención a la Salud, adscrita a la Unidad de Coordinación Nacional Médica, dentro de los treinta (30) días hábiles posteriores al cierre del ejercicio fiscal vigente.

XV. Establecer medidas de mejora continua para el cumplimiento de los objetivos, metas e indicadores de desempeño, para los que se destinen los recursos presupuestarios federales transferidos, con base en los resultados y supervisiones realizadas.

XVI. Informar sobre la suscripción de este Convenio, al órgano técnico de fiscalización de la legislatura local en **“**LA ENTIDAD”, por conducto de la Secretaría de Salud (o su equivalente en la entidad) y de la Unidad Ejecutora.

XVII. Realizar las gestiones para la publicación del presente instrumento jurídico en el órgano de difusión oficial de “LA ENTIDAD”, así como en su página de Internet, por conducto de la Secretaría de Salud (o su equivalente en la entidad) y de la Unidad Ejecutora.

XVIII. Realizar las acciones necesarias para la promoción de la Contraloría Social de “EL PROGRAMA” con base en los documentos de Contraloría Social que la Secretaría de la Función Pública autorice, así como en las “REGLAS” de “EL PROGRAMA” y en los Lineamientos para la promoción y operación de la Contraloría Social en los programas federales de desarrollo social.

Al efecto, los mecanismos y acciones para impulsar y apoyar la implementación de la Contraloría Social que se utilizarán son:

a. Difusión. Instancia Normativa y “LA ENTIDAD”.

b. Capacitación y asesoría a servidores públicos. Instancia Normativa y “LA ENTIDAD”;

c. Capacitación a integrantes de Comités. “LA ENTIDAD”.

d. Recopilación de Informes y atención a quejas y denuncias. “LA ENTIDAD”.

XIX. Supervisar en todo momento, a través del servidor público designado por “LA ENTIDAD” en el párrafo segundo de la Cláusula Décima de este instrumento jurídico, con la participación de la persona titular de la Coordinación de “EL PROGRAMA” en “LA ENTIDAD”, que las personas que integran la plantilla de personal asignada para la operación de “EL PROGRAMA”, cumplan cabalmente con las funciones inherentes a sus puestos, así como que, en el cumplimiento de las mismas, se apeguen a lo previsto en las disposiciones jurídicas aplicable.

XX. Responder por la integración y veracidad de la información que recabe respecto de las personas que proponga para ocupar las plazas que se asignen a “EL PROGRAMA”.

NOVENA. OBLIGACIONES DE “EL INSABI”. Adicionalmente a los compromisos establecidos en otras Cláusulas del presente Convenio de Colaboración, “EL INSABI” se obliga a:

I. Transferir a “LA ENTIDAD”, a través de la Coordinación de Programación y Presupuesto, con el carácter de subsidios, los recursos presupuestarios federales a que se refiere el presente Convenio, conforme al periodo de ministración establecido en su Anexo 2.

II. Verificar, a través de la Coordinación de Atención a la Salud, adscrita a la Unidad de Coordinación Nacional Médica, que los recursos presupuestarios federales que en virtud de este instrumento jurídico se transfieran, sean aplicados únicamente para la realización del objeto del mismo, sin perjuicio de las atribuciones que en la materia correspondan a otras instancias competentes del Ejecutivo Federal y/o de “LA ENTIDAD”.

III. Practicar periódicamente, a través de la Coordinación de Atención a la Salud, adscrita a la Unidad de Coordinación Nacional Médica, dependiendo de su disponibilidad de personal y presupuestaria, visitas de supervisión de acuerdo con el calendario y planeación que para tal efecto se establezca con “LA ENTIDAD”, conforme al formato de visitas establecido en el Anexo 11, con el propósito de verificar el uso adecuado de los recursos y el estado general que guarden los bienes dados en comodato y/o en donación.

IV. Solicitar a “LA ENTIDAD”, a través de la Coordinación de Atención a la Salud, adscrita a la Unidad de Coordinación Nacional Médica, dentro de los primeros quince días hábiles de los meses de abril, julio y octubre correspondientes al ejercicio 2023 y enero del siguiente año, el avance en el cumplimiento de indicadores de desempeño Anexo 6 y el resultado de las acciones que lleve a cabo, de conformidad con este instrumento jurídico.

V. Dar seguimiento, a través de la Coordinación de Atención a la Salud, al ejercicio de los recursos presupuestarios federales transferidos y rendimientos financieros, con base en lo reportado en el Anexo 9, así como en el Anexo 4.

VI. Solicitar, a través de la Coordinación de Atención a la Salud, la documentación comprobatoria del gasto de los recursos presupuestarios federales transferidos, que “LA ENTIDAD” debe presentar a “EL INSABI”, en términos de lo estipulado en el presente Convenio.

VII. Presentar el Informe de la Cuenta de la Hacienda Pública Federal y los demás informes que sean requeridos, sobre la aplicación de los recursos transferidos con motivo del presente Convenio.

VIII. Dar seguimiento trimestral, a través de la Coordinación de Atención a la Salud, en coordinación con “LA ENTIDAD”, sobre el avance en el cumplimiento del objeto del presente instrumento jurídico.

IX. Realizar, en el ámbito de su competencia, a través de la Coordinación de Atención a la Salud, adscrita a la Unidad de Coordinación Nacional Médica, la verificación y seguimiento de los recursos presupuestarios federales que en virtud de este instrumento serán ministrados a “LA ENTIDAD”, de conformidad con las disposiciones jurídicas aplicables en materia del ejercicio del gasto público federal.

X. Verificar a través de la Coordinación de Atención a la Salud, adscrita a la Unidad de Coordinación Nacional Médica, de manera aleatoria, que las unidades médicas móviles estén cubriendo la totalidad de rutas previamente planeadas y avaladas, así como prestando los servicios establecidos en las “REGLAS”.

XI. Realizar las gestiones necesarias para la publicación del presente instrumento jurídico en el Diario Oficial de la Federación.

XII. Difundir en la página de Internet de “EL INSABI”, el presente instrumento jurídico en el que se señalan los recursos presupuestarios federales transferidos para la operación “EL PROGRAMA”, en los términos de las disposiciones aplicables.

XIII. Establecer medidas de mejora continua para el cumplimiento de los objetivos, metas e indicadores de desempeño, para los que se destinen los recursos presupuestarios federales transferidos.

XIV. Realizar, por conducto de la Coordinación de Recursos Humanos y Regularización de Personal, las acciones conducentes para llevar a cabo la contratación de las personas que habrán de ocupar la plantilla de personal que se asignará a “LA ENTIDAD”, para la operación de “EL PROGRAMA”, en los términos previstos en las “REGLAS” y el presente instrumento jurídico.

DÉCIMA. ACCIONES DE VERIFICACIÓN Y SEGUIMIENTO. La verificación y seguimiento al ejercicio de los recursos presupuestarios federales transferidos por “EL INSABI” a “LA ENTIDAD” con motivo del presente instrumento jurídico, corresponderá a “EL INSABI” a través de la Coordinación de Atención a la Salud, adscrita

a la Unidad de Coordinación Nacional Médica, en los términos de las disposiciones aplicables y estipulaciones del presente Convenio. En lo que respecta a la contratación del personal que se asignará a “LA ENTIDAD” para la operación de “EL PROGRAMA”, dicha responsabilidad corresponderá al titular de la Coordinación de Recursos Humanos y Regularización de Personal.

Por lo que respecta a “LA ENTIDAD”, la verificación y seguimiento al correcto ejercicio de los recursos presupuestarios federales transferidos por “EL INSABI” a “LA ENTIDAD”, así como el seguimiento de las acciones que realice el personal que se asigne a esta última para la operación de “EL PROGRAMA”, estará a cargo del titular de la Dirección de Administración.

Cuando los servidores públicos que participen en la ejecución del Convenio, detecten que los recursos presupuestarios federales transferidos han sido utilizados para fines distintos a los que se señalan en el Convenio, o que el personal asignado a “LA ENTIDAD”, realice acciones distintas a las previstas en las “REGLAS” y el presente instrumento jurídico, deberán hacerlo del conocimiento, en forma inmediata, de la Auditoría Superior de la Federación y de la Secretaría de la Función Pública y, en su caso, del Ministerio Público de la Federación.

DÉCIMA PRIMERA. RELACIÓN LABORAL. Queda expresamente estipulado por “LAS PARTES”, que el personal contratado, empleado o comisionado por cada una de ellas para dar cumplimiento al presente instrumento jurídico, guardará relación laboral únicamente con aquélla que lo contrató, empleó o comisionó, por lo que asumen plena responsabilidad por este concepto, sin que en ningún caso, la otra parte pueda ser considerada como patrón sustituto o solidario, obligándose en consecuencia, cada una de ellas, a sacar a la otra, en paz y a salvo, frente a cualquier reclamación o demanda, que su personal pretendiese entablar en su contra, deslindándose desde ahora de cualquier responsabilidad de carácter laboral, civil, penal, administrativa o de cualquier otra naturaleza jurídica que en ese sentido se les quiera fincar.

DÉCIMA SEGUNDA. VIGENCIA. El presente Convenio surtirá sus efectos anuales a partir de la fecha de su suscripción y se mantendrá en vigor hasta el 31 de diciembre de 2023.

DÉCIMA TERCERA. MODIFICACIONES AL CONVENIO. “LAS PARTES” acuerdan que el presente Convenio podrá modificarse de común acuerdo y por escrito, sin alterar su estructura y en estricto apego a las disposiciones jurídicas aplicables. Las modificaciones al Convenio obligarán a sus signatarios a partir de la fecha de su firma y deberán publicarse en el Diario Oficial de la Federación y en el órgano de difusión oficial de “LA ENTIDAD”.

En circunstancias especiales, caso fortuito o de fuerza mayor, para la realización del objeto previsto en este instrumento jurídico, “LAS PARTES” acuerdan tomar las medidas o mecanismos que permitan afrontar dichas eventualidades. En todo caso, las medidas y mecanismos acordados serán formalizados mediante la suscripción del Convenio Modificatorio correspondiente.

DÉCIMA CUARTA. TERMINACIÓN ANTICIPADA El presente Convenio podrá darse por terminado de manera anticipada por cualquiera de las causas siguientes:

I. Por acuerdo de “LAS PARTES”.

II. Por no existir la disponibilidad presupuestaria para hacer frente a los compromisos que adquiere “EL INSABI”.

III. Por caso fortuito o fuerza mayor.

DÉCIMA QUINTA. CAUSAS DE RESCISIÓN. El presente Convenio podrá rescindirse, por el incumplimiento de las obligaciones contraídas en el presente instrumento jurídico.

DÉCIMA SEXTA. INTERPRETACIÓN Y SOLUCIÓN DE CONTROVERSIAS. “LAS PARTES” convienen en que las controversias que se originen con motivo de la interpretación o cumplimiento del presente Convenio serán resueltas por las mismas de común acuerdo. En el caso de subsistir la controversia, convienen en someterse a los tribunales federales competentes en la Ciudad de México, renunciando en consecuencia, a cualquier otra jurisdicción que pudiere corresponderles en razón de sus domicilios presentes o futuros.

Estando enteradas las partes del contenido y alcance legal del presente Convenio, lo firman por sextuplicado, en la Ciudad de México, a los veintiocho días del mes de febrero de dos mil veintitrés.- Por el INSABI: el Director General, Mtro. **Juan Antonio Ferrer Aguilar**.- Rúbrica.- La Titular de la Unidad de Coordinación Nacional Médica, Dra. **Jazmy Jyhan Laborie Nassar**.- Rúbrica.- El Coordinador de Recursos Humanos y Regularización de Personal, Mtro. **Candelario Pérez Alvarado**.- Rúbrica.- La Coordinadora de Programación y Presupuesto, C.P. **Irma Navarro Herrera**.- Rúbrica.- Por la Entidad: el Secretario de Administración y Finanzas, Mtro. en Fiscal, **Julio César López Ruelas**.- Rúbrica.- El Secretario de Salud y Director General de los Servicios de Salud de Nayarit, Dr. **José Francisco Munguía Pérez**.- Rúbrica.

ANEXO 1 DEL CONVENIO DE COLABORACIÓN PARA LA OPERACIÓN DEL PROGRAMA S200 FORTALECIMIENTO A LA ATENCIÓN MÉDICA

TRANSFERENCIA DE RECURSOS PRESUPUESTARIOS

CAPÍTULO Y PARTIDA DE GASTO	APORTACIÓN FEDERAL
4000 “Transferencias, Asignaciones, Subsidios y Otras Ayudas” 43801 “Subsidios a las Entidades Federativas y Municipios.	$5,555,687.27
TOTAL	$5,555,687.27

El presente Anexo forma parte integrante del Convenio de Colaboración para la operación del Programa S200 Fortalecimiento a la Atención Médica, por la cantidad de $5,555,687.27 (Cinco millones quinientos cincuenta y cinco mil seiscientos ochenta y siete pesos 27/100 M.N.), que celebran por una parte el Instituto de Salud para el Bienestar, y por la otra parte el Ejecutivo del Estado Libre y Soberano de Nayarit, por conducto de la Secretaría de Administración y Finanzas, la Secretaría de Salud del Estado de Nayarit, y los Servicios de Salud de Nayarit.

ANEXO 1A DEL CONVENIO DE COLABORACIÓN DEL PROGRAMA S200 FORTALECIMIENTO A LA ATENCIÓN MÉDICA

ASIGNACIÓN DE RECURSOS HUMANOS

ASIGNACIÓN DE RECURSOS HUMANOS*	CONTRATACIÓN CENTRALIZADA INSABI
1000 “Servicios Personales” Médicos Residentes para Trabajo Social Comunitario Itinerante	$22,794,975.02
1000 “Servicios Personales” Contratación de personal operativo y gerencial	$40,292,124.50
TOTAL	$63,087,099.52

*Recurso que se destinará hasta por la cantidad señalada en el cuadro, dicha cantidad podrá ser menor con base en las vacancias, faltas, retardos y/o criterios que determine la Coordinación de Recursos Humanos y Regularización de Personal.

El presente Anexo forma parte integrante del Convenio de Colaboración para la operación del Programa S200 Fortalecimiento a la Atención Médica, por la cantidad de $5,555,687.27 (Cinco millones quinientos cincuenta y cinco mil seiscientos ochenta y siete pesos 27/100 M.N.), que celebran por una parte el Instituto de Salud para el Bienestar, y por la otra parte el Ejecutivo del Estado Libre y Soberano de Nayarit, por conducto de la Secretaría de Administración y Finanzas, la Secretaría de Salud del Estado de Nayarit, y los Servicios de Salud de Nayarit.

ANEXO 2 DEL CONVENIO DE COLABORACIÓN PARA LA OPERACIÓN DEL PROGRAMA S200 FORTALECIMIENTO A LA ATENCIÓN MÉDICA

PERIODO PARA MINISTRACIÓN DE RECURSOS PRESUPUESTARIOS FEDERALES Y ASIGNACIÓN DE RECURSOS HUMANOS

CONCEPTO	PERIODO:
Transferencia de recursos 4000 "Transferencias, Asignaciones, Subsidios y Otras Ayudas" 43801 "Subsidios a las Entidades Federativas y Municipios.	ENERO-MAYO
Asignación de personal 1000 "Servicios Personales" Médicos Residentes para Trabajo Social comunitario itinerante	A PARTIR DE ENERO
Contratación de personal operativo y gerencial	A PARTIR DE ENERO

El presente Anexo forma parte integrante del Convenio de Colaboración para la operación del Programa S200 Fortalecimiento a la Atención Médica, por la cantidad de $5,555,687.27 (Cinco millones quinientos cincuenta y cinco mil seiscientos ochenta y siete pesos 27/100 M.N.), que celebran por una parte el Instituto de Salud para el Bienestar, y por la otra parte el Ejecutivo del Estado Libre y Soberano de Nayarit, por conducto de la Secretaría de Administración y Finanzas, la Secretaría de Salud del Estado de Nayarit, y los Servicios de Salud de Nayarit.

ANEXO 3 DEL CONVENIO DE COLABORACIÓN PARA LA OPERACIÓN DEL PROGRAMA S200 FORTALECIMIENTO A LA ATENCIÓN MÉDICA

DISTRIBUCIÓN DEL GASTO POR CONCEPTO Y PARTIDA DE GASTO PARA LA APLICACIÓN DE LOS RECURSOS TRANSFERIDOS A "LA ENTIDAD"

GASTOS DE OPERACIÓN ANUALES PARA 43 UMM		TOTAL 2023
3700	"SERVICIOS DE TRASLADO Y VIÁTICOS" (*)	$877,400.00
33604	"IMPRESIÓN Y ELABORACIÓN DE MATERIAL INFORMATIVO DERIVADO DE LA OPERACIÓN Y ADMINISTRACIÓN DE LAS DEPENDENCIAS Y ENTIDADES" (**)	$120,000.00
25401	MATERIALES, ACCESORIOS Y SUMINISTROS MEDICOS.	$283,523.08
25501	MATERIALES, ACCESORIOS Y SUMINISTROS DE LABORATORIO.	$548,454.00
26102	COMBUSTIBLES, LUBRICANTES Y ADITIVOS PARA VEHÍCULOS TERRESTRES, AÉREOS, MARÍTIMOS, LACUSTRES Y FLUVIALES DESTINADOS A SERVICIOS PÚBLICOS Y LA OPERACIÓN DE PROGRAMAS PÚBLICOS	$1,800,048.69
35501	MANTENIMIENTO Y CONSERVACIÓN DE VEHÍCULOS TERRESTRES, AÉREOS, MARÍTIMOS, LACUSTRES Y FLUVIALES	$995,440.00
37901	GASTOS PARA OPERATIVOS Y TRABAJOS DE CAMPO EN ÁREAS RURALES (***)	$0.00
29501	REFACCIONES Y ACCESORIOS MENORES DE EQUIPO E INSTRUMENTAL MÉDICO Y DE LABORATORIO	$150,000.00
29601	REFACCIONES Y ACCESORIOS MENORES DE EQUIPO DE TRANSPORTE	$780,821.50
TOTAL		$5,555,687.27

*** Los recursos presupuestarios transferidos en el concepto de gasto 3700, podrán ser ejercidos por el personal gerencial (coordinador, supervisores y enlace administrativo) en cualquiera de las partidas presupuestarias señaladas en el Anexo 7 de este Convenio y los rendimientos financieros derivados de esta transferencia, podrán ser aplicados a las partidas presupuestarias señaladas en el Anexo 7A.**

En caso de que personal de "EL PROGRAMA" en la entidad federativa, realice comisiones oficiales, en las cuales genere gastos por concepto de otros impuestos y derechos exclusivamente para el concepto de peaje, podrá comprobar el gasto en la partida 39202.

**** Los recursos presupuestarios transferidos para la partida presupuestal 33604, deberán ser ejercidos para cubrir los gastos de los servicios de impresión y elaboración de material informativo para su uso en la contraloría social.**

***** Los recursos presupuestarios transferidos para la partida 37901, podrán ser ejercidos por el personal operativo (médico, enfermera, promotor y cirujano dentista), en la actividad propia de su encargo.**

"Los recursos presupuestarios transferidos para la partida 37901, podrán ser ejercidos por el personal operativo (médico, enfermera, promotor y cirujano dentista), en la actividad propia de su encargo, siendo los montos establecidos por este concepto por los Servicios Estatales de Salud de conformidad a su normatividad vigente.

El presente Anexo forma parte integrante del Convenio de Colaboración para la operación del Programa S200 Fortalecimiento a la Atención Médica, por la cantidad de $5,555,687.27 (Cinco millones quinientos cincuenta y cinco mil seiscientos ochenta y siete pesos 27/100 M.N.), que celebran por una parte el Instituto de Salud para el Bienestar, y por la otra parte el Ejecutivo del Estado Libre y Soberano de Nayarit, por conducto de la Secretaría de Administración y Finanzas, la Secretaría de Salud del Estado de Nayarit, y los Servicios de Salud de Nayarit.

SALUD SECRETARÍA DE SALUD | INSABI INSTITUTO DE SALUD PARA EL BIENESTAR

INSABI-FAM-CCO-NAY-18/2023

ANEXO 4 DEL CONVENIO DE COLABORACIÓN PARA LA OPERACIÓN DEL PROGRAMA S200 FORTALECIMIENTO A LA ATENCIÓN MÉDICA

FORMATO DE CERTIFICACIÓN DE GASTO 2023 PARA "GASTOS DE OPERACIÓN"

Entidad Federativa: (1) **Monto por concepto de gasto** (2)

Concepto de Gasto de Aplicación (3) **Nombre del Concepto de Gasto** (4)

Fecha de elaboración (5)

(6) Partida Específica	(7) Número del Comprobante Fiscal Digital por Internet (CFDI)	(8) Número de CLUES	(9) Póliza Cheque y/o Transferencia Electrónica	(10) Fecha de la Póliza de Cheque y/o Transferencia Electrónica	(11) Mod. Adquisición	(12) Contrato o Pedido	(13) Proveedor o Prestador de Servicios	(14) Importe	(15) Observaciones
					TOTAL ACUMULADO (16)			0.00	

LA DOCUMENTACIÓN ORIGINAL CUMPLE CON LOS REQUISITOS FISCALES ESTABLECIDOS EN LAS DISPOSICIONES FEDERALES APLICABLES, COMO SON, ENTRE OTRAS, LOS ARTÍCULOS 29 Y 29-A DEL CÓDIGO FISCAL DE LA FEDERACIÓN Y 66, FRACCIÓN III DEL REGLAMENTO DE LA LEY FEDERAL DE PRESUPUESTO Y RESPONSABILIDAD HACENDARIA, ASÍ COMO CON LOS ESTABLECIDOS EN LA NORMATIVA APLICABLE AL PROGRAMA Y EL ORIGINAL DE LA MISMA SE ENCUENTRA EN RESGUARDO DE SERVICIOS DE SALUD DE NAYARIT, CONFORME A LO ESTIPULADO EN EL CONVENIO DE COLABORACIÓN PARA LA OPERACIÓN DEL PROGRAMA S200 FORTALECIMIENTO A LA ATENCIÓN MÉDICA, LA CUAL QUEDA A DISPOSICIÓN DEL INSTITUTO DE SALUD PARA EL BIENESTAR Y/0 DE LOS ÓRGANOS DE FISCALIZACIÓN COMPETENTES.

Elaboró	**Autorizó**	**Vo. Bo.**
(17)	(19)	(20)
(18)	Director Administrativo de los Servicios de Salud	Secretario de Salud o Director de los Servicios de Salud de la entidad (o su equivalente)

MES: (21)

El presente Anexo forma parte integrante del Convenio de Colaboración para la operación del Programa S200 Fortalecimiento a la Atención Médica, por la cantidad de $5,555,687.27 (Cinco millones quinientos cincuenta y cinco mil seiscientos ochenta y siete pesos 27/100 M.N.), que celebran por una parte el Instituto de Salud para el Bienestar, y por la otra parte el Ejecutivo del Estado Libre y Soberano de Nayarit, por conducto de la Secretaría de Administración y Finanzas, la Secretaría de Salud del Estado de Nayarit, y los Servicios de Salud de Nayarit.

INSTRUCTIVO PARA EL LLENADO DEL ANEXO 4 FORMATO DE CERTIFICACIÓN DE GASTO 2023 PARA "GASTOS DE OPERACIÓN"

INSTRUCTIVO

Se deberá anotar lo siguiente:

1 Entidad Federativa.

2 Monto por concepto de gasto autorizado (conforme a la programación para las partidas del concepto 3700 y al Anexo 3 para las demás partidas)

3 Concepto de Gasto (de conformidad con el Clasificador por Objeto del Gasto para la APF - 4 dígitos)

4 Nombre del Concepto de Gasto (de conformidad con el Clasificador por Objeto del Gasto para la APF)

5 Fecha de elaboración del certificado

6 Partida Específica de gasto

7 Número de Folio Fiscal Digital por Internet(CFDI)

8 Número de la Clave Única de Establecimientos de Salud (CLUES)

9 Póliza Cheque y/o Transferencia Electrónica del pago efectuado

10 Fecha de la Póliza de Cheque y/o Transferencia Electrónica

11 Siglas de la modalidad de adquisición (conforme a la LAASSP)

12 Número del contrato o pedido

13 Nombre del Proveedor del bien o Servicios

14 Importe del CFDI (incluye IVA) y/o ISR.

15 Observaciones Generales

16 Total del gasto efectuado por partida específica del trimestre que se reporta.

17 Nombre del Responsable de elaborar la comprobación.

18 Cargo del Responsable de elaborar la comprobación.

19 Titular de la Dirección Administrativa de los Servicios de Salud (o equivalente).

20 Titular de la Secretaría de Salud Estatal o Titular de los Servicios de Salud de la Entidad Federativa (o su equivalente)

21 Mes que se reporta del trimestre.

NOTA: ES IMPORTANTE MENCIONAR QUE DEBERÁ EMITIRSE UN FORMATO DE CERTIFICACIÓN DE GASTO POR CADA CONCEPTO DE GASTO COMPROBADO (EJERCIDO), ASÍ COMO PARA EL CASO DE LOS RENDIMIENTOS FINANCIEROS, DE ACUERDO AL EJERCICIO DE LOS RECURSOS ASIGNADOS A LA ENTIDAD FEDERATIVA.

LA DOCUMENTACIÓN COMPROBATORIA DEL GASTO DE LOS RECURSOS PRESUPUESTARIOS FEDERALES OBJETO DE ESTE CONVENIO DE COLABORACIÓN, DEBERÁ CUMPLIR CON LOS REQUISITOS FISCALES ESTABLECIDOS EN LAS DISPOSICIONES FEDERALES APLICABLES, COMO SON ENTRE OTROS LOS DISPUESTOS POR LOS ARTÍCULOS 29 Y 29-A DEL CÓDIGO FISCAL DE LA FEDERACIÓN, LOS CUALES DEBERÁN EXPEDIRSE A NOMBRE DE "LA ENTIDAD" (SEGÚN CORRESPONDA), ESTABLECIENDO DOMICILIO, REGISTRO FEDERAL DE CONTRIBUYENTES (RFC), CONCEPTOS DE PAGO, ETC., PARA LO CUAL DEBERÁ REMITIR ARCHIVO ELECTRÓNICO DEL COMPROBANTE FISCAL DIGITAL POR INTERNET (CFDI), SALVO LOS CASOS DE EXCEPCIÓN ESTABLECIDOS EN LA LEGISLACIÓN Y NORMATIVA DE LA MATERIA QUE ASÍ LO ESTABLEZCA, EN CUYO CASO SE DEBERÁN ATENDER LAS DISPOSICIONES ESPECIALES PARA SU COMPROBACIÓN. ASIMISMO, DEBERÁ REMITIR ARCHIVO ELECTRÓNICO CON LA VERIFICACIÓN DE COMPROBANTES FISCALES DIGITALES POR INTERNET, EMITIDO POR EL SISTEMA DE ADMINISTRACIÓN TRIBUTARIA (SAT). ASIMISMO, SE DEBE DAR CUMPLIMIENTO A LO SEÑALADO EN EL ARTÍCULO 66 DEL REGLAMENTO DE LA LEY FEDERAL DE PRESUPUESTO Y RESPONSABILIDAD HACENDARIA.

El presente Anexo forma parte integrante del Convenio de Colaboración para la operación del Programa S200 Fortalecimiento a la Atención Médica, por la cantidad de $5,555,687.27 (Cinco millones quinientos cincuenta y cinco mil seiscientos ochenta y siete pesos 27/100 M.N.), que celebran por una parte el Instituto de Salud para el Bienestar, y por la otra parte el Ejecutivo del Estado Libre y Soberano de Nayarit, por conducto de la Secretaría de Administración y Finanzas, la Secretaría de Salud del Estado de Nayarit, y los Servicios de Salud de Nayarit.

ANEXO 5 DEL CONVENIO DE COLABORACIÓN PARA LA OPERACIÓN DEL PROGRAMA S200 FORTALECIMIENTO A LA ATENCIÓN MÉDICA

RUTAS 2023

ENTIDAD FEDERATIVA NAYARIT

No. de unidades Beneficiadas: 35 UMM-0, 3 UMM-1, 3 UMM-2 y 2 UMM-3.

Dirección General de Información en Salud					Localidades en ruta		Población Objetivo (INEGI)	Personal	Jornada de la Unidad Móvil	Red de Atención			
										Centro de Salud ANCLA para las Tipo 0)		Unidad de 2° Nivel (Emergencias Obstétricas)	
CLUES	Nombre de la UMM	Tipo de UMM y año	Municipio							CLUES	Nombre	CLUES	Nombre
			Clave	Nombre	Clave	Nombre Localidad							
NTSSA015314	Caravana La Cofradía Uno	UMM-1, 2007	009	Del Nayar	180090791	**Las Ollas**	**102**	médico(a) general, un (a) enfermero (a) y un (a) promotor (a) de la salud-polivalente	Lunes - Viernes 8 h			NTSSA001594	H. Civil "Dr. Antonio González Guevara"
NTSSA015314	Caravana La Cofradía Uno	UMM-1, 2007	009	Del Nayar	180090416	La Palma	**34**					NTSSA001594	
NTSSA015314	Caravana La Cofradía Uno	UMM-1, 2007	009	Del Nayar	180090643	**El Carrizo**	**58**					NTSSA001594	
NTSSA015314	Caravana La Cofradía Uno	UMM-1, 2007	009	Del Nayar	180091328	**Huizache**	**69**					NTSSA001594	
NTSSA015314	Caravana La Cofradía Uno	UMM-1, 2007	009	Del Nayar	180091320	Los Calixtro	**5**					NTSSA001594	
NTSSA015314	Caravana La Cofradía Uno	UMM-1, 2007	009	Del Nayar	180091222	**Los Sabinos**	**26**					NTSSA001594	
NTSSA015314	Caravana La Cofradía Uno	UMM-1, 2007	009	Del Nayar	180091184	**La Silleta**	**182**					NTSSA001594	
NTSSA015314	Caravana La Cofradía Uno	UMM-1, 2007	009	Del Nayar	180091341	El Tepetate	4					NTSSA001594	
NTSSA015314	Caravana La Cofradía Uno	UMM-1, 2007	009	Del Nayar	180091322	Cerro Redondo	**40**					NTSSA001594	
NTSSA015314	Caravana La Cofradía Uno	UMM-1, 2007	009	Del Nayar	180091326	Gualacamote	**20**					NTSSA001594	
NTSSA015314	Caravana La Cofradía Uno	UMM-1, 2007	009	Del Nayar	180091409	**Los Zapotes**	**135**					NTSSA001594	
NTSSA015314	Caravana La Cofradía Uno	UMM-1, 2007	009	Del Nayar	180090702	**Peñas Amarillas**	**93**					NTSSA001594	
NTSSA015314	Caravana La Cofradía Uno	UMM-1, 2007	009	Del Nayar	180091387	**Los Aires**	**47**					NTSSA001594	
NTSSA015314	**Caravana La Cofradía Uno**	**UMM-1, 2007**		**1**		**13**	**815**	**3**	**Lunes - Viernes 8 h**	**0**	**0**	**1**	**1**
NTSSA015326	Caravana Tipo I El Maguey	UMM-1, 2007	009	Del Nayar	180090448	**El Maguey**	**421**	médico(a) general, un (a) enfermero (a) y un (a) promotor (a) de la salud-polivalente	Lunes - Viernes 8 h			NTSSA001594	H. Civil "Dr. Antonio González Guevara"
NTSSA015326	Caravana Tipo I El Maguey	UMM-1, 2007	009	Del Nayar	180091060	Cerro de La Lluvia	**11**					NTSSA001594	
NTSSA015326	Caravana Tipo I El Maguey	UMM-1, 2007	009	Del Nayar	180090938	Los Fortines	**13**					NTSSA001594	
NTSSA015326	Caravana Tipo I El Maguey	UMM-1, 2007	009	Del Nayar	180090413	**La Cumbre del Duraznito**	**250**					NTSSA001594	
NTSSA015326	Caravana Tipo I	UMM-1,	009	Del Nayar	180090948	**La Nopalera**	**32**	médico(a)	Lunes -			NTSSA001594	H. Civil "Dr.

No. de unidades Beneficiadas: 35 UMM-0, 3 UMM-1, 3 UMM-2 y 2 UMM-3.

Dirección General de Información en Salud					Localidades en ruta		Población Objetivo (INEGI)	Personal	Jornada de la Unidad Móvil	Red de Atención			
										Centro de Salud ANCLA para las Tipo 0)		Unidad de 2° Nivel (Emergencias Obstétricas)	
CLUES	Nombre de la UMM	Tipo de UMM y año	Municipio										
			Clave	Nombre	Clave	Nombre Localidad				CLUES	Nombre	CLUES	Nombre
	El Maguey	2007						general, un (a) enfermero (a) y un (a) promotor (a) de la salud-polivalente	Viernes 8 h				Antonio González Guevara"
NTSSA015326	Caravana Tipo I El Maguey	UMM-1, 2007	009	Del Nayar	180090020	El Cangrejo	**12**					NTSSA001594	
NTSSA015326	Caravana Tipo I El Maguey	UMM-1, 2007	009	Del Nayar	180090408	**Las Urracas**	**135**					NTSSA001594	
NTSSA015326	Caravana Tipo I El Maguey	UMM-1, 2007	009	Del Nayar	180090380	Los Aguacates	**14**					NTSSA001594	
NTSSA015326	Caravana Tipo I El Maguey	UMM-1, 2007	009	Del Nayar	180090384	**El Camichín**	**72**					NTSSA001594	
NTSSA015326	Caravana Tipo I El Maguey	UMM-1, 2007	009	Del Nayar	180090966	**Gualsamayeta**	**27**					NTSSA001594	
NTSSA015326	Caravana Tipo I El Maguey	UMM-1, 2007	011	Ruíz	180110040	**Huiscóyotl**	47					NTSSA001594	
NTSSA015326	Caravana Tipo I El Maguey	UMM-1, 2007	009	Del Nayar	180090870	Las Calandrias	**9**					NTSSA001594	
NTSSA015326	Caravana Tipo I El Maguey	UMM-1, 2007	009	Del Nayar	180090710	**El Pinito**	**2**					NTSSA001594	
NTSSA015326	Caravana Tipo I El Maguey	UMM-1, 2007	009	Del Nayar	180091014	**El Chalate**	21					NTSSA001594	
NTSSA015326	**Caravana Tipo I El Maguey**	**UMM-1, 2007**		**2**		**14**	**1,066**	**3**	**Lunes - Viernes 8 h**	**0**	**0**	**1**	**1**
NTSSA015355	Caravana Tipo Ii Huertitas	UMM-2, 2007	009	Del Nayar	180090074	**Las Huertitas**	**311**	médico(a) general, un odontólogo (a), un (a) enfermero (a) y un (a) promotor (a) de la salud-polivalente	Lunes - Viernes 8 h			NTSSA001594	"H. Civil "Dr. Antonio González Guevara
NTSSA015355	Caravana Tipo Ii Huertitas	UMM-2, 2007	009	Del Nayar	180091172	**Primer Paso**	**73**					NTSSA001594	
NTSSA015355	Caravana Tipo Ii Huertitas	UMM-2, 2007	009	Del Nayar	180090323	**El Cascabel**	**73**					NTSSA001594	
NTSSA015355	Caravana Tipo Ii Huertitas	UMM-2, 2007	009	Del Nayar	180090158	**Zoquipilla**	**152**					NTSSA001594	
NTSSA015355	Caravana Tipo Ii Huertitas	UMM-2, 2007	009	Del Nayar	180090355	**El Segundo Paso**	**83**					NTSSA001594	
NTSSA015355	Caravana Tipo Ii Huertitas	UMM-2, 2007	009	Del Nayar	180091261	**Santos Rojas**	**13**					NTSSA001594	
NTSSA015355	Caravana Tipo Ii Huertitas	UMM-2, 2007	009	Del Nayar	180090357	**El Pescuezo**	**12**					NTSSA001594	
NTSSA015355	**Caravana Tipo Ii Huertitas**	**UMM-2, 2007**		**1**		**7**	**717**	**4**	**Lunes - Viernes 8 h**	**0**	**0**	**1**	**1**
NTSSA015343	Caravana Tipo Ii El Saucito	UMM-2, 2007	009	Del Nayar	180090120	**Rancho Viejo**	**228**	médico(a) general, un	Lunes - Viernes 8 h			NTSSA001594	H. Civil "Dr. Antonio

No. de unidades Beneficiadas: 35 UMM-0, 3 UMM-1, 3 UMM-2 y 2 UMM-3.

Dirección General de Información en Salud					Localidades en ruta		Población Objetivo (INEGI)	Personal	Jornada de la Unidad Móvil	Red de Atención			
										Centro de Salud ANCLA para las Tipo 0)		Unidad de 2° Nivel (Emergencias Obstétricas)	
CLUES	Nombre de la UMM	Tipo de UMM y año	Municipio							CLUES	Nombre	CLUES	Nombre
			Clave	Nombre	Clave	Nombre Localidad							
NTSSA015343	Caravana Tipo Ii El Saucito	UMM-2, 2007	009	Del Nayar	180091411	**Atonalisco**	**147**	odontólogo (a), un (a) enfermero (a) y un (a) promotor (a) de la salud-polivalente				NTSSA001594	González Guevara"
NTSSA015343	Caravana Tipo Ii El Saucito	UMM-2, 2007	009	Del Nayar	180090019	**Campatehuala**	**16**					NTSSA001594	
NTSSA015343	Caravana Tipo Ii El Saucito	UMM-2, 2007	009	Del Nayar	180090288	**El Maguey**	**5**					NTSSA001594	
NTSSA015343	Caravana Tipo Ii El Saucito	UMM-2, 2007	009	Del Nayar	180090263	**El Zapote**	**14**					NTSSA001594	
NTSSA015343	Caravana Tipo Ii El Saucito	UMM-2, 2007	009	Del Nayar	180090985	**El Arco**	**20**					NTSSA001594	
NTSSA015343	Caravana Tipo Ii El Saucito	UMM-2, 2007	009	Del Nayar	180090275	**Ortega**	**15**					NTSSA001594	
NTSSA015343	Caravana Tipo Ii El Saucito	UMM-2, 2007	009	Del Nayar	180090277	**El Rincón**	**24**					NTSSA001594	
NTSSA015343	**Caravana Tipo Ii El Saucito**	**UMM-2, 2007**		**1**		**8**	**469**	**4**	**Lunes - Viernes 8 h**	**0**	**0**	**1**	**1**
NTSSA015331	Caravana Tipo Ii Rancho Viejo	UMM-2, 2007	009	Del Nayar	180090215	**Rancho Viejo**	**825**	médico(a) general, un odontólogo (a), un (a) enfermero (a) y un (a) promotor (a) de la salud-polivalente				NTSSA001594	H. Civil "Dr. Antonio González Guevara"
NTSSA015331	Caravana Tipo Ii Rancho Viejo	UMM-2, 2007	009	Del Nayar	180090817	**La Morita**	**99**					NTSSA001594	
NTSSA015331	Caravana Tipo Ii Rancho Viejo	UMM-2, 2007	009	Del Nayar	180090229	**Tapeistes**	**57**					NTSSA001594	
NTSSA015331	Caravana Tipo Ii Rancho Viejo	UMM-2, 2007	009	Del Nayar	180091055	**La Mesita**	**24**					NTSSA001594	
NTSSA015331	Caravana Tipo Ii Rancho Viejo	UMM-2, 2007	009	Del Nayar	180090072	**Tierras Cuevas**	**19**					NTSSA001594	
NTSSA015331	Caravana Tipo Ii Rancho Viejo	UMM-2, 2007	009	Del Nayar	180091223	**Los Cueros**	**62**					NTSSA001594	
NTSSA015331	Caravana Tipo Ii Rancho Viejo	UMM-2, 2007	009	Del Nayar	180090226	**Rancho Doroteo**	**42**					NTSSA001594	
NTSSA015331	**Caravana Tipo Ii Rancho Viejo**	**UMM-2, 2007**		**1**		**7**	**1,128**	**4**	**Lunes - Viernes 8 h**	**0**	**0**	**1**	**1**
NTSSA015360	Caravana Jesús María Telemedicina	UMM-3, 2007	009	Del Nayar	180091434	**Saladito**	**941**	médico(a) general, un odontólogo (a),	Lunes - Viernes 8 h			NTSSA001594	H. Civil "Dr. Antonio González

No. de unidades Beneficiadas: 35 UMM-0, 3 UMM-1, 3 UMM-2 y 2 UMM-3.

Dirección General de Información en Salud					Localidades en ruta		Población Objetivo (INEGI)	Personal	Jornada de la Unidad Móvil	Red de Atención			
CLUES	Nombre de la UMM	Tipo de UMM y año	Municipio							Centro de Salud ANCLA para las Tipo 0)		Unidad de 2° Nivel (Emergencias Obstétricas)	
			Clave	Nombre	Clave	Nombre Localidad				CLUES	Nombre	CLUES	Nombre
NTSSA015360	Caravana Jesús María Telemedicina	UMM-3, 2007	009	Del Nayar	180090754	**El Chalate**	**93**	un (a) enfermero (a) y un (a) promotor (a) de la salud-polivalente				NTSSA001594	Guevara"
NTSSA015360	Caravana Jesús María Telemedicina	UMM-3, 2007	009	Del Nayar	180090084	**Los Manguitos**	**146**					NTSSA001594	
NTSSA015360	Caravana Jesús María Telemedicina	UMM-3, 2007	009	Del Nayar	180090419	**El Limón**	**35**					NTSSA001594	
NTSSA015360	Caravana Jesús María Telemedicina	UMM-3, 2007	009	Del Nayar	180090125	**El Salitre**	**110**					NTSSA001594	
NTSSA015360	Caravana Jesús María Telemedicina	UMM-3, 2007	009	Del Nayar	180090008	**Arroyo del Fraile**	**121**					NTSSA001594	
NTSSA015360	Caravana Jesús María Telemedicina	UMM-3, 2007	009	Del Nayar	180091081	Puente El Fraile	**8**					NTSSA001594	
NTSSA015360	Caravana Jesús María Telemedicina	UMM-3, 2007	009	Del Nayar	180090621	**La Joya**	**47**					NTSSA001594	
NTSSA015360	Caravana Jesús María Telemedicina	UMM-3, 2007	009	Del Nayar	180090352	**Los Manguitos**	**198**					NTSSA001594	
NTSSA015360	**Caravana Jesús María Telemedicina**	**UMM-3, 2007**		**1**		**9**	**1,699**	**4**	**Lunes - Viernes 8 h**	**0**	**0**	**1**	**1**
NTSSA015775	Caravana El Ciruelo	UMM-0, 2009	007	Jala	180070010	**El Ciruelo**	**129**	médico(a) general, un (a) enfermero (a) y un (a) promotor (a) de la salud-polivalente	Lunes - Viernes 8 h	NTSSA000964	Heroico Batallón de San Blas	NTSSA001594	H. Civil "Dr. Antonio González Guevara"
NTSSA015775	Caravana El Ciruelo	UMM-0, 2009	007	Jala	180070041	**Tahuitolpa**	**24**			NTSSA000964	Heroico Batallón de San Blas	NTSSA001594	
NTSSA015775	Caravana El Ciruelo	UMM-0, 2009	007	Jala	180070088	**El Divisadero**	**10**			NTSSA000964	Heroico Batallón de San Blas	NTSSA001594	
NTSSA015775	Caravana El Ciruelo	UMM-0, 2009	007	Jala	180070017	**El Fraile**	12			NTSSA000964	Heroico Batallón de San Blas	NTSSA001594	
NTSSA015775	Caravana El Ciruelo	UMM-0, 2009	007	Jala	180070075	**Mezcalitos**	9			NTSSA000964	Heroico Batallón de San Blas	NTSSA001594	
NTSSA015775	Caravana El Ciruelo	UMM-0, 2009	007	Jala	180070087	El Chipiteño	**7**			NTSSA000964	Heroico Batallón de San Blas	NTSSA001594	
NTSSA015775	Caravana El Ciruelo	UMM-0, 2009	007	Jala	180070111	**Piedra Grande**	8			NTSSA000964	Heroico Batallón de San Blas	NTSSA001594	
NTSSA015775	Caravana El Ciruelo	UMM-0, 2009	007	Jala	180070112	La Anona	5	médico(a) general, un (a)	Lunes - Viernes 8 h	NTSSA000964	Heroico Batallón de San Blas	NTSSA001594	H. Civil "Dr. Antonio

No. de unidades Beneficiadas: 35 UMM-0, 3 UMM-1, 3 UMM-2 y 2 UMM-3.													
Dirección General de Información en Salud					Localidades en ruta		Población Objetivo (INEGI)	Personal	Jornada de la Unidad Móvil	Red de Atención			
										Centro de Salud ANCLA para las Tipo 0)		Unidad de 2° Nivel (Emergencias Obstétricas)	
CLUES	Nombre de la UMM	Tipo de UMM y año	Municipio										
			Clave	Nombre	Clave	Nombre Localidad				CLUES	Nombre	CLUES	Nombre
NTSSA015775	Caravana El Ciruelo	UMM-0, 2009	007	Jala	180070071	**Torrecillas**	27	enfermero (a) y un (a) promotor (a) de la salud-polivalente		NTSSA000964	Heroico Batallón de San Blas	NTSSA001594	González Guevara"
NTSSA015775	Caravana El Ciruelo	UMM-0, 2009	007	Jala	180070036	**La Sabana**	21			NTSSA000964	Heroico Batallón de San Blas	NTSSA001594	
NTSSA015775	Caravana El Ciruelo	UMM-0, 2009	007	Jala	180070109	**El Novillero**	20			NTSSA000964	Heroico Batallón de San Blas	NTSSA001594	
NTSSA015775	**Caravana El Ciruelo**	**UMM-0, 2009**		**1**		**11**	**272**	**3**	**Lunes - Viernes 8 h**	**1**	**1**	**1**	**1**
NTSSA015850	Caravana La Majada (Ruíz)	UMM-0, 2009	011	Ruíz	180110031	**La Yerbabuena**	59	médico(a) general, un (a) enfermero (a) y un (a) promotor (a) de la salud-polivalente	Lunes - Viernes 8 h	NTSSA000964	Heroico Batallón de San Blas	NTSSA001594	H. Civil "Dr. Antonio González Guevara"
NTSSA015850	Caravana La Majada (Ruíz)	UMM-0, 2009	011	Ruíz	180110022	**La Petaquilla**	9			NTSSA000964	Heroico Batallón de San Blas	NTSSA001594	
NTSSA015850	Caravana La Majada (Ruíz)	UMM-0, 2009	011	Ruíz	180110056	**El Coquito**	38			NTSSA000964	Heroico Batallón de San Blas	NTSSA001594	
NTSSA015850	Caravana La Majada (Ruíz)	UMM-0, 2009	009	Del Nayar	180091018	Los Encinos	**37**			NTSSA000964	Heroico Batallón de San Blas	NTSSA001594	
NTSSA015850	Caravana La Majada (Ruíz)	UMM-0, 2009	011	Ruíz	180110017	**Lagunitas de Ventanas**	27			NTSSA000964	Heroico Batallón de San Blas	NTSSA001594	
NTSSA015850	Caravana La Majada (Ruíz)	UMM-0, 2009	009	Del Nayar	180090504	El Pinito	**4**			NTSSA000964	Heroico Batallón de San Blas	NTSSA001594	
NTSSA015850	Caravana La Majada (Ruíz)	UMM-0, 2009	011	Ruíz	180110129	**Las Majadas**	76			NTSSA000964	Heroico Batallón de San Blas	NTSSA001594	
NTSSA015850	Caravana La Majada (Ruíz)	UMM-0, 2009	009	Del Nayar	180090463	**Las Cruces**	**8**			NTSSA000964	Heroico Batallón de San Blas	NTSSA001594	
NTSSA015850	Caravana La Majada (Ruíz)	UMM-0, 2009	011	Ruíz	180110004	**El Carrizo**	**115**			NTSSA000964	Heroico Batallón de San Blas	NTSSA001594	
NTSSA015850	**Caravana La Majada (Ruíz)**	**UMM-0, 2009**		**2**		**9**	**373**	**3**	**Lunes - Viernes 8 h**	**1**	**1**	**1**	**1**
NTSSA015862	Caravana Huicot	UMM-0, 2009	011	Ruíz	180110062	**Huicot (Villa Hermosa)**	**303**	médico(a) general, un (a) enfermero (a) y un (a) promotor (a) de la salud-polivalente	Lunes - Viernes 8 h	NTSSA000964	Heroico Batallón de San Blas	NTSSA001594	"H. Civil "Dr. Antonio González Guevara
NTSSA015862	Caravana Huicot	UMM-0, 2009	009	Del Nayar	180090305	**El Tunaiste**	10			NTSSA000964	Heroico Batallón de San Blas	NTSSA001594	
NTSSA015862	Caravana Huicot	UMM-0, 2009	009	Del Nayar	180090731	Tapanco	**12**			NTSSA000964	Heroico Batallón de San Blas	NTSSA001594	
NTSSA015862	Caravana Huicot	UMM-0, 2009	009	Del Nayar	180090060	**El Guaco**	**163**			NTSSA000964	Heroico Batallón de San Blas	NTSSA001594	
NTSSA015862	Caravana Huicot	UMM-0, 2009	009	Del Nayar	180090377	**La Cofradía**	23			NTSSA000964	Heroico Batallón de San Blas	NTSSA001594	
NTSSA015862	Caravana Huicot	UMM-0, 2009	009	Del Nayar	180090944	**Sonorita (Las Lechugas)**	**79**			NTSSA000964	Heroico Batallón de San Blas	NTSSA001594	
NTSSA015862	**Caravana Huicot**	**UMM-0, 2009**		**2**		**6**	**590**	**3**	**Lunes - Viernes 8 h**	**1**	**1**	**1**	**1**
NTSSA015676	Caravana El	UMM-0,	009	Del Nayar	180090715	**El Portezuelo**	**28**	médico(a)	Lunes -	NTSSA000730	Santa Teresa	NTSSA001594	H. Civil "Dr.

No. de unidades Beneficiadas: 35 UMM-0, 3 UMM-1, 3 UMM-2 y 2 UMM-3.

Dirección General de Información en Salud					Localidades en ruta		Población Objetivo (INEGI)	Personal	Jornada de la Unidad Móvil	Red de Atención			
										Centro de Salud ANCLA para las Tipo 0)		Unidad de 2° Nivel (Emergencias Obstétricas)	
CLUES	Nombre de la UMM	Tipo de UMM y año	Municipio							CLUES	Nombre	CLUES	Nombre
			Clave	Nombre	Clave	Nombre Localidad							
	Roblito	2009						general, un (a) enfermero (a) y un (a) promotor (a) de la salud-polivalente	Viernes 8 h				Antonio González Guevara"
NTSSA015676	Caravana El Roblito	UMM-0, 2009	009	Del Nayar	180090724	**El Roblito**	30			NTSSA000730	Santa Teresa	NTSSA001594	
NTSSA015676	Caravana El Roblito	UMM-0, 2009	009	Del Nayar	180091242	Los Lobos	0			NTSSA000730	Santa Teresa	NTSSA001594	
NTSSA015676	Caravana El Roblito	UMM-0, 2009	009	Del Nayar	180090034	**Los Coamiles**	**48**			NTSSA000730	Santa Teresa	NTSSA001594	
NTSSA015676	Caravana El Roblito	UMM-0, 2009	009	Del Nayar	180091065	**Ojo de Agua**	**9**			NTSSA000730	Santa Teresa	NTSSA001594	
NTSSA015676	Caravana El Roblito	UMM-0, 2009	009	Del Nayar	180091125	Tierras Coloradas	**22**			NTSSA000730	Santa Teresa	NTSSA001594	
NTSSA015676	Caravana El Roblito	UMM-0, 2009	009	Del Nayar	180091301	**Las Tortugas**	**6**			NTSSA000730	Santa Teresa	NTSSA001594	
NTSSA015676	Caravana El Roblito	UMM-0, 2009	009	Del Nayar	180091123	**Zeferinos**	**20**			NTSSA000730	Santa Teresa	NTSSA001594	
NTSSA015676	Caravana El Roblito	UMM-0, 2009	009	Del Nayar	180090238	**La Bonita**	**101**			NTSSA000730	Santa Teresa	NTSSA001594	
NTSSA015676	Caravana El Roblito	UMM-0, 2009	009	Del Nayar	180091238	Las Jabas	**20**			NTSSA000730	Santa Teresa	NTSSA001594	
NTSSA015676	Caravana El Roblito	UMM-0, 2009	009	Del Nayar	180091209	El Caimán	**8**			NTSSA000730	Santa Teresa	NTSSA001594	
NTSSA015676	Caravana El Roblito	UMM-0, 2009	009	Del Nayar	180091109	**Los Tacos**	**68**			NTSSA000730	Santa Teresa	NTSSA001594	
NTSSA015676	**Caravana El Roblito**	**UMM-0, 2009**		**1**		**12**	**360**	**3**	**Lunes - Viernes 8 h**	**1**	**1**	**1**	**1**
NTSSA015693	Caravana Ventanillas	UMM-0, 2009	009	Del Nayar	180090653	**Cuauhtémoc**	**249**	médico(a) general, un (a) enfermero (a) y un (a) promotor (a) de la salud-polivalente	Lunes - Viernes 8 h	NTSSA001676	Paraíso	NTSSA001594	H. Civil "Dr. Antonio González Guevara"
NTSSA015693	Caravana Ventanillas	UMM-0, 2009	009	Del Nayar	180090591	**El Aire**	**70**			NTSSA001676	Paraíso	NTSSA001594	
NTSSA015693	Caravana Ventanillas	UMM-0, 2009	009	Del Nayar	180090050	**Coyultita de Mala Noche**	**16**			NTSSA001676	Paraíso	NTSSA001594	
NTSSA015693	Caravana Ventanillas	UMM-0, 2009	009	Del Nayar	180090844	**Las Azucenas**	**15**			NTSSA001676	Paraíso	NTSSA001594	
NTSSA015693	Caravana Ventanillas	UMM-0, 2009	009	Del Nayar	180090859	El Carrizal	**4**			NTSSA001676	Paraíso	NTSSA001594	
NTSSA015693	Caravana Ventanillas	UMM-0, 2009	009	Del Nayar	180090878	La Escondida	**2**			NTSSA001676	Paraíso	NTSSA001594	
NTSSA015693	Caravana Ventanillas	UMM-0, 2009	009	Del Nayar	180090097	**Las Palmas**	**56**			NTSSA001676	Paraíso	NTSSA001594	
NTSSA015693	Caravana	UMM-0,	009	Del Nayar	180090586	Paredes	**14**			NTSSA001676	Paraíso	NTSSA001594	

No. de unidades Beneficiadas: 35 UMM-0, 3 UMM-1, 3 UMM-2 y 2 UMM-3.

Dirección General de Información en Salud					Localidades en ruta		Población Objetivo (INEGI)	Personal	Jornada de la Unidad Móvil	Red de Atención			
										Centro de Salud ANCLA para las Tipo 0)		Unidad de 2° Nivel (Emergencias Obstétricas)	
CLUES	Nombre de la UMM	Tipo de UMM y año	Municipio										
			Clave	Nombre	Clave	Nombre Localidad				CLUES	Nombre	CLUES	Nombre
	Ventanillas	2009											
NTSSA015693	Caravana Ventanillas	UMM-0, 2009	009	Del Nayar	180090582	Jazmines	**2**			NTSSA001676	Paraíso	NTSSA001594	
NTSSA015693	Caravana Ventanillas	UMM-0, 2009	009	Del Nayar	180090746	**La Ventanilla**	**42**			NTSSA001676	Paraíso	NTSSA001594	
NTSSA015693	**Caravana Ventanillas**	**UMM-0, 2009**		**1**		**10**	**470**	**3**	**Lunes - Viernes 8 h**	**1**	**1**	**1**	**1**
NTSSA015681	Caravana Guinea De Guadalupe	UMM-0, 2009	009	Del Nayar	180090553	**Las Guineas de Guadalupe**	**247**	médico(a) general, un (a) enfermero (a) y un (a) promotor (a) de la salud-polivalente	Lunes - Viernes 8 h	NTSSA001676	Paraíso	NTSSA001594	H. Civil "Dr. Antonio González Guevara"
NTSSA015681	Caravana Guinea De Guadalupe	UMM-0, 2009	009	Del Nayar	180091255	**Los Parejos**	**33**			NTSSA001676	Paraíso	NTSSA001594	
NTSSA015681	Caravana Guinea De Guadalupe	UMM-0, 2009	009	Del Nayar	180090884	La Guasimita	**8**			NTSSA001676	Paraíso	NTSSA001594	
NTSSA015681	Caravana Guinea De Guadalupe	UMM-0, 2009	009	Del Nayar	180091012	Tierras Blancas	**40**			NTSSA001676	Paraíso	NTSSA001594	
NTSSA015681	Caravana Guinea De Guadalupe	UMM-0, 2009	009	Del Nayar	180090565	El Puerto	*			NTSSA001676	Paraíso	NTSSA001594	
NTSSA015681	Caravana Guinea De Guadalupe	UMM-0, 2009	009	Del Nayar	180090154	**Alto de Ventanas**	**17**			NTSSA001676	Paraíso	NTSSA001594	
NTSSA015681	Caravana Guinea De Guadalupe	UMM-0, 2009	009	Del Nayar	180090732	**Teneracas**	**21**			NTSSA001676	Paraíso	NTSSA001594	
NTSSA015681	Caravana Guinea De Guadalupe	UMM-0, 2009	009	Del Nayar	180091027	**Los Guayabos**	**13**			NTSSA001676	Paraíso	NTSSA001594	
NTSSA015681	Caravana Guinea De Guadalupe	UMM-0, 2009	009	Del Nayar	180090886	Las Higueras	24			NTSSA001676	Paraíso	NTSSA001594	
NTSSA015681	Caravana Guinea De Guadalupe	UMM-0, 2009	009	Del Nayar	180090555	El Jabalí	*			NTSSA001676	Paraíso	NTSSA001594	
NTSSA015681	Caravana Guinea De Guadalupe	UMM-0, 2009	009	Del Nayar	180090026	**El Carrizal**	**103**			NTSSA001676	Paraíso	NTSSA001594	
NTSSA015681	**Caravana Guinea De Guadalupe**	**UMM-0, 2009**		**1**		**11**	**506**	**3**	**Lunes - Viernes 8 h**	**1**	**1**	**1**	**1**
NTSSA015664	Caravana El Cangrejo	UMM-0, 2009	009	Del Nayar	180090022	**El Cangrejo**	**231**	médico(a) general, un (a) enfermero (a) y un (a) promotor (a)	Lunes - Viernes 8 h	NTSSA000730	Santa Teresa	NTSSA001594	H. Civil "Dr. Antonio González Guevara"
NTSSA015664	Caravana El Cangrejo	UMM-0, 2009	009	Del Nayar	180091192	**Las Minas**	**189**			NTSSA000730	Santa Teresa	NTSSA001594	

No. de unidades Beneficiadas: 35 UMM-0, 3 UMM-1, 3 UMM-2 y 2 UMM-3.

Dirección General de Información en Salud					Localidades en ruta		Población Objetivo (INEGI)	Personal	Jornada de la Unidad Móvil	Red de Atención			
										Centro de Salud ANCLA para las Tipo 0)		Unidad de 2° Nivel (Emergencias Obstétricas)	
CLUES	Nombre de la UMM	Tipo de UMM y año	Municipio										
			Clave	Nombre	Clave	Nombre Localidad				CLUES	Nombre	CLUES	Nombre
NTSSA015664	Caravana El Cangrejo	UMM-0, 2009	009	Del Nayar	18009n/d	Pinitos	65	de la salud-polivalente		NTSSA000730	Santa Teresa	NTSSA001594	
NTSSA015664	Caravana El Cangrejo	UMM-0, 2009	009	Del Nayar	18009n/d	Armadillo	**23**			NTSSA000730	Santa Teresa	NTSSA001594	
NTSSA015664	Caravana El Cangrejo	UMM-0, 2009	009	Del Nayar	180090769	**La Ciénega**	**172**			NTSSA000730	Santa Teresa	NTSSA001594	
NTSSA015664	Caravana El Cangrejo	UMM-0, 2009	009	Del Nayar	180091264	El Rincón (Las Sillas)	**11**			NTSSA000730	Santa Teresa	NTSSA001594	
NTSSA015664	**Caravana El Cangrejo**	**UMM-0, 2009**		**1**		**6**	**691**	**3**	**Lunes - Viernes 8 h**	**1**	**1**	**1**	**1**
NTSSA015915	Caravana Ciénega De San Felipe	UMM-0, 2009	009	Del Nayar	180090803	**La Ciénega de San Felipe**	**105**	médico(a) general, un (a) enfermero (a) y un (a) promotor (a) de la salud-polivalente	Lunes - Viernes 8 h	NTSSA000713	San Juan Peyotán	NTSSA001594	H. Civil " Dr. Antonio González Guevara"
NTSSA015915	Caravana Ciénega De San Felipe	UMM-0, 2009	009	Del Nayar	180090978	Las Adjuntas	**2**			NTSSA000713	San Juan Peyotán	NTSSA001594	
NTSSA015915	Caravana Ciénega De San Felipe	UMM-0, 2009	009	Del Nayar	180090106	**Peña Blanca**	**11**			NTSSA000713	San Juan Peyotán	NTSSA001594	
NTSSA015915	Caravana Ciénega De San Felipe	UMM-0, 2009	009	Del Nayar	180090370	Arroyo del Guamúchil	**15**			NTSSA000713	San Juan Peyotán	NTSSA001594	
NTSSA015915	Caravana Ciénega De San Felipe	UMM-0, 2009	009	Del Nayar	180090375	**La Peña Blanca**	**33**			NTSSA000713	San Juan Peyotán	NTSSA001594	
NTSSA015915	Caravana Ciénega De San Felipe	UMM-0, 2009	009	Del Nayar	180090371	El Picacho	**16**			NTSSA000713	San Juan Peyotán	NTSSA001594	
NTSSA015915	Caravana Ciénega De San Felipe	UMM-0, 2009	009	Del Nayar	18009n/d	La Ciénega	**2**			NTSSA000713	San Juan Peyotán	NTSSA001594	
NTSSA015915	Caravana Ciénega De San Felipe	UMM-0, 2009	009	Del Nayar	180091278	**Las Patillas**	10			NTSSA000713	San Juan Peyotán	NTSSA001594	
NTSSA015915	**Caravana Ciénega De San Felipe**	**UMM-0, 2009**		**1**		**8**	**194**	**3**	**Lunes - Viernes 8 h**	**1**	**1**	**1**	**1**
NTSSA015833	Caravana La Murallita	UMM-0, 2009	005	Huajicori	180050182	**La Murallita**	**212**	médico(a) general, un (a) enfermero (a) y un (a) promotor (a)	Lunes - Viernes 8 h	NTSSA000375	Huajicori	NTSSA001594	H. Civil "Dr. Antonio González Guevara"
NTSSA015833	Caravana La Murallita	UMM-0, 2009	005	Huajicori	180050265	Las Palmas	**25**			NTSSA000375	Huajicori	NTSSA001594	

No. de unidades Beneficiadas: 35 UMM-0, 3 UMM-1, 3 UMM-2 y 2 UMM-3.													
Dirección General de Información en Salud					Localidades en ruta		Población Objetivo (INEGI)	Personal	Jornada de la Unidad Móvil	Red de Atención			
CLUES	Nombre de la UMM	Tipo de UMM y año	Municipio							Centro de Salud ANCLA para las Tipo 0)		Unidad de 2° Nivel (Emergencias Obstétricas)	
			Clave	Nombre	Clave	Nombre Localidad				CLUES	Nombre	CLUES	Nombre
NTSSA015833	Caravana La Murallita	UMM-0, 2009	005	Huajicori	180050232	**Tamazole**	**69**	de la salud-polivalente		NTSSA000375	Huajicori	NTSSA001594	
NTSSA015833	Caravana La Murallita	UMM-0, 2009	005	Huajicori	180050391	**La Mesa Larga**	**28**			NTSSA000375	Huajicori	NTSSA001594	
NTSSA015833	Caravana La Murallita	UMM-0, 2009	014	Mezquital (Durango)	100141004	**El Limón del Río**	**104**			NTSSA000375	Huajicori	NTSSA001594	
NTSSA015833	Caravana La Murallita	UMM-0, 2009	005	Huajicori	180050175	**El Guayabo**	**93**			NTSSA000375	Huajicori	NTSSA001594	
NTSSA015833	Caravana La Murallita	UMM-0, 2009	005	Huajicori	180050279	**La Vinata**	**34**			NTSSA000375	Huajicori	NTSSA001594	
NTSSA015833	Caravana La Murallita	UMM-0, 2009	005	Huajicori	180050250	**Los Llanitos**	**92**			NTSSA000375	Huajicori	NTSSA001594	
NTSSA015833	Caravana La Murallita	UMM-0, 2009	014	Mezquital (Durango)	100141029	**La Mesita (Mesita de Buenavista)**	**120**			NTSSA000375	Huajicori	NTSSA001594	
NTSSA015833	Caravana La Murallita	UMM-0, 2009	014	Mezquital (Durango)	100140807	**Cerro Blanco**	**119**			NTSSA000375	Huajicori	NTSSA001594	
NTSSA015833	Caravana La Murallita	UMM-0, 2009	005	Huajicori	180050236	**El Arrayán**	**60**			NTSSA000375	Huajicori	NTSSA001594	
NTSSA015833	**Caravana La Murallita**	**UMM-0, 2009**		**2**		**11**	**956**	**3**	**Lunes - Viernes 8 h**	**1**	**1**	**1**	**1**
NTSSA015780 (*)	Caravana El Colorado	UMM-0, 2009	005	Huajicori	180050317	**El Guayabo (La Piedra Rajada)**	**81**	médico(a) general, un (a) enfermero (a) y un (a) promotor (a) de la salud-polivalente	Lunes - Viernes 8 h	NTSSA000375	Huajicori	NTSSA001594	H. Civil "Dr. Antonio González Guevara"
NTSSA015780 (*)	Caravana El Colorado	UMM-0, 2009	005	Huajicori	180050105	**La Quebrada**	**110**			NTSSA000375	Huajicori	NTSSA001594	
NTSSA015780 (*)	Caravana El Colorado	UMM-0, 2009	005	Huajicori	180050406	**El Ciruelo**	5			NTSSA000375	Huajicori	NTSSA001594	
NTSSA015780 (*)	Caravana El Colorado	UMM-0, 2009	005	Huajicori	180050262	Las Patillas	**15**			NTSSA000375	Huajicori	NTSSA001594	
NTSSA015780 (*)	Caravana El Colorado	UMM-0, 2009	005	Huajicori	180050103	**Providencia**	**43**			NTSSA000375	Huajicori	NTSSA001594	
NTSSA015780 (*)	Caravana El Colorado	UMM-0, 2009	005	Huajicori	180050096	El Pantano	**9**			NTSSA000375	Huajicori	NTSSA001594	
NTSSA015780 (*)	Caravana El Colorado	UMM-0, 2009	005	Huajicori	180050139	**Viscuaxtla**	34			NTSSA000375	Huajicori	NTSSA001594	
NTSSA015780 (*)	Caravana El Colorado	UMM-0, 2009	005	Huajicori	180050029	**El Colorado**	97			NTSSA000375	Huajicori	NTSSA001594	
NTSSA015780 (*)	Caravana El Colorado	UMM-0, 2009	005	Huajicori	180050114	El Salto	**20**	médico(a) general, un (a) enfermero (a) y un (a) promotor (a) de la salud-	Lunes - Viernes 8 h	NTSSA000375	Huajicori	NTSSA001594	
NTSSA015780 (*)	Caravana El Colorado	UMM-0, 2009	005	Huajicori	180050352	Las Cuevas	**10**			NTSSA000375	Huajicori	NTSSA001594	
NTSSA015780 (*)	Caravana El	UMM-0,	005	Huajicori	180050059	El Infiernillo	15			NTSSA000375	Huajicori	NTSSA001594	

No. de unidades Beneficiadas: 35 UMM-0, 3 UMM-1, 3 UMM-2 y 2 UMM-3.

Dirección General de Información en Salud					Localidades en ruta		Población Objetivo (INEGI)	Personal	Jornada de la Unidad Móvil	Red de Atención			
CLUES	Nombre de la UMM	Tipo de UMM y año	Municipio							Centro de Salud ANCLA para las Tipo 0)		Unidad de 2° Nivel (Emergencias Obstétricas)	
			Clave	Nombre	Clave	Nombre Localidad				CLUES	Nombre	CLUES	Nombre
	Colorado	2009						polivalente					
NTSSA015780 (*)	Caravana El Colorado	UMM-0, 2009	005	Huajicori	180050086	El Muerto (Los Vergelitos)	11			NTSSA000375	Huajicori	NTSSA001594	
NTSSA015780 (*)	Caravana El Colorado	UMM-0, 2009	005	Huajicori	180050334	El Saucito	4			NTSSA000375	Huajicori	NTSSA001594	
NTSSA015780 (*)	Caravana El Colorado	UMM-0, 2009	005	Huajicori	180050053	Huicicilapa	1			NTSSA000375	Huajicori	NTSSA001594	
NTSSA015780 (*)	Caravana El Colorado	UMM-0, 2009	005	Huajicori	180050163	Comapa	**16**			NTSSA000375	Huajicori	NTSSA001594	
NTSSA015780 (*)	**Caravana El Colorado**	**UMM-0, 2009**		**1**		**15**	**471**	**3**	**Lunes - Viernes 8 h**	**1**	**1**	**1**	**1**
NTSSA015845 (*)	Caravana Corral De Piedra	UMM-0, 2009	005	Huajicori	180050193	**Los Tobos**	**41**	médico(a) general, un (a) enfermero (a) y un (a) promotor (a) de la salud-polivalente	Lunes - Viernes 8 h	NTSSA000375	Huajicori	NTSSA001594	H. Civil "Dr. Antonio González Guevara"
NTSSA015845 (*)	Caravana Corral De Piedra	UMM-0, 2009	005	Huajicori	180050186	**Villa Madero**	**41**			NTSSA000375	Huajicori	NTSSA001594	
NTSSA015845 (*)	Caravana Corral De Piedra	UMM-0, 2009	005	Huajicori	180050189	El Rincón	**24**			NTSSA000375	Huajicori	NTSSA001594	
NTSSA015845 (*)	Caravana Corral De Piedra	UMM-0, 2009	005	Huajicori	180050124	**Tamazole**	**95**			NTSSA000375	Huajicori	NTSSA001594	
NTSSA015845 (*)	Caravana Corral De Piedra	UMM-0, 2009	005	Huajicori	180050088	El Naranjo	15			NTSSA000375	Huajicori	NTSSA001594	
NTSSA015845 (*)	Caravana Corral De Piedra	UMM-0, 2009	005	Huajicori	180050132	**El Toro**	**53**			NTSSA000375	Huajicori	NTSSA001594	
NTSSA015845 (*)	Caravana Corral De Piedra	UMM-0, 2009	005	Huajicori	180050169	**La Laguna**	42			NTSSA000375	Huajicori	NTSSA001594	
NTSSA015845 (*)	Caravana Corral De Piedra	UMM-0, 2009	005	Huajicori	180050135	**Tescomatita (Las Trojas)**	**101**			NTSSA000375	Huajicori	NTSSA001594	
NTSSA015845 (*)	Caravana Corral De Piedra	UMM-0, 2009	005	Huajicori	180050171	Agua Cerrada	**59**			NTSSA000375	Huajicori	NTSSA001594	
NTSSA015845 (*)	Caravana Corral De Piedra	UMM-0, 2009	005	Huajicori	180050242	**Corral de Piedra (El Limoncito)**	**16**			NTSSA000375	Huajicori	NTSSA001594	
NTSSA015845 (*)	Caravana Corral De Piedra	UMM-0, 2009	005	Huajicori	180050294	El Molino	**10**			NTSSA000375	Huajicori	NTSSA001594	
NTSSA015845 (*)	Caravana Corral De Piedra	UMM-0, 2009	005	Huajicori	180050122	Tachichilpa	30			NTSSA000375	Huajicori	NTSSA001594	
NTSSA015845 (*)	**Caravana Corral De Piedra**	**UMM-0, 2009**		**1**		**12**	**527**	**3**	**Lunes - Viernes 8 h**	**1**	**1**	**1**	**1**
NTSSA015792 (*)	Caravana La Estancia (Pac)	UMM-0, 2009	005	Huajicori	180050234	**Valle Garzón**	**15**	médico(a) general, un (a) enfermero (a) y un (a) promotor (a) de la salud-polivalente	Lunes - Viernes 8 h	NTSSA000375	Huajicori	NTSSA001594	H. Civil "Dr. Antonio González Guevara"
NTSSA015792 (*)	Caravana La Estancia (Pac)	UMM-0, 2009	005	Huajicori	180050117	**San Francisco del Caimán**	340			NTSSA000375	Huajicori	NTSSA001594	
NTSSA015792 (*)	Caravana La Estancia (Pac)	UMM-0, 2009	005	Huajicori	180050157	El Salitre	5			NTSSA000375	Huajicori	NTSSA001594	

No. de unidades Beneficiadas: 35 UMM-0, 3 UMM-1, 3 UMM-2 y 2 UMM-3.

Dirección General de Información en Salud					Localidades en ruta		Población Objetivo (INEGI)	Personal	Jornada de la Unidad Móvil	Red de Atención			
										Centro de Salud ANCLA para las Tipo 0)		Unidad de 2° Nivel (Emergencias Obstétricas)	
CLUES	Nombre de la UMM	Tipo de UMM y año	Municipio										
			Clave	Nombre	Clave	Nombre Localidad				CLUES	Nombre	CLUES	Nombre
NTSSA015792 (*)	Caravana La Estancia (Pac)	UMM-0, 2009	005	Huajicori	180050069	**El Lunarcito**	16			NTSSA000375	Huajicori	NTSSA001594	
NTSSA015792 (*)	Caravana La Estancia (Pac)	UMM-0, 2009	005	Huajicori	180050054	El Huizache	9			NTSSA000375	Huajicori	NTSSA001594	
NTSSA015792 (*)	Caravana La Estancia (Pac)	UMM-0, 2009	005	Huajicori	180050156	La Presa	9			NTSSA000375	Huajicori	NTSSA001594	
NTSSA015792 (*)	Caravana La Estancia (Pac)	UMM-0, 2009	005	Huajicori	180050102	**Potrerillos**	**24**			NTSSA000375	Huajicori	NTSSA001594	
NTSSA015792 (*)	Caravana La Estancia (Pac)	UMM-0, 2009	005	Huajicori	180050104	**Puerta de Potrerillos**	**31**			NTSSA000375	Huajicori	NTSSA001594	
NTSSA015792 (*)	Caravana La Estancia (Pac)	UMM-0, 2009	005	Huajicori	180050098	**La Peña Colorada**	**42**			NTSSA000375	Huajicori	NTSSA001594	
NTSSA015792 (*)	Caravana La Estancia (Pac)	UMM-0, 2009	005	Huajicori	180050113	**El Rodeo de Arriba**	61			NTSSA000375	Huajicori	NTSSA001594	
NTSSA015792 (*)	Caravana La Estancia (Pac)	UMM-0, 2009	005	Huajicori	180050199	El Huizache	15			NTSSA000375	Huajicori	NTSSA001594	
NTSSA015792 (*)	Caravana La Estancia (Pac)	UMM-0, 2009	005	Huajicori	180050112	**El Rodeo de Abajo**	**41**			NTSSA000375	Huajicori	NTSSA001594	
NTSSA015792 (*)	Caravana La Estancia (Pac)	UMM-0, 2009	005	Huajicori	180050043	**La Estancia**	237			NTSSA000375	Huajicori	NTSSA001594	
NTSSA015792 (*)	**Caravana La Estancia (Pac)**	**UMM-0, 2009**		**1**		**13**	**845**	**3**	**Lunes - Viernes 8 h**	**1**	**1**	**1**	**1**
NTSSA015804 (*)	Caravana Huitalota	UMM-0, 2009	005	Huajicori	180050016	**La Campana (El Mimbre)**	**171**	médico(a) general, un (a) enfermero (a) y un (a) promotor (a) de la salud-polivalente	Lunes - Viernes 8 h	NTSSA000375	Huajicori	NTSSA001594	H. Civil " Dr. Antonio González Guevara"
NTSSA015804 (*)	Caravana Huitalota	UMM-0, 2009	005	Huajicori	180050362	El Mango	11			NTSSA000375	Huajicori	NTSSA001594	
NTSSA015804 (*)	Caravana Huitalota	UMM-0, 2009	005	Huajicori	180050282	Las Guitarras	37			NTSSA000375	Huajicori	NTSSA001594	
NTSSA015804 (*)	Caravana Huitalota	UMM-0, 2009	005	Huajicori	180050353	El Duraznito	19			NTSSA000375	Huajicori	NTSSA001594	
NTSSA015804 (*)	Caravana Huitalota	UMM-0, 2009	005	Huajicori	180050173	**El Salto**	**101**			NTSSA000375	Huajicori	NTSSA001594	
NTSSA015804 (*)	Caravana Huitalota	UMM-0, 2009	005	Huajicori	180050283	El Arco	**35**			NTSSA000375	Huajicori	NTSSA001594	
NTSSA015804 (*)	Caravana Huitalota	UMM-0, 2009	005	Huajicori	180050079	**La Mesa del Coco**	**78**	médico(a) general, un (a) enfermero (a) y un (a) promotor (a) de la salud-polivalente	Lunes - Viernes 8 h	NTSSA000375	Huajicori	NTSSA001594	H. Civil " Dr. Antonio González Guevara"
NTSSA015804 (*)	Caravana Huitalota	UMM-0, 2009	005	Huajicori	180050345	El Ciruelito	21			NTSSA000375	Huajicori	NTSSA001594	
NTSSA015804 (*)	Caravana Huitalota	UMM-0, 2009	005	Huajicori	180050303	La Ventana	**23**			NTSSA000375	Huajicori	NTSSA001594	
NTSSA015804 (*)	Caravana Huitalota	UMM-0, 2009	005	Huajicori	180050007	**El Arrayán**	**138**			NTSSA000375	Huajicori	NTSSA001594	

No. de unidades Beneficiadas: 35 UMM-0, 3 UMM-1, 3 UMM-2 y 2 UMM-3.

Dirección General de Información en Salud					Localidades en ruta		Población Objetivo (INEGI)	Personal	Jornada de la Unidad Móvil	Red de Atención			
CLUES	Nombre de la UMM	Tipo de UMM y año	Municipio							Centro de Salud ANCLA para las Tipo 0)		Unidad de 2° Nivel (Emergencias Obstétricas)	
			Clave	Nombre	Clave	Nombre Localidad				CLUES	Nombre	CLUES	Nombre
NTSSA015804 (*)	Caravana Huitalota	UMM-0, 2009	005	Huajicori	180050192	**El Guamuchilito**	**23**			NTSSA000375	Huajicori	NTSSA001594	
NTSSA015804 (*)	Caravana Huitalota	UMM-0, 2009	005	Huajicori	180050349	**El Corpo**	42			NTSSA000375	Huajicori	NTSSA001594	
NTSSA015804 (*)	Caravana Huitalota	UMM-0, 2009	005	Huajicori	180050417	Las Cuevecillas	31			NTSSA000375	Huajicori	NTSSA001594	
NTSSA015804 (*)	Caravana Huitalota	UMM-0, 2009	005	Huajicori	180050055	**Huitalota**	96			NTSSA000375	Huajicori	NTSSA001594	
NTSSA015804 (*)	**Caravana Huitalota**	**UMM-0, 2009**		**1**		**14**	**826**	**3**	**Lunes - Viernes 8 h**	**1**	**1**	**1**	**1**
NTSSA015816 (*)	Caravana El Riyito	UMM-0, 2009	005	Huajicori	180050213	**El Taiste**	**36**	médico(a) general, un (a) enfermero (a) y un (a) promotor (a) de la salud-polivalente	Lunes - Viernes 8 h	NTSSA000375	Huajicori	NTSSA001594	H. Civil "Dr. Antonio González Guevara"
NTSSA015816 (*)	Caravana El Riyito	UMM-0, 2009	005	Huajicori	180050050	El Guayabo	**16**			NTSSA000375	Huajicori	NTSSA001594	
NTSSA015816 (*)	Caravana El Riyito	UMM-0, 2009	005	Huajicori	180050020	**Las Cebollitas**	**44**			NTSSA000375	Huajicori	NTSSA001594	
NTSSA015816 (*)	Caravana El Riyito	UMM-0, 2009	005	Huajicori	180050121	**Las Sillas**	**56**			NTSSA000375	Huajicori	NTSSA001594	
NTSSA015816 (*)	Caravana El Riyito	UMM-0, 2009	005	Huajicori	180050109	**El Riíto**	**336**			NTSSA000375	Huajicori	NTSSA001594	
NTSSA015816 (*)	Caravana El Riyito	UMM-0, 2009	005	Huajicori	180050244	**Los Cimientos**	**74**			NTSSA000375	Huajicori	NTSSA001594	
NTSSA015816 (*)	Caravana El Riyito	UMM-0, 2009	005	Huajicori	180050062	Jocochota	**14**			NTSSA000375	Huajicori	NTSSA001594	
NTSSA015816 (*)	Caravana El Riyito	UMM-0, 2009	005	Huajicori	180050212	**Las Guásimas (Loma Larga)**	**80**			NTSSA000375	Huajicori	NTSSA001594	
NTSSA015816 (*)	Caravana El Riyito	UMM-0, 2009	005	Huajicori	180050078	**Mazatán**	**13**			NTSSA000375	Huajicori	NTSSA001594	
NTSSA015816 (*)	Caravana El Riyito	UMM-0, 2009	005	Huajicori	180050015	Caramota	19			NTSSA000375	Huajicori	NTSSA001594	
NTSSA015816 (*)	Caravana El Riyito	UMM-0, 2009	005	Huajicori	180050063	Las Juntitas	13			NTSSA000375	Huajicori	NTSSA001594	
NTSSA015816 (*)	Caravana El Riyito	UMM-0, 2009	005	Huajicori	180050130	El Tigre	**17**			NTSSA000375	Huajicori	NTSSA001594	
NTSSA015816 (*)	Caravana El Riyito	UMM-0, 2009	005	Huajicori	180050226	El Jejito (El Molino)	23			NTSSA000375	Huajicori	NTSSA001594	
NTSSA015816 (*)	Caravana El Riyito	UMM-0, 2009	005	Huajicori	180050068	El Limón	4			NTSSA000375	Huajicori	NTSSA001594	
NTSSA015816 (*)	**Caravana El Riyito**	**UMM-0, 2009**		**1**		**14**	**745**	**3**	**Lunes - Viernes 8 h**	**1**	**1**	**1**	**1**
NTSSA015821	Caravana Zonteco	UMM-0, 2009	005	Huajicori	180050152	**Zonteco**	182	médico(a) general, un (a) enfermero (a) y un (a) promotor (a) de la salud-polivalente	Lunes - Viernes 8 h	NTSSA000375	Huajicori	NTSSA001594	H. Civil "Dr. Antonio González Guevara"
NTSSA015821	Caravana Zonteco	UMM-0, 2009	005	Huajicori	180050003	**Agua Caliente**	50			NTSSA000375	Huajicori	NTSSA001594	
NTSSA015821	Caravana Zonteco	UMM-0, 2009	005	Huajicori	180050009	**Barbacoa**	96			NTSSA000375	Huajicori	NTSSA001594	
NTSSA015821	Caravana Zonteco	UMM-0, 2009	005	Huajicori	180050070	**Llano de Tenepanta**	107			NTSSA000375	Huajicori	NTSSA001594	

No. de unidades Beneficiadas: 35 UMM-0, 3 UMM-1, 3 UMM-2 y 2 UMM-3.

Dirección General de Información en Salud					Localidades en ruta		Población Objetivo (INEGI)	Personal	Jornada de la Unidad Móvil	Red de Atención			
CLUES	Nombre de la UMM	Tipo de UMM y año	Municipio							Centro de Salud ANCLA para las Tipo 0)		Unidad de 2° Nivel (Emergencias Obstétricas)	
			Clave	Nombre	Clave	Nombre Localidad				CLUES	Nombre	CLUES	Nombre
NTSSA015821	Caravana Zonteco	UMM-0, 2009	005	Huajicori	180050106	**Las Quemadas**	**35**			NTSSA000375	Huajicori	NTSSA001594	
NTSSA015821	Caravana Zonteco	UMM-0, 2009	005	Huajicori	180050087	**Nanchi Gacho**	**9**			NTSSA000375	Huajicori	NTSSA001594	
NTSSA015821	Caravana Zonteco	UMM-0, 2009	005	Huajicori	180050181	**Guadalajarita**	14			NTSSA000375	Huajicori	NTSSA001594	
NTSSA015821	Caravana Zonteco	UMM-0, 2009	005	Huajicori	180050327	**Las Pilas**	**10**			NTSSA000375	Huajicori	NTSSA001594	
NTSSA015821	Caravana Zonteco	UMM-0, 2009	005	Huajicori	180050401	**El Ciruelo**	**67**			NTSSA000375	Huajicori	NTSSA001594	
NTSSA015821	**Caravana Zonteco**	**UMM-0, 2009**		**1**		**9**	**570**	**3**	**Lunes - Viernes 8 h**	**1**	**1**	**1**	**1**
NTSSA015372	Caravana El Carrizal	UMM-0, 2009	019	La Yesca	180190529	**El Carrizal**	**250**	médico(a) general, un (a) enfermero (a) y un (a) promotor (a) de la salud-polivalente	Lunes - Viernes 8 h	NTSSA002142	Jomulco	NTSSA001594	H. Civil "Dr. Antonio González Guevara"
NTSSA015372	Caravana El Carrizal	UMM-0, 2009	019	La Yesca	180190526	Algodoncillo	**2**			NTSSA002142	Jomulco	NTSSA001594	
NTSSA015372	Caravana El Carrizal	UMM-0, 2009	019	La Yesca	180190790	**La Cueva**	**32**			NTSSA002142	Jomulco	NTSSA001594	
NTSSA015372	Caravana El Carrizal	UMM-0, 2009	019	La Yesca	180191760	**Arroyo de capomo**	**15**			NTSSA002142	Jomulco	NTSSA001594	
NTSSA015372	Caravana El Carrizal	UMM-0, 2009	019	La Yesca	180190741	Palos Verdes	**5**			NTSSA002142	Jomulco	NTSSA001594	
NTSSA015372	Caravana El Carrizal	UMM-0, 2009	019	La Yesca	18019n/d	El Ronco	3			NTSSA002142	Jomulco	NTSSA001594	
NTSSA015372	Caravana El Carrizal	UMM-0, 2009	019	La Yesca	180191766	Corral de Piedra	**9**			NTSSA002142	Jomulco	NTSSA001594	
NTSSA015372	Caravana El Carrizal	UMM-0, 2009	019	La Yesca	180191014	**Agua Caliente**	**20**			NTSSA002142	Jomulco	NTSSA001594	
NTSSA015372	Caravana El Carrizal	UMM-0, 2009	019	La Yesca	180190858	El Plátano	**6**			NTSSA002142	Jomulco	NTSSA001594	
NTSSA015372	Caravana El Carrizal	UMM-0, 2009	019	La Yesca	180190434	El desengaño	**7**			NTSSA002142	Jomulco	NTSSA001594	
NTSSA015372	Caravana El Carrizal	UMM-0, 2009	019	La Yesca	180191005	Los Guajes (Rancho la Silla)	2	médico(a) general, un (a) enfermero (a) y un (a) promotor (a) de la salud-polivalente	Lunes - Viernes 8 h	NTSSA002142	Jomulco	NTSSA001594	
NTSSA015372	Caravana El Carrizal	UMM-0, 2009	019	La Yesca	180190798	La Esmeralda (La Guasimera)	**3**			NTSSA002142	Jomulco	NTSSA001594	
NTSSA015372	Caravana El Carrizal	UMM-0, 2009	019	La Yesca	180190445	Los Rosales	**10**			NTSSA002142	Jomulco	NTSSA001594	
NTSSA015372	Caravana El Carrizal	UMM-0, 2009	019	La Yesca	180190446	Tierras Blancas	**2**			NTSSA002142	Jomulco	NTSSA001594	H. Civil "Dr. Antonio

No. de unidades Beneficiadas: 35 UMM-0, 3 UMM-1, 3 UMM-2 y 2 UMM-3.

Dirección General de Información en Salud					Localidades en ruta		Población Objetivo (INEGI)	Personal	Jornada de la Unidad Móvil	Red de Atención			
CLUES	Nombre de la UMM	Tipo de UMM y año	Municipio							Centro de Salud ANCLA para las Tipo 0)		Unidad de 2° Nivel (Emergencias Obstétricas)	
			Clave	Nombre	Clave	Nombre Localidad				CLUES	Nombre	CLUES	Nombre
NTSSA015372	Caravana El Carrizal	UMM-0, 2009	019	La Yesca	180190168	**El Puerto de Tierras Blancas**	**11**			NTSSA002142	Jomulco	NTSSA001594	González Guevara"
NTSSA015372	Caravana El Carrizal	UMM-0, 2009	019	La Yesca	180191612	**El Colomo**	**7**			NTSSA002142	Jomulco	NTSSA001594	
NTSSA015372	Caravana El Carrizal	UMM-0, 2009	019	La Yesca	180190023	Ayotita	7			NTSSA002142	Jomulco	NTSSA001594	
NTSSA015372	Caravana El Carrizal	UMM-0, 2009	019	La Yesca	180191111	Los Llanitos	**3**			NTSSA002142	Jomulco	NTSSA001594	
NTSSA015372	Caravana El Carrizal	UMM-0, 2009	019	La Yesca	180191774	La Joya	**1**			NTSSA002142	Jomulco	NTSSA001594	
NTSSA015372	**Caravana El Carrizal**	**UMM-0, 2009**		**1**		**19**	**395**	**3**	**Lunes - Viernes 8 h**	**1**	**1**	**1**	**1**
NTSSA015763	Caravana Tatepusco	UMM-0, 2009	019	La Yesca	180190183	**Tatepusco**	**31**	médico(a) general, un (a) enfermero (a) y un (a) promotor (a) de la salud-polivalente	Lunes - Viernes 8 h	NTSSA002142	Jomulco	NTSSA001594	H. Civil "Dr. Antonio González Guevara"
NTSSA015763	Caravana Tatepusco	UMM-0, 2009	019	La Yesca	180190936	**El Tigre de Abajo**	**13**			NTSSA002142	Jomulco	NTSSA001594	
NTSSA015763	Caravana Tatepusco	UMM-0, 2009	019	La Yesca	180190860	**Platanar de Los López**	**36**			NTSSA002142	Jomulco	NTSSA001594	
NTSSA015763	Caravana Tatepusco	UMM-0, 2009	019	La Yesca	180190527	**Los Altos**	**17**			NTSSA002142	Jomulco	NTSSA001594	
NTSSA015763	Caravana Tatepusco	UMM-0, 2009	019	La Yesca	180190115	**La Manga Larga**	17			NTSSA002142	Jomulco	NTSSA001594	
NTSSA015763	Caravana Tatepusco	UMM-0, 2009	019	La Yesca	180190837	**El Oasis**	**5**			NTSSA002142	Jomulco	NTSSA001594	
NTSSA015763	Caravana Tatepusco	UMM-0, 2009	019	La Yesca	180190812	**Las Lajas**	**9**			NTSSA002142	Jomulco	NTSSA001594	
NTSSA015763	Caravana Tatepusco	UMM-0, 2009	019	La Yesca	180190764	Carboneras	6			NTSSA002142	Jomulco	NTSSA001594	
NTSSA015763	Caravana Tatepusco	UMM-0, 2009	019	La Yesca	180190756	Buenavista	3			NTSSA002142	Jomulco	NTSSA001594	
NTSSA015763	Caravana Tatepusco	UMM-0, 2009	019	La Yesca	180190877	Rancho Nuevo	**7**			NTSSA002142	Jomulco	NTSSA001594	
NTSSA015763	Caravana Tatepusco	UMM-0, 2009	019	La Yesca	180190194	**La Venada**	**27**	médico(a) general, un (a) enfermero (a) y un (a) promotor (a) de la salud-polivalente	Lunes - Viernes 8 h	NTSSA002142	Jomulco	NTSSA001594	H. Civil "Dr. Antonio González Guevara"
NTSSA015763	Caravana Tatepusco	UMM-0, 2009	019	La Yesca	180190550	El Tigre de Arriba	7			NTSSA002142	Jomulco	NTSSA001594	
NTSSA015763	Caravana Tatepusco	UMM-0, 2009	019	La Yesca	180190626	La Guasimera	6			NTSSA002142	Jomulco	NTSSA001594	
NTSSA015763	Caravana Tatepusco	UMM-0, 2009	019	La Yesca	180191566	El Potrero	**2**			NTSSA002142	Jomulco	NTSSA001594	
NTSSA015763	Caravana Tatepusco	UMM-0, 2009	019	La Yesca	180191773	El Huanacaxtito	**7**			NTSSA002142	Jomulco	NTSSA001594	

No. de unidades Beneficiadas: 35 UMM-0, 3 UMM-1, 3 UMM-2 y 2 UMM-3.

Dirección General de Información en Salud					Localidades en ruta		Población Objetivo (INEGI)	Personal	Jornada de la Unidad Móvil	Red de Atención			
CLUES	Nombre de la UMM	Tipo de UMM y año	Municipio							Centro de Salud ANCLA para las Tipo 0)		Unidad de 2° Nivel (Emergencias Obstétricas)	
			Clave	Nombre	Clave	Nombre Localidad				CLUES	Nombre	CLUES	Nombre
NTSSA015763	Caravana Tatepusco	UMM-0, 2009	019	La Yesca	18019n/d	El Plan	4			NTSSA002142	Jomulco	NTSSA001594	
NTSSA015763	**Caravana Tatepusco**	**UMM-0, 2009**		**1**		**16**	**197**	**3**	**Lunes - Viernes 8 h**	**1**	**1**	**1**	**1**
NTSSA015705	Caravana Las Palmillas	UMM-0, 2009	019	La Yesca	180190623	**La Ciénega**	**164**	médico(a) general, un (a) enfermero (a) y un (a) promotor (a) de la salud-polivalente	Lunes - Viernes 8 h	NTSSA000544	Rosa Blanca	NTSSA001594	H. Civil "Dr. Antonio González Guevara"
NTSSA015705	Caravana Las Palmillas	UMM-0, 2009	019	La Yesca	180191215	**El Majagual**	**22**			NTSSA000544	Rosa Blanca	NTSSA001594	
NTSSA015705	Caravana Las Palmillas	UMM-0, 2009	019	La Yesca	180190152	**La Piedra Picada**	**6**			NTSSA000544	Rosa Blanca	NTSSA001594	
NTSSA015705	Caravana Las Palmillas	UMM-0, 2009	019	La Yesca	180190876	El Osote	**11**			NTSSA000544	Rosa Blanca	NTSSA001594	
NTSSA015705	Caravana Las Palmillas	UMM-0, 2009	019	La Yesca	180190136	**El Nogal**	21			NTSSA000544	Rosa Blanca	NTSSA001594	
NTSSA015705	Caravana Las Palmillas	UMM-0, 2009	019	La Yesca	180191684	La Loma	**4**			NTSSA000544	Rosa Blanca	NTSSA001594	
NTSSA015705	Caravana Las Palmillas	UMM-0, 2009	019	La Yesca	180190111	**El Magistral de Abajo**	9			NTSSA000544	Rosa Blanca	NTSSA001594	
NTSSA015705	Caravana Las Palmillas	UMM-0, 2009	019	La Yesca	180190629	**El Mirador**	15			NTSSA000544	Rosa Blanca	NTSSA001594	
NTSSA015705	Caravana Las Palmillas	UMM-0, 2009	019	La Yesca	180191432	**El Puerto de Palmillas**	**7**			NTSSA000544	Rosa Blanca	NTSSA001594	
NTSSA015705	Caravana Las Palmillas	UMM-0, 2009	019	La Yesca	180191749	La Frontana	**7**			NTSSA000544	Rosa Blanca	NTSSA001594	
NTSSA015705	Caravana Las Palmillas	UMM-0, 2009	019	La Yesca	180190632	El Sauz	31			NTSSA000544	Rosa Blanca	NTSSA001594	
NTSSA015705	Caravana Las Palmillas	UMM-0, 2009	019	La Yesca	180191698	Potrero de Abajo	**3**			NTSSA000544	Rosa Blanca	NTSSA001594	
NTSSA015705	Caravana Las Palmillas	UMM-0, 2009	019	La Yesca	180190546	**La Palmita**	**4**			NTSSA000544	Rosa Blanca	NTSSA001594	
NTSSA015705	Caravana Las Palmillas	UMM-0, 2009	019	La Yesca	180190070	**La Fundición**	13			NTSSA000544	Rosa Blanca	NTSSA001594	
NTSSA015705	Caravana Las Palmillas	UMM-0, 2009	019	La Yesca	180190159	**El Platanar de Abajo**	**2**			NTSSA000544	Rosa Blanca	NTSSA001594	
NTSSA015705	**Caravana Las Palmillas**	**UMM-0, 2009**		**1**		**15**	**319**	**3**	**Lunes - Viernes 8 h**	**1**	**1**	**1**	**1**
NTSSA015751	Caravana Guanacaste	UMM-0, 2009	019	La Yesca	180190141	**Palmillas**	89	médico(a) general, un (a) enfermero (a) y un (a) promotor (a) de la salud-polivalente	Lunes - Viernes 8 h	NTSSA000544	Rosa Blanca	NTSSA001594	H. Civil "Dr. Antonio González Guevara"
NTSSA015751	Caravana Guanacaste	UMM-0, 2009	019	La Yesca	180190788	**El Cuate**	2			NTSSA000544	Rosa Blanca	NTSSA001594	
NTSSA015751	Caravana Guanacaste	UMM-0, 2009	019	La Yesca	180190880	El Rincón	3			NTSSA000544	Rosa Blanca	NTSSA001594	
NTSSA015751	Caravana Guanacaste	UMM-0, 2009	019	La Yesca	18019n/d	El Nicho	3			NTSSA000544	Rosa Blanca	NTSSA001594	
NTSSA015751	Caravana	UMM-0,	019	La Yesca	180190060	**La Cuchilla**	35			NTSSA000544	Rosa Blanca	NTSSA001594	

No. de unidades Beneficiadas: 35 UMM-0, 3 UMM-1, 3 UMM-2 y 2 UMM-3.													
Dirección General de Información en Salud					Localidades en ruta		Población Objetivo (INEGI)	Personal	Jornada de la Unidad Móvil	Red de Atención			
CLUES	Nombre de la UMM	Tipo de UMM y año	Municipio							Centro de Salud ANCLA para las Tipo 0)		Unidad de 2° Nivel (Emergencias Obstétricas)	
			Clave	Nombre	Clave	Nombre Localidad				CLUES	Nombre	CLUES	Nombre
	Guanacaste	2009											
NTSSA015751	Caravana Guanacaste	UMM-0, 2009	019	La Yesca	180190736	**El Aguacate II**	17			NTSSA000544	Rosa Blanca	NTSSA001594	
NTSSA015751	Caravana Guanacaste	UMM-0, 2009	019	La Yesca	180191499	**El Toro Prieto**	10			NTSSA000544	Rosa Blanca	NTSSA001594	
NTSSA015751	Caravana Guanacaste	UMM-0, 2009	019	La Yesca	180190459	**San Juan**	**43**			NTSSA000544	Rosa Blanca	NTSSA001594	
NTSSA015751	Caravana Guanacaste	UMM-0, 2009	019	La Yesca	18019n/d	**San Juan II**	**18**			NTSSA000544	Rosa Blanca	NTSSA001594	
NTSSA015751	Caravana Guanacaste	UMM-0, 2009	019	La Yesca	180190638	**Guanacaste**	**93**			NTSSA000544	Rosa Blanca	NTSSA001594	
NTSSA015751	Caravana Guanacaste	UMM-0, 2009	019	La Yesca	180191699	**Puerto del Carrizalillo**	16			NTSSA000544	Rosa Blanca	NTSSA001594	
NTSSA015751	Caravana Guanacaste	UMM-0, 2009	019	La Yesca	18019n/d	**Chula Vista**	**7**			NTSSA000544	Rosa Blanca	NTSSA001594	
NTSSA015751	**Caravana Guanacaste**	**UMM-0, 2009**		**1**		**12**	**336**	**3**	**Lunes - Viernes 8 h**	**1**	**1**	**1**	**1**
NTSSA015722	Caravana La Yesca	UMM-0, 2009	019	La Yesca	180190873	**El Ranchito**	**40**	médico(a) general, un (a) enfermero (a) y un (a) promotor (a) de la salud-polivalente	Lunes - Viernes 8 h	NTSSA002142	Jomulco	NTSSA001594	H. Civil "Dr. Antonio González Guevara"
NTSSA015722	Caravana La Yesca	UMM-0, 2009	019	La Yesca	180190106	**Los Limones**	**10**			NTSSA002142	Jomulco	NTSSA001594	
NTSSA015722	Caravana La Yesca	UMM-0, 2009	019	La Yesca	180191448	El Puertecito	**2**			NTSSA002142	Jomulco	NTSSA001594	
NTSSA015722	Caravana La Yesca	UMM-0, 2009	019	La Yesca	180191221	Plan del Muerto	**12**			NTSSA002142	Jomulco	NTSSA001594	
NTSSA015722	Caravana La Yesca	UMM-0, 2009	019	La Yesca	180190174	**Las Salvias**	**28**			NTSSA002142	Jomulco	NTSSA001594	
NTSSA015722	Caravana La Yesca	UMM-0, 2009	019	La Yesca	180190198	El Yesquero	**4**			NTSSA002142	Jomulco	NTSSA001594	
NTSSA015722	Caravana La Yesca	UMM-0, 2009	019	La Yesca	180190828	**Mesa del Mecatillo**	10	médico(a) general, un (a) enfermero (a) y un (a) promotor (a) de la salud-polivalente	Lunes - Viernes 8 h	NTSSA002142	Jomulco	NTSSA001594	H. Civil "Dr. Antonio González Guevara"
NTSSA015722	Caravana La Yesca	UMM-0, 2009	019	La Yesca	180190119	Mecatillo	23			NTSSA002142	Jomulco	NTSSA001594	
NTSSA015722	Caravana La Yesca	UMM-0, 2009	019	La Yesca	180190564	**El Sauz de Los Hernández**	**15**			NTSSA002142	Jomulco	NTSSA001594	
NTSSA015722	Caravana La Yesca	UMM-0, 2009	019	La Yesca	180190410	Los Monos	5			NTSSA002142	Jomulco	NTSSA001594	

No. de unidades Beneficiadas: 35 UMM-0, 3 UMM-1, 3 UMM-2 y 2 UMM-3.

Dirección General de Información en Salud					Localidades en ruta		Población Objetivo (INEGI)	Personal	Jornada de la Unidad Móvil	Red de Atención			
CLUES	Nombre de la UMM	Tipo de UMM y año	Municipio							Centro de Salud ANCLA para las Tipo 0)		Unidad de 2° Nivel (Emergencias Obstétricas)	
			Clave	Nombre	Clave	Nombre Localidad				CLUES	Nombre	CLUES	Nombre
NTSSA015722	Caravana La Yesca	UMM-0, 2009	019	La Yesca	180190688	Carretones	**5**			NTSSA002142	Jomulco	NTSSA001594	
NTSSA015722	Caravana La Yesca	UMM-0, 2009	019	La Yesca	180190859	El Platanar de Los Hernández	**18**			NTSSA002142	Jomulco	NTSSA001594	
NTSSA015722	Caravana La Yesca	UMM-0, 2009	019	La Yesca	180190044	**El Ciruelito**	**26**			NTSSA002142	Jomulco	NTSSA001594	
NTSSA015722	Caravana La Yesca	UMM-0, 2009	019	La Yesca	180190989	La Miseria	**14**			NTSSA002142	Jomulco	NTSSA001594	
NTSSA015722	Caravana La Yesca	UMM-0, 2009	019	La Yesca	180190951	**El Álamo**	**17**			NTSSA002142	Jomulco	NTSSA001594	
NTSSA015722	Caravana La Yesca	UMM-0, 2009	019	La Yesca	180190809	**Guanacastita**	**23**			NTSSA002142	Jomulco	NTSSA001594	
NTSSA015722	Caravana La Yesca	UMM-0, 2009	019	La Yesca	180190128	La Minita	**10**			NTSSA002142	Jomulco	NTSSA001594	
NTSSA015722	Caravana La Yesca	UMM-0, 2009	019	La Yesca	180191721	Mesa de Colores	**2**			NTSSA002142	Jomulco	NTSSA001594	
NTSSA015722	Caravana La Yesca	UMM-0, 2009	019	La Yesca	180190083	Huaxtla	**1**			NTSSA002142	Jomulco	NTSSA001594	
NTSSA015722	Caravana La Yesca	UMM-0, 2009	019	La Yesca	180191275	**El Nogal**	**16**			NTSSA002142	Jomulco	NTSSA001594	
NTSSA015722	Caravana La Yesca	UMM-0, 2009	019	La Yesca	18019n/d	La Teja	**4**			NTSSA002142	Jomulco	NTSSA001594	
NTSSA015722	Caravana La Yesca	UMM-0, 2009	019	La Yesca	18019n/d	El Carrizal	7			NTSSA002142	Jomulco	NTSSA001594	
NTSSA015722	Caravana La Yesca	UMM-0, 2009	019	La Yesca	180190793	**La Escondida**	**7**			NTSSA002142	Jomulco	NTSSA001594	
NTSSA015722	**Caravana La Yesca**	**UMM-0, 2009**		**1**		**23**	**299**	**3**	**Lunes - Viernes 8 h**	**1**	**1**	**1**	**1**
NTSSA016101	Caravana Mesa De Chapalilla	UMM-0, 2011	019	La Yesca	180191688	**Mesa de Chapalilla**	**271**	médico(a) general, un (a) enfermero (a) y un (a) promotor (a) de la salud-polivalente	Lunes - Viernes 8 h	NTSSA002142	Jomulco	NTSSA001594	H. Civil "Dr. Antonio González Guevara"
NTSSA016101	Caravana Mesa De Chapalilla	UMM-0, 2011	019	La Yesca	180190229	**El Manguito**	9			NTSSA002142	Jomulco	NTSSA001594	
NTSSA016101	Caravana Mesa De Chapalilla	UMM-0, 2011	019	La Yesca	180190950	El Aire	7			NTSSA002142	Jomulco	NTSSA001594	
NTSSA016101	Caravana Mesa De Chapalilla	UMM-0, 2011	019	La Yesca	180190717	Tempisque	4			NTSSA002142	Jomulco	NTSSA001594	
NTSSA016101	Caravana Mesa De Chapalilla	UMM-0, 2011	019	La Yesca	180190708	El Ranchito	7			NTSSA002142	Jomulco	NTSSA001594	

No. de unidades Beneficiadas: 35 UMM-0, 3 UMM-1, 3 UMM-2 y 2 UMM-3.

Dirección General de Información en Salud					Localidades en ruta		Población Objetivo (INEGI)	Personal	Jornada de la Unidad Móvil	Red de Atención			
CLUES	Nombre de la UMM	Tipo de UMM y año	Municipio							Centro de Salud ANCLA para las Tipo 0)		Unidad de 2° Nivel (Emergencias Obstétricas)	
			Clave	Nombre	Clave	Nombre Localidad				CLUES	Nombre	CLUES	Nombre
NTSSA016101	Caravana Mesa De Chapalilla	UMM-0, 2011	019	La Yesca	180190097	**Mesa del Guanacaste**	**81**			NTSSA002142	Jomulco	NTSSA001594	
NTSSA016101	Caravana Mesa De Chapalilla	UMM-0, 2011	019	La Yesca	180191575	Rancho Miguel Gonzalez (El Cuervo)	**2**			NTSSA002142	Jomulco	NTSSA001594	
NTSSA016101	Caravana Mesa De Chapalilla	UMM-0, 2011	019	La Yesca	180190970	La Cuchilla Encerrada	3			NTSSA002142	Jomulco	NTSSA001594	
NTSSA016101	Caravana Mesa De Chapalilla	UMM-0, 2011	019	La Yesca	18019n/d	Cuevita de Belen	1			NTSSA002142	Jomulco	NTSSA001594	
NTSSA016101	Caravana Mesa De Chapalilla	UMM-0, 2011	009	Del Nayar	180190782	**Laguna de las Vacas**	**63**			NTSSA002142	Jomulco	NTSSA001594	
NTSSA016101	**Caravana Mesa De Chapalilla**	**UMM-0, 2011**		**1**		**10**	**448**	**3**	**Lunes - Viernes 8 h**	**1**	**1**	**1**	**1**
NTSSA015746	Caravana Amatlán De Jora	UMM-1, 2009	019	La Yesca	180190179	**San Pelayo**	171	médico(a) general, un (a) enfermero (a) y un (a) promotor (a) de la salud-polivalente	Lunes - Viernes 8 h			NTSSA001594	H. Civil "Dr. Antonio González Guevara"
NTSSA015746	Caravana Amatlán De Jora	UMM-1, 2009	019	La Yesca	180190478	**Carretones**	**24**					NTSSA001594	
NTSSA015746	Caravana Amatlán De Jora	UMM-1, 2009	019	La Yesca	180191442	**El Pinalillo**	**68**					NTSSA001594	
NTSSA015746	Caravana Amatlán De Jora	UMM-1, 2009	019	La Yesca	180191357	El Colorado	**7**					NTSSA001594	
NTSSA015746	Caravana Amatlán De Jora	UMM-1, 2009	019	La Yesca	180190016	**Hacienda de Ambas Aguas**	**132**					NTSSA001594	
NTSSA015746	Caravana Amatlán De Jora	UMM-1, 2009	019	La Yesca	180191755	**El Puerto de Pinabete**	**11**					NTSSA001594	
NTSSA015746	Caravana Amatlán De Jora	UMM-1, 2009	019	La Yesca	180190555	El Pinabete	**42**					NTSSA001594	
NTSSA015746	Caravana Amatlán De Jora	UMM-1, 2009	019	La Yesca	180190161	El Platanar de Los Herrera	**6**					NTSSA001594	
NTSSA015746	Caravana Amatlán De Jora	UMM-1, 2009	019	La Yesca	180191752	**La Mesa**	**12**					NTSSA001594	
NTSSA015746	**Caravana Amatlán De Jora**	**UMM-1, 2009**		**1**		**9**	**473**	**3**	**Lunes - Viernes 8 h**	**0**	**0**	**1**	**1**
NTSSA015734	Caravana La Yesca Telemedicina	UMM-3, 2009	019	La Yesca	180190641	**San Juan Ixtapalapa**	**128**	médico(a) general, un odontólogo (a), un (a) enfermero (a) y un (a) promotor (a) de la salud-polivalente	Lunes - Viernes 8 h			NTSSA001594	H. Civil "Dr. Antonio González Guevara"
NTSSA015734	Caravana La Yesca Telemedicina	UMM-3, 2009	019	La Yesca	180191676	**La Haciendita**	11					NTSSA001594	
NTSSA015734	Caravana La Yesca Telemedicina	UMM-3, 2009	019	La Yesca	180190710	**San Lucas**	**12**					NTSSA001594	
NTSSA015734	Caravana La Yesca Telemedicina	UMM-3, 2009	019	La Yesca	180190156	**El Pinito**	**15**					NTSSA001594	

No. de unidades Beneficiadas: 35 UMM-0, 3 UMM-1, 3 UMM-2 y 2 UMM-3.

Dirección General de Información en Salud					Localidades en ruta		Población Objetivo (INEGI)	Personal	Jornada de la Unidad Móvil	Red de Atención			
										Centro de Salud ANCLA para las Tipo 0)		Unidad de 2° Nivel (Emergencias Obstétricas)	
CLUES	Nombre de la UMM	Tipo de UMM y año	Municipio							CLUES	Nombre	CLUES	Nombre
			Clave	Nombre	Clave	Nombre Localidad							
NTSSA015734	Caravana La Yesca Telemedicina	UMM-3, 2009	019	La Yesca	180190412	**Ojo de Agua**	**6**					NTSSA001594	
NTSSA015734	Caravana La Yesca Telemedicina	UMM-3, 2009	019	La Yesca	180191032	**Banco del Venado**	**8**					NTSSA001594	
NTSSA015734	Caravana La Yesca Telemedicina	UMM-3, 2009	019	La Yesca	180191129	La Minuta	**4**					NTSSA001594	
NTSSA015734	Caravana La Yesca Telemedicina	UMM-3, 2009	019	La Yesca	180190071	**El Gigante**	19					NTSSA001594	
NTSSA015734	Caravana La Yesca Telemedicina	UMM-3, 2009	019	La Yesca	180190087	La Huerta	6					NTSSA001594	
NTSSA015734	**Caravana La Yesca Telemedicina**	**UMM-3, 2009**		**1**		**9**	**209**	**4**	**Lunes - Viernes 8 h**	**0**	**0**	**1**	**1**
NTSSA003412	Caravana Saycota	UMM-0, 2012	001	Acaponeta	180010086	**San Blasito**	**68**	médico(a) general, un (a) enfermero (a) y un (a) promotor (a) de la salud-polivalente	Lunes - Viernes 8 h	NTSSA000095	San Diego de Alcalá	NTSSA001594	H. Civil "Dr. Antonio González Guevara"
NTSSA003412	Caravana Saycota	UMM-0, 2012	009	Del Nayar	180091029	Las Habitas	**14**			NTSSA000095	San Diego de Alcalá	NTSSA001594	
NTSSA003412	Caravana Saycota	UMM-0, 2012	001	Acaponeta	180010126	**Mesa de la Laguna**	**148**			NTSSA000095	San Diego de Alcalá	NTSSA001594	
NTSSA003412	Caravana Saycota	UMM-0, 2012	001	Acaponeta	180010097	**Saycota**	**78**			NTSSA000095	San Diego de Alcalá	NTSSA001594	
NTSSA003412	Caravana Saycota	UMM-0, 2012	001	Acaponeta	180010136	**El Duraznito**	21			NTSSA000095	San Diego de Alcalá	NTSSA001594	
NTSSA003412	Caravana Saycota	UMM-0, 2012	001	Acaponeta	180010133	**Paredes**	26			NTSSA000095	San Diego de Alcalá	NTSSA001594	
NTSSA003412	**Caravana Saycota**	**UMM-0, 2012**		**2**		**6**	**355**	**3**	**Lunes - Viernes 8 h**	**1**	**1**	**1**	**1**
NTSSA003421	Caravana Los Fierros	UMM-0, 2012	009	Del Nayar	180090664	**Los Fierros**	**194**	médico(a) general, un (a) enfermero (a) y un (a) promotor (a) de la salud-polivalente	Lunes - Viernes 8 h	NTSSA000730	Santa Teresa	NTSSA001594	"H. Civil "Dr. Antonio González Guevara
NTSSA003421	Caravana Los Fierros	UMM-0, 2012	009	Del Nayar	180091110	**Pico del Águila (Tankanini)**	**191**			NTSSA000730	Santa Teresa	NTSSA001594	
NTSSA003421	Caravana Los Fierros	UMM-0, 2012	009	Del Nayar	180091196	**Las Chias**	**24**			NTSSA000730	Santa Teresa	NTSSA001594	
NTSSA003421	Caravana Los Fierros	UMM-0, 2012	009	Del Nayar	180091243	**Ojo de Agua**	**195**			NTSSA000730	Santa Teresa	NTSSA001594	
NTSSA003421	Caravana Los	UMM-0,	009	Del Nayar	18009n/d	Mezcalitos	1			NTSSA000730	Santa Teresa	NTSSA001594	

No. de unidades Beneficiadas: 35 UMM-0, 3 UMM-1, 3 UMM-2 y 2 UMM-3.													
Dirección General de Información en Salud					Localidades en ruta		Población Objetivo (INEGI)	Personal	Jornada de la Unidad Móvil	Red de Atención			
CLUES	Nombre de la UMM	Tipo de UMM y año	Municipio							Centro de Salud ANCLA para las Tipo 0)		Unidad de 2° Nivel (Emergencias Obstétricas)	
			Clave	Nombre	Clave	Nombre Localidad				CLUES	Nombre	CLUES	Nombre
	Fierros	2012											
NTSSA003421	Caravana Los Fierros	UMM-0, 2012	009	Del Nayar	180091194	**Santa Cruz**	**158**			NTSSA000730	Santa Teresa	NTSSA001594	
NTSSA003421	Caravana Los Fierros	UMM-0, 2012	009	Del Nayar	180090919	**La Yerba**	**35**			NTSSA000730	Santa Teresa	NTSSA001594	
NTSSA003421	Caravana Los Fierros	UMM-0, 2012	009	Del Nayar	180090159	Los Zorrillos	**6**			NTSSA000730	Santa Teresa	NTSSA001594	
NTSSA003421	**Caravana Los Fierros**	**UMM-0, 2012**		**1**		**8**	**804**	**3**	**Lunes - Viernes 8 h**	**1**	**1**	**1**	**1**
NTSSA003430	Caravana El Novillero	UMM-0, 2012	009	Del Nayar	180090601	**El Novillero**	**59**	médico(a) general, un (a) enfermero (a) y un (a) promotor (a) de la salud-polivalente	Lunes - Viernes 8 h	NTSSA001676	Paraiso	NTSSA001594	H. Civil "Dr. Antonio González Guevara
NTSSA003430	Caravana El Novillero	UMM-0, 2012	009	Del Nayar	180090604	Zapotán	5			NTSSA001676	Paraiso	NTSSA001594	
NTSSA003430	Caravana El Novillero	UMM-0, 2012	009	Del Nayar	180090639	Caimantita	**4**			NTSSA001676	Paraiso	NTSSA001594	
NTSSA003430	Caravana El Novillero	UMM-0, 2012	009	Del Nayar	180091098	San Luisito	4			NTSSA001676	Paraiso	NTSSA001594	
NTSSA003430	Caravana El Novillero	UMM-0, 2012	017	Tepic	180170332	**El Corral de Soria**	70			NTSSA001676	Paraiso	NTSSA001594	
NTSSA003430	Caravana El Novillero	UMM-0, 2012	009	Del Nayar	180090904	El Papalote	**23**			NTSSA001676	Paraiso	NTSSA001594	
NTSSA003430	Caravana El Novillero	UMM-0, 2012	009	Del Nayar	180091234	**Los Hornitos**	**39**			NTSSA001676	Paraiso	NTSSA001594	
NTSSA003430	**Caravana El Novillero**	**UMM-0, 2012**		**2**		**7**	**204**	**3**	**Lunes - Viernes 8 h**	**1**	**1**	**1**	**1**
NTSSA003445	Caravana La Cofradia De Buenos Aires	UMM-0, 2012	007	Jala	180070013	**La Cofradía de Buenos Aires**	122	médico(a) general, un (a) enfermero (a) y un (a) promotor (a) de la salud-polivalente	Lunes - Viernes 8 h	NTSSA000544	Rosa Blanca	NTSSA001594	H. Civil "Dr. Antonio González Guevara"
NTSSA003445	Caravana La Cofradia De Buenos Aires	UMM-0, 2012	007	Jala	180070070	**San Antonio (Rancho Nuevo)**	**136**			NTSSA000544	Rosa Blanca	NTSSA001594	
NTSSA003445	Caravana La Cofradia De Buenos Aires	UMM-0, 2012	007	Jala	180070091	**Plan de Buenos Aires**	**35**			NTSSA000544	Rosa Blanca	NTSSA001594	
NTSSA003445	Caravana La Cofradia De Buenos Aires	UMM-0, 2012	007	Jala	180070054	**El Charro**	100			NTSSA000544	Rosa Blanca	NTSSA001594	
NTSSA003445	Caravana La	UMM-0,	006	Ixtlán del Río	180060002	**El Aguacate**	**141**			NTSSA000544	Rosa Blanca	NTSSA001594	

No. de unidades Beneficiadas: 35 UMM-0, 3 UMM-1, 3 UMM-2 y 2 UMM-3.

Dirección General de Información en Salud					Localidades en ruta		Población Objetivo (INEGI)	Personal	Jornada de la Unidad Móvil	Red de Atención			
CLUES	Nombre de la UMM	Tipo de UMM y año	Municipio							Centro de Salud ANCLA para las Tipo 0)		Unidad de 2° Nivel (Emergencias Obstétricas)	
			Clave	Nombre	Clave	Nombre Localidad				CLUES	Nombre	CLUES	Nombre
	Cofradia De Buenos Aires	2012											
NTSSA003445	**Caravana La Cofradia De Buenos Aires**	**UMM-0, 2012**		**2**		**5**	**534**	**3**	**Lunes - Viernes 8 h**	**1**	**1**	**1**	**1**
NTSSA003505	Caravana Arroyo De Camarones	UMM-0, 2013	009	Del Nayar	180090124	**El Sabino**	**190**	médico(a) general, un (a) enfermero (a) y un (a) promotor (a) de la salud-polivalente	Lunes - Viernes 8 h	NTSSA000696	Mesa del Nayar	NTSSA001594	H. Civil "Dr. Antonio González Guevara"
NTSSA003505	Caravana Arroyo De Camarones	UMM-0, 2013	009	Del Nayar	180090065	**Las Guayabas**	**82**			NTSSA000696	Mesa del Nayar	NTSSA001594	
NTSSA003505	Caravana Arroyo De Camarones	UMM-0, 2013	009	Del Nayar	180090089	**La Mojarra**	**177**			NTSSA000696	Mesa del Nayar	NTSSA001594	
NTSSA003505	Caravana Arroyo De Camarones	UMM-0, 2013	009	Del Nayar	180090107	**Arroyo de Pericos**	**23**			NTSSA000696	Mesa del Nayar	NTSSA001594	
NTSSA003505	Caravana Arroyo De Camarones	UMM-0, 2013	009	Del Nayar	180090493	**Las Sillas**	**34**			NTSSA000696	Mesa del Nayar	NTSSA001594	
NTSSA003505	Caravana Arroyo De Camarones	UMM-0, 2013	009	Del Nayar	180091158	**Los Granos**	**39**			NTSSA000696	Mesa del Nayar	NTSSA001594	
NTSSA003505	Caravana Arroyo De Camarones	UMM-0, 2013	009	Del Nayar	180090036	**El Colomo**	**226**			NTSSA000696	Mesa del Nayar	NTSSA001594	
NTSSA003505	Caravana Arroyo De Camarones	UMM-0, 2013	009	Del Nayar	180091137	Agua Caliente	**12**			NTSSA000696	Mesa del Nayar	NTSSA001594	
NTSSA003505	Caravana Arroyo De Camarones	UMM-0, 2013	009	Del Nayar	180091153	Los Cuervitos	**11**			NTSSA000696	Mesa del Nayar	NTSSA001594	
NTSSA003505	Caravana Arroyo De Camarones	UMM-0, 2013	009	Del Nayar	180090700	**Pajaritos**	**42**			NTSSA000696	Mesa del Nayar	NTSSA001594	
NTSSA003505	Caravana Arroyo De Camarones	UMM-0, 2013	009	Del Nayar	180090489	**Los Bules**	**34**			NTSSA000696	Mesa del Nayar	NTSSA001594	
NTSSA003505	Caravana Arroyo De Camarones	UMM-0, 2013	009	Del Nayar	180090024	**Arroyo Capomo**	**43**			NTSSA000696	Mesa del Nayar	NTSSA001594	
NTSSA003505	**Caravana Arroyo De Camarones**	**UMM-0, 2013**		**1**		**12**	**913**	**3**	**Lunes - Viernes 8 h**	**1**	**1**	**1**	**1**
NTSSA003490	Caravana Arroyo De Cañaveral	UMM-0, 2013	009	Del Nayar	180090007	**Arroyo Cañaveral**	**360**	médico(a) general, un (a) enfermero (a) y un (a) promotor (a) de la salud-polivalente	Lunes - Viernes 8 h	NTSSA000696	Mesa del Nayar	NTSSA001594	H. Civil "Dr. Antonio González Guevara"
NTSSA003490	Caravana Arroyo De Cañaveral	UMM-0, 2013	009	Del Nayar	180090004	**Los Arcos**	**75**			NTSSA000696	Mesa del Nayar	NTSSA001594	
NTSSA003490	Caravana Arroyo De Cañaveral	UMM-0, 2013	009	Del Nayar	180090127	**San Gregorio**	**327**			NTSSA000696	Mesa del Nayar	NTSSA001594	
NTSSA003490	Caravana Arroyo De Cañaveral	UMM-0, 2013	009	Del Nayar	180090100	**Palomas**	**33**			NTSSA000696	Mesa del Nayar	NTSSA001594	
NTSSA003490	Caravana Arroyo De Cañaveral	UMM-0, 2013	009	Del Nayar	180090654	**La Cuesta**	**55**			NTSSA000696	Mesa del Nayar	NTSSA001594	
NTSSA003490	Caravana Arroyo De Cañaveral	UMM-0, 2013	009	Del Nayar	180091249	**La Mesita (El Llano Grande)**	**66**			NTSSA000696	Mesa del Nayar	NTSSA001594	

No. de unidades Beneficiadas: 35 UMM-0, 3 UMM-1, 3 UMM-2 y 2 UMM-3.													
Dirección General de Información en Salud					Localidades en ruta		Población Objetivo (INEGI)	Personal	Jornada de la Unidad Móvil	Red de Atención			
CLUES	Nombre de la UMM	Tipo de UMM y año	Municipio							Centro de Salud ANCLA para las Tipo 0)		Unidad de 2° Nivel (Emergencias Obstétricas)	
			Clave	Nombre	Clave	Nombre Localidad				CLUES	Nombre	CLUES	Nombre
NTSSA003490	Caravana Arroyo De Cañaveral	UMM-0, 2013	009	Del Nayar	180091104	**El Campamento (La Silleta)**	**21**			NTSSA000696	Mesa del Nayar	NTSSA001594	
NTSSA003490	Caravana Arroyo De Cañaveral	UMM-0, 2013	009	Del Nayar	180090994	**Los Banquitos**	**28**			NTSSA000696	Mesa del Nayar	NTSSA001594	
NTSSA003490	Caravana Arroyo De Cañaveral	UMM-0, 2013	009	Del Nayar	18009n/d	Las Iguanas	**23**			NTSSA000696	Mesa del Nayar	NTSSA001594	
NTSSA003490	**Caravana Arroyo De Cañaveral**	**UMM-0, 2013**		**1**		**9**	**988**	**3**	**Lunes - Viernes 8 h**	**1**	**1**	**1**	**1**
NTSSA003463	Caravana El Carrizal De Las Vigas	UMM-0, 2013	009	Del Nayar	180091000	**Carrizal de Las Vigas**	**321**	médico(a) general, un (a) enfermero (a) y un (a) promotor (a) de la salud-polivalente	Lunes - Viernes 8 h	NTSSA000713	San Juan Peyotán	NTSSA001594	H. Civil "Dr. Antonio González Guevara"
NTSSA003463	Caravana El Carrizal De Las Vigas	UMM-0, 2013	009	Del Nayar	180090529	**Las Adjuntas (La Peña)**	**26**			NTSSA000713	San Juan Peyotán	NTSSA001594	
NTSSA003463	Caravana El Carrizal De Las Vigas	UMM-0, 2013	009	Del Nayar	180091345	**El Zapote**	**41**			NTSSA000713	San Juan Peyotán	NTSSA001594	
NTSSA003463	Caravana El Carrizal De Las Vigas	UMM-0, 2013	009	Del Nayar	180091343	**Tierras Blancas del Picacho**	**224**			NTSSA000713	San Juan Peyotán	NTSSA001594	
NTSSA003463	Caravana El Carrizal De Las Vigas	UMM-0, 2013	009	Del Nayar	180090628	**Los Aires**	**165**			NTSSA000713	San Juan Peyotán	NTSSA001594	
NTSSA003463	Caravana El Carrizal De Las Vigas	UMM-0, 2013	009	Del Nayar	180090658	**Los Cuervitos**	**109**			NTSSA000713	San Juan Peyotán	NTSSA001594	
NTSSA003463	Caravana El Carrizal De Las Vigas	UMM-0, 2013	009	Del Nayar	180090691	**Los Tigres (El Metate)**	**142**			NTSSA000713	San Juan Peyotán	NTSSA001594	
NTSSA003463	**Caravana El Carrizal de las Vigas**	**UMM-0, 2013**		**1**		**7**	**1028**	**3**	**Lunes - Viernes 8 h**	**1**	**1**	**1**	**1**
NTSSA003523	Caravana Tipo 0 Coyunque	UMM-0, 2013	009	Del Nayar	180090041	**Coyunque**	**171**	médico(a) general, un (a) enfermero (a) y un (a) promotor (a) de la salud-polivalente	Lunes - Viernes 8 h	NTSSA000696	Mesa del Nayar	NTSSA001594	H. Civil "Dr. Antonio González Guevara"
NTSSA003523	Caravana Tipo 0 Coyunque	UMM-0, 2013	009	Del Nayar	180090152	Las Tortugas	**8**			NTSSA000696	Mesa del Nayar	NTSSA001594	
NTSSA003523	Caravana Tipo 0 Coyunque	UMM-0, 2013	009	Del Nayar	180091189	**La Cortadilla**	**29**			NTSSA000696	Mesa del Nayar	NTSSA001594	
NTSSA003523	Caravana Tipo 0 Coyunque	UMM-0, 2013	009	Del Nayar	180090442	**Encino Colorado**	**57**			NTSSA000696	Mesa del Nayar	NTSSA001594	
NTSSA003523	Caravana Tipo 0 Coyunque	UMM-0, 2013	009	Del Nayar	180090379	**El Tempisque**	**145**			NTSSA000696	Mesa del Nayar	NTSSA001594	

No. de unidades Beneficiadas: 35 UMM-0, 3 UMM-1, 3 UMM-2 y 2 UMM-3.

Dirección General de Información en Salud					Localidades en ruta		Población Objetivo (INEGI)	Personal	Jornada de la Unidad Móvil	Red de Atención			
CLUES	Nombre de la UMM	Tipo de UMM y año	Municipio							Centro de Salud ANCLA para las Tipo 0)		Unidad de 2° Nivel (Emergencias Obstétricas)	
			Clave	Nombre	Clave	Nombre Localidad				CLUES	Nombre	CLUES	Nombre
NTSSA003523	Caravana Tipo 0 Coyunque	UMM-0, 2013	009	Del Nayar	180090684	**Los Llanitos**	**130**			NTSSA000696	Mesa del Nayar	NTSSA001594	
NTSSA003523	Caravana Tipo 0 Coyunque	UMM-0, 2013	009	Del Nayar	180090071	**Las Hormigas**	**38**			NTSSA000696	Mesa del Nayar	NTSSA001594	
NTSSA003523	Caravana Tipo 0 Coyunque	UMM-0, 2013	009	Del Nayar	180091383	El Tenamaiste	19			NTSSA000696	Mesa del Nayar	NTSSA001594	
NTSSA003523	Caravana Tipo 0 Coyunque	UMM-0, 2013	009	Del Nayar	180091250	El Metate	7			NTSSA000696	Mesa del Nayar	NTSSA001594	
NTSSA003523	Caravana Tipo 0 Coyunque	UMM-0, 2013	009	Del Nayar	180090150	**Tierras Blancas**	**38**			NTSSA000696	Mesa del Nayar	NTSSA001594	
NTSSA003523	Caravana Tipo 0 Coyunque	UMM-0, 2013	009	Del Nayar	180090947	Naute	8			NTSSA000696	Mesa del Nayar	NTSSA001594	
NTSSA003523	Caravana Tipo 0 Coyunque	UMM-0, 2013	009	Del Nayar	180090306	**Coyultita**	**31**			NTSSA000696	Mesa del Nayar	NTSSA001594	
NTSSA003523	Caravana Tipo 0 Coyunque	UMM-0, 2013	009	Del Nayar	180090673	La Horcadera	**27**			NTSSA000696	Mesa del Nayar	NTSSA001594	
NTSSA003523	**Caravana Tipo 0 Coyunque**	**UMM-0, 2013**		**1**		**13**	**708**	**3**	**Lunes - Viernes 8 h**	**1**	**1**	**1**	**1**
NTSSA003472	Caravana Los Encinos	UMM-0, 2013	009	Del Nayar	180091191	**Los Encinos**	**483**	médico(a) general, un (a) enfermero (a) y un (a) promotor (a) de la salud-polivalente	Lunes - Viernes 8 h	NTSSA000696	Mesa del Nayar	NTSSA001594	H. Civil "Dr. Antonio González Guevara"
NTSSA003472	Caravana Los Encinos	UMM-0, 2013	009	Del Nayar	180091183	El Sapo	**8**			NTSSA000696	Mesa del Nayar	NTSSA001594	
NTSSA003472	Caravana Los Encinos	UMM-0, 2013	009	Del Nayar	180090990	Las Avispas	**1**			NTSSA000696	Mesa del Nayar	NTSSA001594	
NTSSA003472	Caravana Los Encinos	UMM-0, 2013	009	Del Nayar	180090132	**San Rafael (San Rafael Alto)**	**439**			NTSSA000696	Mesa del Nayar	NTSSA001594	
NTSSA003472	Caravana Los Encinos	UMM-0, 2013	009	Del Nayar	18009n/d	**Pueblo Nuevo**	**173**			NTSSA000696	Mesa del Nayar	NTSSA001594	
NTSSA003472	Caravana Los Encinos	UMM-0, 2013	009	Del Nayar	18009n/d	Lirios	**17**	médico(a) general, un (a) enfermero (a) y un (a) promotor (a) de la salud-polivalente	Lunes - Viernes 8 h	NTSSA000696	Mesa del Nayar	NTSSA001594	H. Civil "Dr. Antonio González Guevara"
NTSSA003472	Caravana Los Encinos	UMM-0, 2013	009	Del Nayar	180091146	El Carrizo	7			NTSSA000696	Mesa del Nayar	NTSSA001594	
NTSSA003472	Caravana Los Encinos	UMM-0, 2013	009	Del Nayar	18009n/d	**Valle San Rafael**	**107**			NTSSA000696	Mesa del Nayar	NTSSA001594	
NTSSA003472	Caravana Los Encinos	UMM-0, 2013	009	Del Nayar	180091216	Cerro del Tecolote	**144**			NTSSA000696	Mesa del Nayar	NTSSA001594	
NTSSA003472	Caravana Los Encinos	UMM-0, 2013	009	Del Nayar	180091166	El Nogal	**25**			NTSSA000696	Mesa del Nayar	NTSSA001594	

No. de unidades Beneficiadas: 35 UMM-0, 3 UMM-1, 3 UMM-2 y 2 UMM-3.													
Dirección General de Información en Salud					Localidades en ruta		Población Objetivo (INEGI)	Personal	Jornada de la Unidad Móvil	Red de Atención			
CLUES	Nombre de la UMM	Tipo de UMM y año	Municipio							Centro de Salud ANCLA para las Tipo 0)		Unidad de 2° Nivel (Emergencias Obstétricas)	
			Clave	Nombre	Clave	Nombre Localidad				CLUES	Nombre	CLUES	Nombre
NTSSA003472	Caravana Los Encinos	UMM-0, 2013	009	Del Nayar	18009n/d	Cerro Tierras Blancas	**27**			NTSSA000696	Mesa del Nayar	NTSSA001594	
NTSSA003472	**Caravana Los Encinos**	**UMM-0, 2013**		**1**		**11**	**1,431**	**3**	**Lunes - Viernes 8 h**	**1**	**1**	**1**	**1**
NTSSA003454 (*)	Caravana Mesita De Huicholes	UMM-0, 2013	009	Del Nayar	180090242	**San Vicente**	**378**	médico(a) general, un (a) enfermero (a) y un (a) promotor (a) de la salud-polivalente	Lunes - Viernes 8 h	NTSSA000730	Santa Teresa	NTSSA001594	H. Civil "Dr. Antonio González Guevara"
NTSSA003454 (*)	Caravana Mesita De Huicholes	UMM-0, 2013	009	Del Nayar	180090300	**San Isidro**	**92**			NTSSA000730	Santa Teresa	NTSSA001594	
NTSSA003454 (*)	Caravana Mesita De Huicholes	UMM-0, 2013	009	Del Nayar	180091215	Cerro Cantador	**12**			NTSSA000730	Santa Teresa	NTSSA001594	
NTSSA003454 (*)	Caravana Mesita De Huicholes	UMM-0, 2013	009	Del Nayar	18009n/d	**Takuata**	**97**			NTSSA000730	Santa Teresa	NTSSA001594	
NTSSA003454 (*)	Caravana Mesita De Huicholes	UMM-0, 2013	009	Del Nayar	180090304	Los Tepetates	**45**			NTSSA000730	Santa Teresa	NTSSA001594	
NTSSA003454 (*)	Caravana Mesita De Huicholes	UMM-0, 2013	009	Del Nayar	180090075	**Las Mesitas**	**47**			NTSSA000730	Santa Teresa	NTSSA001594	
NTSSA003454 (*)	Caravana Mesita De Huicholes	UMM-0, 2013	009	Del Nayar	180091001	Cerritos (Tierras Blancas)	**58**			NTSSA000730	Santa Teresa	NTSSA001594	
NTSSA003454 (*)	Caravana Mesita De Huicholes	UMM-0, 2013	009	Del Nayar	180091418	Cerro del Comején	**8**			NTSSA000730	Santa Teresa	NTSSA001594	
NTSSA003454 (*)	Caravana Mesita De Huicholes	UMM-0, 2013	009	Del Nayar	180091046	**Magdaleno Pérez Carrillo**	**12**			NTSSA000730	Santa Teresa	NTSSA001594	
NTSSA003454 (*)	Caravana Mesita De Huicholes	UMM-0, 2013	009	Del Nayar	180091107	Sixto Santiago Lincer	**27**			NTSSA000730	Santa Teresa	NTSSA001594	
NTSSA003454 (*)	Caravana Mesita De Huicholes	UMM-0, 2013	009	Del Nayar	180091421	**Las Codornices**	**61**			NTSSA000730	Santa Teresa	NTSSA001594	
NTSSA003454 (*)	**Caravana Mesita De Huicholes**	**UMM-0, 2013**		**1**		**11**	**837**	**3**	**Lunes - Viernes 8 h**	**1**	**1**	**1**	**1**
NTSSA003514	Caravana El Colorin	UMM-0, 2013	009	Del Nayar	180090037	**El Colorín**	**179**	médico(a) general, un (a) enfermero (a) y un (a) promotor (a) de la salud-polivalente	Lunes - Viernes 8 h	NTSSA001676	Paraíso	NTSSA001594	H. Civil "Dr. Antonio González Guevara"
NTSSA003514	Caravana El Colorin	UMM-0, 2013	009	Del Nayar	180090589	**Aguamilpa**	**220**			NTSSA001676	Paraíso	NTSSA001594	
NTSSA003514	Caravana El Colorin	UMM-0, 2013	009	Del Nayar	180091154	**Las Cuevas**	**60**			NTSSA001676	Paraíso	NTSSA001594	
NTSSA003514	Caravana El Colorin	UMM-0, 2013	009	Del Nayar	180091182	El Salto	**11**			NTSSA001676	Paraíso	NTSSA001594	
NTSSA003514	Caravana El Colorin	UMM-0, 2013	009	Del Nayar	180091315	Testerazo	**6**			NTSSA001676	Paraíso	NTSSA001594	

No. de unidades Beneficiadas: 35 UMM-0, 3 UMM-1, 3 UMM-2 y 2 UMM-3.

Dirección General de Información en Salud					Localidades en ruta		Población Objetivo (INEGI)	Personal	Jornada de la Unidad Móvil	Red de Atención			
CLUES	Nombre de la UMM	Tipo de UMM y año	Municipio							Centro de Salud ANCLA para las Tipo 0)		Unidad de 2° Nivel (Emergencias Obstétricas)	
			Clave	Nombre	Clave	Nombre Localidad				CLUES	Nombre	CLUES	Nombre
NTSSA003514	Caravana El Colorin	UMM-0, 2013	009	Del Nayar	180091316	**La Travesía**	**64**			NTSSA001676	Paraíso	NTSSA001594	
NTSSA003514	Caravana El Colorin	UMM-0, 2013	009	Del Nayar	180090566	El Ranchito	**16**			NTSSA001676	Paraíso	NTSSA001594	
NTSSA003514	Caravana El Colorin	UMM-0, 2013	009	Del Nayar	180091004	**El Ciruelar**	**98**			NTSSA001676	Paraíso	NTSSA001594	
NTSSA003514	Caravana El Colorin	UMM-0, 2013	009	Del Nayar	180090567	**Rancho Viejo**	**52**			NTSSA001676	Paraíso	NTSSA001594	
NTSSA003514	Caravana El Colorin	UMM-0, 2013	009	Del Nayar	180090039	**El Cordón**	**161**			NTSSA001676	Paraíso	NTSSA001594	
NTSSA003514	Caravana El Colorin	UMM-0, 2013	009	Del Nayar	180091210	**Los Cajones**	**10**			NTSSA001676	Paraíso	NTSSA001594	
NTSSA003514	**Caravana El Colorin**	**UMM-0, 2013**		**1**		**11**	**877**	**3**	**Lunes - Viernes 8 h**	**1**	**1**	**1**	**1**
NTSSA003541	Caravana Santa Anita	UMM-0, 2013	009	Del Nayar	180090188	**Santa Anita**	**85**	médico(a) general, un (a) enfermero (a) y un (a) promotor (a) de la salud-polivalente	Lunes - Viernes 8 h	NTSSA000730	Santa Teresa	NTSSA001594	H. Civil "Dr. Antonio González Guevara"
NTSSA003541	Caravana Santa Anita	UMM-0, 2013	014	Mezquital (Durango)	100140197	**Cabezas**	**199**			NTSSA000730	Santa Teresa	NTSSA001594	
NTSSA003541	Caravana Santa Anita	UMM-0, 2013	009	Del Nayar	180091213	**El Carrizo**	**232**			NTSSA000730	Santa Teresa	NTSSA001594	
NTSSA003541	Caravana Santa Anita	UMM-0, 2013	009	Del Nayar	180090185	**La Mesita (La Mesa de Zeferino)**	**186**			NTSSA000730	Santa Teresa	NTSSA001594	
NTSSA003541	Caravana Santa Anita	UMM-0, 2013	009	Del Nayar	180090688	**Mesa de Cocorochas**	**110**			NTSSA000730	Santa Teresa	NTSSA001594	
NTSSA003541	Caravana Santa Anita	UMM-0, 2013	009	Del Nayar	180090192	**Los Arenales**	**17**			NTSSA000730	Santa Teresa	NTSSA001594	
NTSSA003541	Caravana Santa Anita	UMM-0, 2013	009	Del Nayar	180090816	**San Victoria**	**175**	general, un (a) enfermero (a) y un (a) promotor (a) de la salud-polivalente	Lunes - Viernes 8 h	NTSSA000730	Santa Teresa	NTSSA001594	H. Civil "Dr. Antonio González Guevara"
NTSSA003541	Caravana Santa Anita	UMM-0, 2013	014	Mezquital (Durango)	100140740	**Tepocatita**	**51**			NTSSA000730	Santa Teresa	NTSSA001594	
NTSSA003541	Caravana Santa Anita	UMM-0, 2013	009	Del Nayar	180091283	**El Bajío**	**49**			NTSSA000730	Santa Teresa	NTSSA001594	
NTSSA003541	Caravana Santa Anita	UMM-0, 2013	009	Del Nayar	180090182	**Los Chapiles (Hitachi)**	**77**			NTSSA000730	Santa Teresa	NTSSA001594	
NTSSA003541	Caravana Santa Anita	UMM-0, 2013	009	Del Nayar	180090029	Cebollitas	**39**			NTSSA000730	Santa Teresa	NTSSA001594	

No. de unidades Beneficiadas: 35 UMM-0, 3 UMM-1, 3 UMM-2 y 2 UMM-3.

Dirección General de Información en Salud					Localidades en ruta		Población Objetivo (INEGI)	Personal	Jornada de la Unidad Móvil	Red de Atención			
CLUES	Nombre de la UMM	Tipo de UMM y año	Municipio							Centro de Salud ANCLA para las Tipo 0)		Unidad de 2° Nivel (Emergencias Obstétricas)	
			Clave	Nombre	Clave	Nombre Localidad				CLUES	Nombre	CLUES	Nombre
NTSSA003541	**Caravana Santa Anita**	**UMM-0, 2013**		**2**		**11**	**1,220**	**3**	**Lunes - Viernes 8 h**	**1**	**1**	**1**	**1**
NTSSA003532	Caravana Santa Bárbara	UMM-0, 2013	009	Del Nayar	180090752	**San Isidro**	**223**	médico(a) general, un (a) enfermero (a) y un (a) promotor (a) de la salud-polivalente	Lunes - Viernes 8 h	NTSSA000713	San Juan Peyotán	NTSSA001594	H. Civil "Dr. Antonio González Guevara"
NTSSA003532	Caravana Santa Bárbara	UMM-0, 2013	009	Del Nayar	180090421	**El Caligüey**	**17**			NTSSA000713	San Juan Peyotán	NTSSA001594	
NTSSA003532	Caravana Santa Bárbara	UMM-0, 2013	009	Del Nayar	180090353	**La Mojonera**	**28**			NTSSA000713	San Juan Peyotán	NTSSA001594	
NTSSA003532	Caravana Santa Bárbara	UMM-0, 2013	009	Del Nayar	180090826	La Palma	**4**			NTSSA000713	San Juan Peyotán	NTSSA001594	
NTSSA003532	Caravana Santa Bárbara	UMM-0, 2013	009	Del Nayar	180091391	Los Corpos	**9**			NTSSA000713	San Juan Peyotán	NTSSA001594	
NTSSA003532	Caravana Santa Bárbara	UMM-0, 2013	009	Del Nayar	180090497	Cerro Chino	**5**			NTSSA000713	San Juan Peyotán	NTSSA001594	
NTSSA003532	Caravana Santa Bárbara	UMM-0, 2013	009	Del Nayar	180090809	El Tesorero	**14**			NTSSA000713	San Juan Peyotán	NTSSA001594	
NTSSA003532	Caravana Santa Bárbara	UMM-0, 2013	009	Del Nayar	180091148	**Cerro Pelón**	**90**			NTSSA000713	San Juan Peyotán	NTSSA001594	
NTSSA003532	Caravana Santa Bárbara	UMM-0, 2013	009	Del Nayar	180091186	El Trigalillo	**13**			NTSSA000713	San Juan Peyotán	NTSSA001594	
NTSSA003532	Caravana Santa Bárbara	UMM-0, 2013	009	Del Nayar	180090429	**La Laguna**	**70**			NTSSA000713	San Juan Peyotán	NTSSA001594	
NTSSA003532	Caravana Santa Bárbara	UMM-0, 2013	009	Del Nayar	180090360	**El Purgatorio**	**37**			NTSSA000713	San Juan Peyotán	NTSSA001594	
NTSSA003532	Caravana Santa Bárbara	UMM-0, 2013	009	Del Nayar	180090340	Los Bancos	**14**	médico(a) general, un (a) enfermero (a) y un (a) promotor (a) de la salud-polivalente	Lunes - Viernes 8 h	NTSSA000713	San Juan Peyotán	NTSSA001594	H. Civil "Dr. Antonio González Guevara"
NTSSA003532	Caravana Santa Bárbara	UMM-0, 2013	009	Del Nayar	180091253	La Nanchilera	**18**			NTSSA000713	San Juan Peyotán	NTSSA001594	
NTSSA003532	Caravana Santa Bárbara	UMM-0, 2013	009	Del Nayar	180091057	**El Molino**	**30**			NTSSA000713	San Juan Peyotán	NTSSA001594	
NTSSA003532	**Caravana Santa Bárbara**	**UMM-0, 2013**		**1**		**14**	**572**	**3**	**Lunes - Viernes 8 h**	**1**	**1**	**1**	**1**
NTSSA003481	Caravana Huizaches	UMM-0, 2013	009	Del Nayar	180090222	**Los Huizaches**	**343**	médico(a) general, un (a)	Lunes - Viernes 8 h	NTSSA000730	Santa Teresa	NTSSA001594	H. Civil "Dr. Antonio

No. de unidades Beneficiadas: 35 UMM-0, 3 UMM-1, 3 UMM-2 y 2 UMM-3.													
Dirección General de Información en Salud					Localidades en ruta		Población Objetivo (INEGI)	Personal	Jornada de la Unidad Móvil	Red de Atención			
CLUES	Nombre de la UMM	Tipo de UMM y año	Municipio							Centro de Salud ANCLA para las Tipo 0)		Unidad de 2° Nivel (Emergencias Obstétricas)	
			Clave	Nombre	Clave	Nombre Localidad				CLUES	Nombre	CLUES	Nombre
NTSSA003481	Caravana Huizaches	UMM-0, 2013	009	Del Nayar	180091294	Juan Pérez	**19**	enfermero (a) y un (a) promotor (a) de la salud-polivalente		NTSSA000730	Santa Teresa	NTSSA001594	González Guevara"
NTSSA003481	Caravana Huizaches	UMM-0, 2013	009	Del Nayar	18009n/d	**Pinitos**	**67**			NTSSA000730	Santa Teresa	NTSSA001594	
NTSSA003481	Caravana Huizaches	UMM-0, 2013	009	Del Nayar	180091147	**La Cieneguita**	**276**			NTSSA000730	Santa Teresa	NTSSA001594	
NTSSA003481	Caravana Huizaches	UMM-0, 2013	009	Del Nayar	18009n/d	Tierras Blancas	**53**			NTSSA000730	Santa Teresa	NTSSA001594	
NTSSA003481	Caravana Huizaches	UMM-0, 2013	009	Del Nayar	180090114	**Pitorreales**	**45**			NTSSA000730	Santa Teresa	NTSSA001594	
NTSSA003481	Caravana Huizaches	UMM-0, 2013	009	Del Nayar	180090254	**Los Llanitos**	**197**			NTSSA000730	Santa Teresa	NTSSA001594	
NTSSA003481	Caravana Huizaches	UMM-0, 2013	009	Del Nayar	180090894	El Molcajete	**37**			NTSSA000730	Santa Teresa	NTSSA001594	
NTSSA003481	**Caravana Huizaches**	**UMM-0, 2013**		**1**		**8**	**1,037**	**3**	**Lunes - Viernes 8 h**	**1**	**1**	**1**	**1**
43	**43**	**43**		**8**		**465**	**28,474**	**134**	**Lunes - Viernes 8 h**	**35**	**35**	**43**	**43**

*Notas: En el ejercicio 2023, las UMM-3 operarán como UMM-2, de conformidad con lo establecido en el numeral 5.9, fracción IV de las Reglas de Operación vigentes.

El presente Anexo forma parte integrante del Convenio de Colaboración para la operación del Programa S200 Fortalecimiento a la Atención Médica, por la cantidad de $5,555,687.27 (Cinco millones quinientos cincuenta y cinco mil seiscientos ochenta y siete pesos 27/100 M.N.), que celebran por una parte el Instituto de Salud para el Bienestar, y por la otra parte el Ejecutivo del Estado Libre y Soberano de Nayarit, por conducto de la Secretaría de Administración y Finanzas, la Secretaría de Salud del Estado de Nayarit, y los Servicios de Salud de Nayarit.

ANEXO 6 DEL CONVENIO DE COLABORACIÓN PARA LA OPERACIÓN DEL PROGRAMA S200 FORTALECIMIENTO A LA ATENCIÓN MÉDICA

INDICADORES DE DESEMPEÑO DE PRESTACIÓN DE SERVICIOS 2023

Entidad Federativa

Trimestre:

TABLA 1. PIRÁMIDE POBLACIONAL (COBERTURA OBJETIVO UNIDADES MÉDICAS MÓVILES)				Cobertura Operativa por trimestre	Consultas de primera vez por diagnóstico y/o tratamiento reportadas en IG* en el periodo	Consultas de primera vez por diagnóstico y/o tratamiento reportadas en DGIS*	Consultas subsecuentes reportadas en IG* en el periodo	Consultas subsecuentes reportadas en DGIS*	Acciones al individuo + acciones a la comunidad reportadas en IG* en el periodo	Acciones al individuo + acciones a la comunidad reportadas en DGIS*	Muertes maternas por lugar de origen en el periodo
Hombres	Rango de Edad	Mujeres	Hombres+Mujeres								
	70 y más			1er							
	65 a 69			2do							

	60 a 64		
	55 a 59		
	50 a 54		
	45 a 49		
	40 a 44		
	35 a 39		
	30 a 34		
	25 a 29		
	20 a 24		
	15 a 19		
	10 a 14		
	5 a 9		
	2 a 4 años		
	1 año		
	< de 1 año		
	Total		

3er							
4to							
Total							

Causa de diferencia entre cifras de IG* (Informe Gerencial) y plataforma de la DGIS* (Dirección General de Información en Salud)	
Consultas de 1ra vez por diagnóstico o tratamiento	
Consultas subsecuentes	
Acciones al individuo y acciones a la comunidad	

Fecha de la consulta en DGIS (ddmmaa):

Otros comentarios	

Población de Anexo 5	

Supervisor/a (nombre y firma)
Responsable de Integración

Coordinador/a del Programa (nombre y firma)
Responsable de Validación

ANEXO 6 DEL CONVENIO DE COLABORACIÓN PARA LA OPERACIÓN DEL PROGRAMA S200 FORTALECIMIENTO A LA ATENCIÓN MÉDICA

INDICADORES DE DESEMPEÑO DE PRESTACIÓN DE SERVICIOS 2023

Entidad Federativa:

***Trimestre*:**

Fecha de revisión INSABI:

	I. Control Nutricional	**ALCANZADO AL PERIODO**	**REALIZADO**											
			1er. Trimestre			**2do. Trimestre**			**3er. Trimestre**			**4to. Trimestre**		
			(N/D) *100	Numerador (N)	Denominador (D)	(N/D) *100	Numerador (N)	Denominador (D)	(N/D) *100	Numerador (N)	Denominador (D)	(N/D) *100	Numerador (N)	Denominador (D)
1.1	Porcentaje de niños con obesidad y sobrepeso													
1.2	Porcentaje de niños con peso para la talla normal													
1.3	Porcentaje de niños con desnutrición leve													
1.4	Porcentaje de niños con desnutrición moderada													
1.5	Porcentaje de niños con desnutrición grave													
1.6	Porcentaje de niños con recuperados de desnutrición													

	II. Enfermedades Diarreicas Agudas en menores de cinco años	**ALCANZADO AL PERIODO**	**REALIZADO**											
			1er. Trimestre			**2do. Trimestre**			**3er. Trimestre**			**4to. Trimestre**		
			(N/D) *100	Numerador (N)	Denominador (D)	(N/D) *100	Numerador (N)	Denominador (D)	(N/D) *100	Numerador (N)	Denominador (D)	(N/D) *100	Numerador (N)	Denominador (D)
2.1	Porcentaje de enfermedades diarreicas agudas de primera vez en menores de cinco años													
2.2	Porcentaje de casos de enfermedades diarreicas agudas en menores de cinco años que requirieron plan A													
2.3	Porcentaje madres capacitadas en enfermedades diarreicas agudas													

	III. Enfermedades Respiratoria Agudas en menores de cinco años	**ALCANZADO AL PERIODO**	**REALIZADO**											
			1er. Trimestre			**2do. Trimestre**			**3er. Trimestre**			**4to. Trimestre**		
			(N/D) *100	Numerador (N)	Denominador (D)	(N/D) *100	Numerador (N)	Denominador (D)	(N/D) *100	Numerador (N)	Denominador (D)	(N/D) *100	Numerador (N)	Denominador (D)
3.1	Porcentaje de infecciones respiratorias agudas en menores de cinco años													
3.2	Porcentaje de casos de infecciones respiratorias agudas en menores de cinco años que requirieron antibiótico													
3.3	Porcentaje madres capacitadas en infecciones respiratorias agudas													

	IV. Diabetes Mellitus	**ALCANZADO AL PERIODO**	**REALIZADO**											
			1er. Trimestre			**2do. Trimestre**			**3er. Trimestre**			**4to. Trimestre**		
			(N/D) ¨*100	Numerador (N)	Denominador (D)	(N/D) *100	Numerador (N)	Denominador (D)	(N/D) *100	Numerador (N)	Denominador (D)	(N/D) *100	Numerador (N)	Denominador (D)
4.1	Porcentaje de personas usuarias con Diabetes Mellitus en tratamiento													
4.2	Porcentaje de personas usuarias con Diabetes Mellitus controlados													
4.3	Porcentaje de casos nuevos de Diabetes Mellitus													
4.4	Porcentaje de detecciones para Diabetes Mellitus													

V. Hipertensión Arterial Sistémica	**ALCANZADO**	**REALIZADO**

		AL PERIODO	1er. Trimestre			2do. Trimestre			3er. Trimestre			4to. Trimestre		
			(N/D) *100	Numerador (N)	Denominador (D)	(N/D) *100	Numerador (N)	Denominador (D)	(N/D) *100	Numerador (N)	Denominador (D)	(N/D) *100	Numerador (N)	Denominador (D)
5.1	Porcentaje de personas usuarias con Hipertensión Arterial Sistémica en tratamiento													
5.2	Porcentaje de personas usuarias con Hipertensión Arterial Sistémica controlados													
5.3	Porcentaje de casos nuevos de Hipertensión Arterial Sistémica													
5.4	Porcentaje de detecciones para Hipertensión Arterial Sistémica													

	VI. Obesidad	ALCANZADO AL PERIODO	REALIZADO											
			1er. Trimestre			2do. Trimestre			3er. Trimestre			4to. Trimestre		
			(N/D) *100	Numerador (N)	Denominador (D)	(N/D) *100	Numerador (N)	Denominador (D)	(N/D) *100	Numerador (N)	Denominador (D)	(N/D)*100	Numerador (N)	Denominador (D)
6.1	Porcentaje de personas usuarias con Obesidad en tratamiento													
6.2	Porcentaje de personas usuarias con Obesidad controlados													
6.3	Porcentaje de casos nuevos de Obesidad													
6.4	Porcentaje de detecciones para Obesidad													

	VII. Dislipidemias	ALCANZADO AL PERIODO	REALIZADO											
			1er. Trimestre			2do. Trimestre			3er. Trimestre			4to. Trimestre		
			(N/D) *100	Numerador (N)	Denominador (D)	(N/D) *100	Numerador (N)	Denominador (D)	(N/D)* 100	Numerador (N)	Denominador (D)	(N/D) *100	Numerador (N)	Denominador (D)
7.1	Porcentaje de personas usuarias con Dislipidemias en tratamiento													
7.2	Porcentaje de personas usuarias con Dislipidemias controlados													
7.3	Porcentaje de casos nuevos de Dislipidemias													
7.4	Porcentaje de detecciones para Dislipidemias													

	VIII. Síndrome Metabólico	ALCANZADO AL PERIODO	REALIZADO											
			1er. Trimestre			2do. Trimestre			3er. Trimestre			4to. Trimestre		
			(N/D) *100	Numerador (N)	Denominador (D)	(N/D) *100	Numerador (N)	Denominador (D)	(N/D) *100	Numerador (N)	Denominador (D)	(N/D) *100	Numerador (N)	Denominador (D)
8.1	Porcentaje de personas usuarias con Síndrome metabólico en tratamiento													
8.2	Porcentaje de personas usuarias con Síndrome metabólico controlados													
8.3	Porcentaje de casos nuevos de Síndrome metabólico													

	IX. Cáncer Cervicouterino	ALCANZADO AL PERIODO	REALIZADO											
			1er. Trimestre			2do. Trimestre			3er. Trimestre			4to. Trimestre		
			(N/D) *100	Numerador (N)	Denominador (D)	(N/D) *100	Numerador (N)	Denominador (D)	(N/D) *100	Numerador (N)	Denominador (D)	(N/D) *100	Numerador (N)	Denominador (D)
9.1	Porcentaje de detecciones oportunas de cáncer cérvico uterino													
9.2	Porcentaje de detecciones de Virus de Papiloma Humano													
9.3	Cobertura de tamizaje en mujeres de 25 a 64 años con citología o prueba de VPH													
9.4	Porcentaje de casos nuevos de Displasia (leve, moderada y severa)													
9.5	Tasa de detección de cáncer cérvico uterino													

	X. Cáncer de Mama	ALCANZADO AL PERIODO	REALIZADO											
			1er. Trimestre			2do. Trimestre			3er. Trimestre			4to. Trimestre		
			(N/D) *100	Numerador (N)	Denominador (D)	(N/D) *100	Numerador (N)	Denominador (D)	(N/D) *100	Numerador (N)	Denominador (D)	(N/D) *100	Numerador (N)	Denominador (D)
10.1	Cobertura de tamizaje en mujeres de 25 a 39 años con exploración clínica de mama													
10.2	Tasa de detección de cáncer de mama													

	XI. Control Prenatal y Puerperio	ALCANZADO AL PERIODO	REALIZADO											
			1er. Trimestre			2do. Trimestre			3er. Trimestre			4to. Trimestre		
			(N/D) *100	Numerador (N)	Denominador (D)	(N/D) *100	Numerador (N)	Denominador (D)	(N/D) *100	Numerador (N)	Denominador (D)	(N/D) *100	Numerador (N)	Denominador (D)
11.1	Porcentaje de detecciones de mujeres embarazadas en el primer trimestre de gestación													
11.2	Proporción de consultas a mujeres embarazadas													
11.3	Porcentaje de mujeres con embarazo de alto riesgo de primera vez													
11.4	Porcentaje de mujeres con embarazo de alto riesgo de primera vez referidas a segundo o tercer nivel													
11.5	Proporción de consultas de seguimiento a puérperas													

	XII. Prevención de defectos al nacimiento	ALCANZADO AL PERIODO	REALIZADO											
			1er. Trimestre			2do. Trimestre			3er. Trimestre			4to. Trimestre		
			(N/D) *100	Numerador (N)	Denominador (D)	(N/D) *100	Numerador (N)	Denominador (D)	(N/D) *100	Numerador (N)	Denominador (D)	(N/D) *100	Numerador (N)	Denominador (D)
12.1	Porcentaje de mujeres en edad fértil que recibieron Ácido Fólico													

	XIII. Planificación Familiar	ALCANZADO AL PERIODO	REALIZADO											
			1er. Trimestre			2do. Trimestre			3er. Trimestre			4to. Trimestre		
			(N/D)* 100	Numerador (N)	Denominador (D)	(N/D)* 100	Numerador (N)	Denominador (D)	(N/D)* 100	Numerador (N)	Denominador (D)	(N/D) *100	Numerador (N)	Denominador (D)
13.1	Porcentaje de personas usuarias activas de planificación familiar													
13.2	Porcentaje de puérperas aceptantes de planificación familiar													

	XIV. Atención Odontológica	ALCANZADO AL PERIODO	REALIZADO											
			1er. Trimestre			2do. Trimestre			3er. Trimestre			4to. Trimestre		
			(N/D) *100	Numerador (N)	Denominador (D)	(N/D) *100	Numerador (N)	Denominador (D)	(N/D) *100	Numerador (N)	Denominador (D)	(N/D) *100	Numerador (N)	Denominador (D)
14.1	Proporción del uso de consultorios dentales													
14.2	Porcentaje de acciones preventivas odontológicas													
14.3	Porcentaje de acciones curativas odontológicas													

	XV. Vacunación	ALCANZADO AL PERIODO	REALIZADO											
			1er. Trimestre			2do. Trimestre			3er. Trimestre			4to. Trimestre		
			(N/D) *100	Numerador (N)	Denominador (D)	(N/D) *100	Numerador (N)	Denominador (D)	(N/D) *100	Numerador (N)	Denominador (D)	(N/D) *100	Numerador (N)	Denominador (D)
15.1	Porcentaje de vacunación en embarazadas													
15.2	Porcentaje de vacunación en menores de 9 años													

ANEXO 6 DEL CONVENIO DE COLABORACIÓN PARA LA OPERACIÓN DEL PROGRAMA S200 FORTALECIMIENTO A LA ATENCIÓN MÉDICA

INDICADORES DE DESEMPEÑO DE PRESTACIÓN DE SERVICIOS 2023

		CAUSAS POR LAS QUE SE OBTUVIERON LOS RESULTADOS	ACCIONES PARA MEJORAR RESULTADOS OBTENIDOS
I	1.1		
	1.2		
	1.3		
	1.4		
	1.5		
	1.6		
II	2.1		
	2.2		
	2.3		
III	3.1		
	3.2		
	3.3		
IV	4.1		
	4.2		
	4.3		
	4.4		
V	5.1		
	5.2		
	5.3		
	5.4		
VI	6.1		
	6.2		
	6.3		
	6.4		

VII	7.1		
	7.2		
	7.3		
	7.4		
VIII	8.1		
	8.2		
	8.3		
IX	9.1		
	9.2		
	9.3		
	9.4		
	9.5		
X	10.1		
	10.2		
XI	11.1		
	11.2		
	11.3		
	11.4		
	11.5		
XII	12.1		
XIII	13.1		
	13.2		
XIV	14.1		
	14.2		
	14.3		
XV	15.1		
	15.2		

El presente Anexo forma parte integrante del Convenio de Colaboración para la operación del Programa S200 Fortalecimiento a la Atención Médica, por la cantidad de $5,555,687.27 (Cinco millones quinientos cincuenta y cinco mil seiscientos ochenta y siete pesos 27/100 M.N.), que celebran por una parte el Instituto de Salud para el Bienestar, y por la otra parte el Ejecutivo del Estado Libre y Soberano de Nayarit, por conducto de la Secretaría de Administración y Finanzas, la Secretaría de Salud del Estado de Nayarit, y los Servicios de Salud de Nayarit.

ANEXO 7 DEL CONVENIO DE COLABORACIÓN PARA LA OPERACIÓN DEL PROGRAMA S200 FORTALECIMIENTO A LA ATENCIÓN MÉDICA

GASTOS ADMINISTRATIVOS POR PARTIDA PRESUPUESTARIA

PARTIDA DE GASTO		ASIGNACIONES DESTINADAS A CUBRIR LOS GASTOS POR CONCEPTO DE:
26102	COMBUSTIBLES, LUBRICANTES Y ADITIVOS PARA VEHÍCULOS TERRESTRES, AÉREOS, MARÍTIMOS, LACUSTRES Y FLUVIALES DESTINADOS A SERVICIOS PÚBLICOS Y LA OPERACIÓN DE PROGRAMAS PÚBLICOS	Asignaciones destinadas a la adquisición de toda clase de combustibles en estado líquido o gaseoso, crudos o refinados, así como de lubricantes y aditivos, requeridos para el funcionamiento de vehículos y equipo de transporte, terrestres, aéreos, marítimos, lacustres y fluviales, tales como: ambulancias, grúas, bomberos, patrullas, barredoras, recolectores de basura y desechos, autobuses, trolebuses, helicópteros, aviones, avionetas, lanchas barcos, entre otros, destinados a la prestación de servicios públicos y la operación de programas públicos, incluidas las labores en campo, de supervisión y las correspondientes a desastres naturales.
29501	REFACCIONES Y ACCESORIOS MENORES DE EQUIPO E INSTRUMENTAL MÉDICO Y DE LABORATORIO	Asignaciones destinadas a la adquisición de refacciones y accesorios para todo tipo de aparatos e instrumentos médicos y de laboratorio.
29601	REFACCIONES Y ACCESORIOS MENORES DE EQUIPO DE TRANSPORTE	Asignaciones destinadas a la adquisición de autopartes de equipo de transporte tales como: llantas, suspensiones, sistemas de frenos, partes eléctricas, alternadores, distribuidores, partes de suspensión y dirección, marchas, embragues, retrovisores, limpiadores, volantes, tapetes, reflejantes, bocinas, auto estéreos, gatos hidráulicos o mecánicos.
33604	IMPRESIÓN Y ELABORACIÓN DE MATERIAL INFORMATIVO DERIVADO DE LA OPERACIÓN Y ADMINISTRACIÓN DE LAS DEPENDENCIAS Y ENTIDADES	Asignaciones destinadas a cubrir el gasto por los servicios de impresión y elaboración de material informativo para su uso en contraloría social.
35501	MANTENIMIENTO Y CONSERVACIÓN DE VEHÍCULOS TERRESTRES, AÉREOS, MARÍTIMOS, LACUSTRES Y FLUVIALES	Asignaciones destinadas a cubrir el costo de los servicios de mantenimiento y conservación de vehículos y equipo de transporte, terrestres, aéreos, marítimos, lacustres y fluviales, propiedad o al servicio de las dependencias y entidades.
37101*	PASAJES ÁEREOS NACIONALES PARA LABORES EN CAMPO Y DE SUPERVISIÓN	Asignaciones destinadas a cubrir los gastos de transporte aéreo en comisiones oficiales temporales dentro del país de servidores públicos de las dependencias y entidades, derivado de la realización de labores en campo o de supervisión e inspección en lugares distintos a los de su adscripción, en cumplimiento de la función pública. Incluye el pago de guías para facilitar las funciones o actividades de los servidores públicos. Excluye los arrendamientos de vehículos aéreos, comprendidos en el concepto 3200 Servicios de arrendamiento.
37103*	PASAJES ÁEREOS NACIONALES ASOCIADOS A DESASTRES NATURALES	Asignaciones destinadas a cubrir los gastos de transporte aéreo dentro del país de servidores públicos de las dependencias y entidades, en el desempeño de comisiones temporales dentro del país, en caso de desastres naturales. Excluye los arrendamientos de vehículos aéreos comprendidos en el concepto 3200 Servicios de arrendamiento.
37104*	PASAJES ÁEREOS NACIONALES PARA SERVIDORES PÚBLICOS DE MANDO EN EL DESEMPEÑO DE COMISIONES Y FUNCIONES OFICIALES	Asignaciones destinadas a cubrir los gastos de transporte aéreo en comisiones oficiales temporales dentro del país en lugares distintos a los de su adscripción de servidores públicos de mando de las dependencias y entidades, en cumplimiento de la función pública, cuando las comisiones no correspondan con las previstas en las partidas 37101 Pasajes aéreos nacionales para labores en campo y de supervisión, 37102 Pasajes aéreos nacionales asociados a los programas de seguridad pública y nacional y 37103 Pasajes aéreos nacionales asociados a desastres naturales, de este Clasificador. Incluye el pago de guías para facilitar las funciones o actividades y el pago de pasajes para familiares en los casos previstos por las disposiciones generales aplicables. Excluye los arrendamientos de vehículos terrestres, aéreos, marítimos, lacustres y fluviales, comprendidos en el concepto 3200 Servicios de arrendamiento.
37201*	PASAJES TERRESTRES NACIONALES PARA LABORES EN CAMPO Y DE SUPERVISIÓN	Asignaciones destinadas a cubrir los gastos de transporte terrestre en comisiones oficiales temporales dentro del país de servidores públicos de las dependencias y entidades, derivado de la realización de labores en campo o de supervisión e inspección en lugares distintos a los de su adscripción, en cumplimiento de la función pública. Incluye el pago de guías para facilitar las funciones o actividades de los servidores públicos. Incluye los gastos para pasajes del personal operativo que realiza funciones de reparto y entrega de mensajería, y excluye los arrendamientos de vehículos terrestres, comprendidos en el concepto 3200 Servicios de arrendamiento.

PARTIDA DE GASTO		ASIGNACIONES DESTINADAS A CUBRIR LOS GASTOS POR CONCEPTO DE:
37203*	PASAJES TERRESTRES NACIONALES ASOCIADOS A DESASTRES NATURALES	Asignaciones destinadas a cubrir los gastos de transporte terrestre dentro del país de servidores públicos de las dependencias y entidades, en el desempeño de comisiones temporales dentro del país, en caso de desastres naturales. Excluye los arrendamientos de vehículos terrestres, comprendidos en el concepto 3200 Servicios de arrendamiento.
37204*	PASAJES TERRESTRES NACIONALES PARA SERVIDORES PÚBLICOS DE MANDO EN EL DESEMPEÑO DE COMISIONES Y FUNCIONES OFICIALES	Asignaciones destinadas a cubrir los gastos de transporte terrestre en comisiones oficiales temporales dentro del país en lugares distintos a los de su adscripción de servidores públicos de mando de las dependencias y entidades, en cumplimiento de la función pública, cuando las comisiones no correspondan con las previstas en las partidas 37201 Pasajes terrestres nacionales para labores en campo y de supervisión, 37202 Pasajes terrestres nacionales asociados a los programas de seguridad pública y nacional y 37203 Pasajes terrestres nacionales asociados a desastres naturales, de este Clasificador. Incluye el pago de guías para facilitar las funciones o actividades y el pago de pasajes para familiares en los casos previstos por las disposiciones generales aplicables. Excluye los arrendamientos de vehículos terrestres, comprendidos en el concepto 3200 Servicios de arrendamiento.
37501*	VIÁTICOS NACIONALES PARA LABORES EN CAMPO Y DE SUPERVISIÓN	Asignaciones destinadas a cubrir los gastos por concepto de alimentación y hospedaje de servidores públicos de las dependencias y entidades, en el desempeño de comisiones temporales dentro del país, derivado de la realización de labores de campo o supervisión e inspección, en lugares distintos a los de su adscripción. Esta partida incluye los gastos de camino aplicándose las cuotas diferenciales que señalen tabuladores respectivos. Excluye los gastos contemplados en las partidas 37101 y 37201.
37503*	VIÁTICOS NACIONALES ASOCIADOS A DESASTRES NATURALES	Asignaciones destinadas a cubrir los gastos por concepto de alimentación y hospedaje de servidores públicos de las dependencias y entidades, en el desempeño de comisiones temporales dentro del país, en caso de desastres naturales, en lugares distintos a los de su adscripción. Esta partida incluye los gastos de camino aplicándose las cuotas diferenciales que señalen tabuladores respectivos. Excluye los gastos contemplados en las partidas 37103 y 37203.
37504*	VIÁTICOS NACIONALES PARA SERVIDORES PÚBLICOS EN EL DESEMPEÑO DE FUNCIONES OFICIALES	Asignaciones destinadas a cubrir los gastos por concepto de alimentación y hospedaje de servidores públicos de las dependencias y entidades, en el desempeño de comisiones temporales dentro del país, en lugares distintos a los de su adscripción, cuando las comisiones no correspondan con las previstas en las partidas 37501, 37502, 37503, 37104 y 37204. Esta partida incluye los gastos de camino aplicándose las cuotas diferenciales que señalen tabuladores respectivos.
37901*	GASTOS PARA OPERATIVOS Y TRABAJOS DE CAMPO EN ÁREAS RURALES	Asignaciones destinadas a cubrir los gastos que realizan las dependencias y entidades, por la estadía de servidores públicos que se origina con motivo del levantamiento de censos, encuestas, y en general trabajos en campo para el desempeño de funciones oficiales, cuando se desarrollen en localidades que no cuenten con establecimientos que brinden servicios de hospedaje y alimentación, y no sea posible cumplir con los requisitos de otorgamiento de viáticos y pasajes previstos en las partidas del concepto 3700.
39202	OTROS IMPUESTOS Y DERECHOS	Asignaciones destinadas a cubrir otra clase de impuestos y derechos tales como gastos de escrituración, legislación de exhortos notariales, de registro público de la propiedad, tenencias y canje de placas de vehículos oficiales, diligencias judiciales, derechos y gastos de navegación de aterrizaje y despegue de aeronaves, de verificación, certificación y demás impuestos y derechos conforme a las disposiciones aplicables. Excluye el impuesto sobre la renta que las dependencias retienen y registran contra las partidas correspondientes del Capítulo 1000 “Servicios Personales”.

* PARTIDAS DEL CONCEPTO 3700 SERVICIOS DE TRASLADO Y VIÁTICOS, SE AUTORIZA LA APLICACIÓN DE RECURSOS PARA CUBRIR LOS GASTOS DE ESTAS PARTIDAS PARA COORDINADOR, SUPERVISORES Y ENLACE ADMINISTRATIVO. EN EL CASO DEL PERSONAL OPERATIVO, SE PODRÁ HACER USO DE ESTAS PARTIDAS, SIEMPRE Y CUANDO SEA CONVOCADO POR “EL INSABI” (UCNM).

El presente Anexo forma parte integrante del Convenio de Colaboración para la operación del Programa S200 Fortalecimiento a la Atención Médica, por la cantidad de $5,555,687.27 (Cinco millones quinientos cincuenta y cinco mil seiscientos ochenta y siete pesos 27/100 M.N.), que celebran por una parte el Instituto de Salud para el Bienestar, y por la otra parte el Ejecutivo del Estado Libre y Soberano de Nayarit, por conducto de la Secretaría de Administración y Finanzas, la Secretaría de Salud del Estado de Nayarit, y los Servicios de Salud de Nayarit.

ANEXO 7 A DEL CONVENIO ESPECÍFICO DE COLABORACIÓN PARA LA OPERACIÓN DEL PROGRAMA FORTALECIMIENTO A LA ATENCIÓN MÉDICA S200

APLICACIÓN DE RENDIMIENTOS FINANCIEROS POR PARTIDA PRESUPUESTARIA

PARTIDA DE GASTO		ASIGNACIONES DESTINADAS A CUBRIR LOS GASTOS POR CONCEPTO DE:
21101	MATERIALES Y ÚTILES DE OFICINA	Asignaciones destinadas a la adquisición de materiales y artículos diversos, propios para el uso de las oficinas, tales como: papelería, formas, libretas, carpetas, y cualquier tipo de papel, vasos y servilletas desechables, limpiatipos, rollos fotográficos; útiles de escritorio como engrapadoras, perforadoras manuales, sacapuntas; artículos de dibujo, correspondencia y archivo; cestos de basura, y otros productos similares. Incluye la adquisición de artículos de envoltura, sacos y valijas, entre otros.
21401	MATERIALES Y ÚTILES CONSUMIBLES PARA EL PROCESAMIENTO EN EQUIPOS Y BIENES INFORMÁTICOS.	Asignaciones destinadas a la adquisición de insumos utilizados en el procesamiento, grabación como son discos duros, dispositivos USB, disco compacto (CD y DVD) e impresión de datos, así como los materiales para la limpieza y protección de los equipos, tales como: medios ópticos y magnéticos, apuntadores, protectores de vídeo, fundas, solventes y otros.
21601	MATERIAL DE LIMPIEZA.	Asignaciones destinadas a la adquisición de materiales, artículos y enseres para el aseo, limpieza e higiene, tales como: escobas, jergas, detergentes, jabones y otros productos similares.
25101	PRODUCTOS QUIMICOS BASICOS.	Asignaciones destinadas a la adquisición de productos químicos básicos: petroquímicos como benceno, tolueno, xileno, etileno, propileno, estireno a partir del gas natural, del gas licuado del petróleo y de destilados y otras fracciones posteriores a la refinación del petróleo; reactivos, fluoruros, fosfatos, nitratos, óxidos, alquinos, marcadores genéticos, entre otros.
27101	VESTUARIO Y UNIFORMES	Asignaciones destinadas a la adquisición de toda clase de prendas de vestir: de punto, ropa de tela, cuero y piel y a la fabricación de accesorios de vestir: camisas, pantalones, trajes, calzado; uniformes y sus accesorios: insignias, distintivos, emblemas, banderas, banderines, uniformes y ropa de trabajo, calzado.
27201	PRENDAS DE PROTECCION PERSONAL.	Asignaciones destinadas a la adquisición de prendas especiales de protección personal, tales como: guantes, botas de hule y asbesto, de tela o materiales especiales, cascos, caretas, lentes, cinturones, y demás prendas distintas de las señaladas en la partida 28301 Prendas de protección para seguridad pública y nacional.
27501	BLANCOS Y OTROS PRODUCTOS TEXTILES, EXCEPTO PRENDAS DE VESTIR.	Asignaciones destinadas a la adquisición todo tipo de blancos: batas, colchas, sábanas, fundas, almohadas, toallas, cobertores, colchones y colchonetas, entre otros.
29101	HERRAMIENTAS MENORES.	Asignaciones destinadas a la adquisición de herramientas auxiliares de trabajo, utilizadas en carpintería, silvicultura, horticultura, ganadería, agricultura y otras industrias, tales como: desarmadores, martillos, llaves para tuercas, carretillas de mano, cuchillos, navajas, tijeras de mano, sierras de mano, alicates, hojas para seguetas, micrómetros, cintas métricas, pinzas, prensas, berbiquíes, garlopas, taladros, zapapicos, escaleras, detectores de metales manuales y demás bienes de consumo similares. Excluye las refacciones y accesorios señalados en este capítulo; así como herramientas y máquinas herramienta consideradas en el capítulo 5000 Bienes muebles, inmuebles e intangibles.

PARTIDA DE GASTO		ASIGNACIONES DESTINADAS A CUBRIR LOS GASTOS POR CONCEPTO DE:
29501	REFACCIONES Y ACCESORIOS MENORES DE EQUIPO E INSTRUMENTAL MÉDICO Y DE LABORATORIO	Asignaciones destinadas a la adquisición de refacciones y accesorios para todo tipo de aparatos e instrumentos médicos y de laboratorio.
29601	REFACCIONES Y ACCESORIOS MENORES DE EQUIPO DE TRANSPORTE	Asignaciones destinadas a la adquisición de autopartes de equipo de transporte tales como: llantas, suspensiones, sistemas de frenos, partes eléctricas, alternadores, distribuidores, partes de suspensión y dirección, marchas, embragues, retrovisores, limpiadores, volantes, tapetes, reflejantes, bocinas, auto estéreos, gatos hidráulicos o mecánicos.
35301	MANTENIMIENTO Y CONSERVACION DE BIENES INFORMATICOS	Asignaciones destinadas a cubrir el costo de los servicios que se contraten con terceros para el mantenimiento y conservación de bienes informáticos, tales como: computadoras, impresoras, dispositivos de seguridad, reguladores, fuentes de potencia ininterrumpida, entre otros, incluido el pago de deducibles de seguros.
35401	INSTALACIÓN, REPARACIÓN Y MANTENIMIENTO DE EQUIPO E INSTRUMENTAL MÉDICO Y DE LABORATORIO.	Asignaciones destinadas a cubrir los gastos por servicios de instalación, reparación y mantenimiento de equipo e instrumental médico y de laboratorio.
53101*	EQUIPO MEDICO Y DE LABORATORIO.	Asignaciones destinadas a la adquisición de equipos utilizados en hospitales, unidades sanitarias, consultorios, servicios veterinarios y en los laboratorios auxiliares de las ciencias médicas y de investigación científica, tales como: rayos X, ultrasonido, equipos de diálisis e inhaloterapia, máquinas esterilizadoras, sillas dentales, mesas operatorias, incubadoras, microscopios y toda clase de aparatos necesarios para equipar salas de rehabilitación, de emergencia, de hospitalización y de operación médica.
53201*	INSTRUMENTAL MEDICO Y DE LABORATORIO.	Asignaciones destinadas a la adquisición de instrumentos utilizados en la ciencia médica, tales como: estetoscopios, máscaras para oxígeno, bisturís, tijeras, pinzas, separadores, y en general todo tipo de instrumentos médicos necesarios para operaciones quirúrgicas, dentales, y oftalmológicas, entre otros. Incluye el instrumental utilizado en los laboratorios de investigación científica e instrumental de medición.

* Para el ejercicio de estas partidas, es requisito necesario contar con el registro en cartera tramitado por los Servicios Estatales de Salud.

El presente Anexo forma parte integrante del Convenio de Colaboración para la operación del Programa S200 Fortalecimiento a la Atención Médica, por la cantidad de $5,555,687.27 (Cinco millones quinientos cincuenta y cinco mil seiscientos ochenta y siete pesos 27/100 M.N.), que celebran por una parte el Instituto de Salud para el Bienestar, y por la otra parte el Ejecutivo del Estado Libre y Soberano de Nayarit, por conducto de la Secretaría de Administración y Finanzas, la Secretaría de Salud del Estado de Nayarit, y los Servicios de Salud de Nayarit.

ANEXO 8 DEL CONVENIO DE COLABORACIÓN PARA LA OPERACIÓN DEL PROGRAMA S200 FORTALECIMIENTO A LA ATENCIÓN MÉDICA

PLANTILLA DE PERSONAL

COORDINADOR	SUPERVISOR	ENLACE ADMINISTRATIVO	TOTAL DE PERSONAL GERENCIAL
1	4	1	6

TIPO DE UMM	NÚMERO DE UMM	MÉDICO RESIDENTE PARA TRABAJO SOCIAL COMUNITARIO ITINERANTE	ENFERMERA GENERAL	PROMOTOR EN SALUD	CIRUJANO DENTISTA	TOTAL
0	35	35	35	35		105
1	3	3	3	3		9
2	3	3	3	3	3	12
3	2	2	2	2	2	8
TOTAL	43	43	43	43	5	134

El presente Anexo forma parte integrante del Convenio de Colaboración para la operación del Programa S200 Fortalecimiento a la Atención Médica, por la cantidad de $5,555,687.27 (Cinco millones quinientos cincuenta y cinco mil seiscientos ochenta y siete pesos 27/100 M.N.), que celebran por una parte el Instituto de Salud para el Bienestar, y por la otra parte el Ejecutivo del Estado Libre y Soberano de Nayarit, por conducto de la Secretaría de Administración y Finanzas, la Secretaría de Salud del Estado de Nayarit, y los Servicios de Salud de Nayarit.

ANEXO 9 DEL CONVENIO DE COLABORACIÓN PARA LA OPERACIÓN DEL PROGRAMA S200 FORTALECIMIENTO A LA ATENCIÓN MÉDICA

REPORTE DE RENDIMIENTOS FINANCIEROS 2023

ENTIDAD FEDERATIVA: **TRIMESTRE:**

MES:	SECRETARÍA DE FINANZAS	SERVICIOS DE SALUD	TOTAL
	RENDIMIENTOS GENERADOS NETOS		
	No. CUENTA BANCARIA	No. DE CUENTA BANCARIA	
ENERO			
FEBRERO			
MARZO			
ABRIL			
MAYO			
JUNIO			
JULIO			
AGOSTO			
SEPTIEMBRE			
OCTUBRE			
NOVIEMBRE			
DICIEMBRE			
MONTO TRIMESTRAL	**$ -**	**$ -**	**$ -**
MONTO TOTAL ACUMULABLE	**$ -**	**$ -**	**$ -**

***ENVIAR DENTRO DE LOS 10 DÍAS HÁBILES POSTERIORES AL TÉRMINO DEL TRIMESTRE CORRESPONDIENTE.**

RESPONSABLE DE LA ELABORACIÓN	DIRECTOR ADMINISTRATIVO DE LOS SERVICIOS DE SALUD (O SU EQUIVALENTE)	SECRETARIO DE SALUD O DIRECTOR DE LOS SERVICIOS DE SALUD DE LA ENTIDAD (O SU EQUIVALENTE)

El presente Anexo forma parte integrante del Convenio de Colaboración para la operación del Programa S200 Fortalecimiento a la Atención Médica, por la cantidad de $5,555,687.27 (Cinco millones quinientos cincuenta y cinco mil seiscientos ochenta y siete pesos 27/100 M.N.), que celebran por una parte el Instituto de Salud para el Bienestar, y por la otra parte el Ejecutivo del Estado Libre y Soberano de Nayarit, por conducto de la Secretaría de Administración y Finanzas, la Secretaría de Salud del Estado de Nayarit, y los Servicios de Salud de Nayarit.

ANEXO 10 DEL CONVENIO DE COLABORACIÓN PARA LA OPERACIÓN DEL PROGRAMA S200 FORTALECIMIENTO A LA ATENCIÓN MÉDICA

CIERRE PRESUPUESTARIO EJERCICIO 2023

Capítulo de gasto	Presupuesto autorizado	Presupuesto modificado	Presupuesto ejercido (comprobado)	Reintegro TESOFE (1)
2000				
3000				
Total				

No. Cuenta Bancaria	Rendimientos generados	Rendimientos ejercidos	Rendimientos reintegrados a TESOFE (2)
No. Cuenta Secretaría de Finanzas			
No. Cuenta Servicios de Salud			
Total			

RESPONSABLE ELABORACIÓNDE LOS SERVICIOS DE SALUD (O SU EQUIVALENTE)

DIRECTOR ADMINISTRATIVO DE LOS SERVICIOS DE SALUD DE LA ENTIDAD

SECRETARIO DE SALUD O DIRECTOR DE LA (O SU EQUIVALENTE)

NOTAS:

(1) Deberá especificar el número de línea de captura TESOFE (tramitada ante el INSABI) del reintegro presupuestal y anexar copia del recibo de pago correspondiente al monto reintegrado.

(2) Deberá especificar el número de línea de captura TESOFE (PEC - tramitada por el área financiera de la entidad) de reintegro de rendimientos financieros y anexar copia del recibo de pago correspondiente al monto reintegrado.

El presente Anexo forma parte integrante del Convenio de Colaboración para la operación del Programa S200 Fortalecimiento a la Atención Médica, por la cantidad de $5,555,687.27 (Cinco millones quinientos cincuenta y cinco mil seiscientos ochenta y siete pesos 27/100 M.N.), que celebran por una parte el Instituto de Salud para el Bienestar, y por la otra parte el Ejecutivo del Estado Libre y Soberano de Nayarit, por conducto de la Secretaría de Administración y Finanzas, la Secretaría de Salud del Estado de Nayarit, y los Servicios de Salud de Nayarit.

ANEXO 11 DEL CONVENIO DE COLABORACIÓN PARA LA OPERACIÓN DEL PROGRAMA S200 FORTALECIMIENTO A LA ATENCIÓN MÉDICA

PROGRAMA DE VISITAS DE SUPERVISIÓN A REALIZAR EN EL ESTADO DE NAYARIT

PERIODO DE VISITA:
DEL MES DE: MARZO A DICIEMBRE 2023

De conformidad con el Modelo de Supervisión se podrán realizar visitas, en cumplimiento de lo especificado en las Cláusulas Tercera fracciones I, III y V y Novena fracción, III del Convenio de Colaboración para la operación del Programa S200 Fortalecimiento a la Atención Médica, que celebran el Instituto de Salud para el Bienestar y el Ejecutivo del Estado Libre y Soberano de Nayarit con el propósito de verificar la operación y el uso adecuado de los recursos presupuestarios transferidos con carácter de subsidios por la cantidad de $5,555,687.27 (Cinco millones quinientos cincuenta y cinco mil seiscientos ochenta y siete pesos 27/100 M.N.), así como el estado general que guarden los bienes dados en comodato y/o en donación del Programa S200 Fortalecimiento a la Atención Médica. Por lo que, con tal finalidad, las autoridades de “LA ENTIDAD” se comprometen a proporcionar toda la documentación necesaria y permitir el acceso a los archivos correspondientes al Programa S200 Fortalecimiento a la Atención Médica.

El presente Anexo forma parte integrante del Convenio de Colaboración para la operación del Programa S200 Fortalecimiento a la Atención Médica, por la cantidad de $5,555,687.27 (Cinco millones quinientos cincuenta y cinco mil seiscientos ochenta y siete pesos 27/100 M.N.), que celebran por una parte el Instituto de Salud para el Bienestar, y por la otra parte el Ejecutivo del Estado Libre y Soberano de Nayarit, por conducto de la Secretaría de Administración y Finanzas, la Secretaría de Salud del Estado de Nayarit, y los Servicios de Salud de Nayarit.

ANEXO 12 DEL CONVENIO DE COLABORACIÓN PARA LA OPERACIÓN DEL PROGRAMA S200 FORTALECIMIENTO A LA ATENCIÓN MÉDICA

TABULADOR DE LA PLANTILLA LABORAL

CÓDIGO	NOMBRE PUESTO	BECA MÉDICOS RESIDENTES	COMPENSACIÓN A MÉDICOS RESIDENTES	TOTAL BRUTO MENSUAL
		12301	13411	

CPSMMR0001	MÉDICO RESIDENTE PARA TRABAJO SOCIAL COMUNITARIO ITINERANTE	17,612.00	19,211.00	36,823.00

CÓDIGO	NOMBRE PUESTO	11301	15901	13410	TOTAL BRUTO MENSUAL
CPSAAA0003	PERSONAL DE SOPORTE ADMINISTRATIVO DE SALUD (ENLACE ADMINISTRATIVO)	9,405.00	7,775.00	2,158.00	19,338.00
CPSAAA0004	DIRECTOR DE ÁREA (COORDINADOR)	24,718.00	14,479.00	12,008.00	51,205.00
CPSAAA0005	SUBDIRECTOR DE ÁREA (SUPERVISOR)	17,079.00	11,430.00	7,133.00	35,642.00

ZONA 2

CÓDIGO	NOMBRE PUESTO	11301	15901	13410	TOTAL BRUTO MENSUAL
CPSFFF0003	PROMOTOR EN SALUD	10,272.00	5,153.00	2,173.00	17,598.00
CPSMMD0001	CIRUJANO DENTISTA	16,914.00	9,353.00	8,646.00	34,913.00
CPSPEG0001	ENFERMERA GENERAL	11,318.00	6,806.00	4,578.00	22,702.00

ZONA 3

CÓDIGO	NOMBRE PUESTO	11301	15901	13410	TOTAL BRUTO MENSUAL
CPSFFF0003	PROMOTOR EN SALUD	11,349.00	5,600.00	2,375.00	19,324.00
CPSMMD0001	CIRUJANO DENTISTA	18,656.00	10,251.00	9,605.00	38,512.00
CPSPEG0001	ENFERMERA GENERAL	12,481.00	7,976.00	5,063.00	25,520.00

El presente Anexo forma parte integrante del Convenio de Colaboración para la operación del Programa S200 Fortalecimiento a la Atención Médica, por la cantidad de $5,555,687.27 (Cinco millones quinientos cincuenta y cinco mil seiscientos ochenta y siete pesos 27/100 M.N.), que celebran por una parte el Instituto de Salud para el Bienestar, y por la otra parte el Ejecutivo del Estado Libre y Soberano de Nayarit, por conducto de la Secretaría de Administración y Finanzas, la Secretaría de Salud del Estado de Nayarit, y los Servicios de Salud de Nayarit.

Firmas de los Anexos 1, 1A, 2, 3, 4, 5, 6, 7, 7 A, 8, 9, 10, 11 y 12 del Convenio de Colaboración para la operación del Programa S200 Fortalecimiento a la Atención Médica, por la cantidad de $5,555,687.27 (Cinco millones quinientos cincuenta y cinco mil seiscientos ochenta y siete pesos 27/100 M.N.), que celebran por una parte el Instituto de Salud para el Bienestar, y por la otra parte el Ejecutivo del Estado Libre y Soberano de Nayarit, por conducto de la Secretaría de Administración y Finanzas, la Secretaría de Salud del Estado de Nayarit, y los Servicios de Salud de Nayarit

Por el INSABI: el Director General, Mtro. **Juan Antonio Ferrer Aguilar**.- Rúbrica.- La Titular de la Unidad de Coordinación Nacional Médica, Dra. **Jazmy Jyhan Laborie Nassar**.- Rúbrica.- El Coordinador de Recursos Humanos y Regularización de Personal, Mtro. **Candelario Pérez Alvarado**.- Rúbrica.- La Coordinadora de Programación y Presupuesto, C.P. **Irma Navarro Herrera**.- Rúbrica.- Por la Entidad: el Secretario de Administración y Finanzas, Mtro. en Fiscal, **Julio César López Ruelas**.- Rúbrica.- El Secretario de Salud y Director General de los Servicios de Salud de Nayarit, Dr. **José Francisco Munguía Pérez**.- Rúbrica.

SECRETARIA DE DESARROLLO AGRARIO, TERRITORIAL Y URBANO

AVISO de deslinde del predio de presunta propiedad nacional denominado Cerro el Tortuguero, con una superficie aproximada de 16-79-60.819 hectáreas, ubicado en Macuspana, Tabasco.

Al margen un sello con el Escudo Nacional, que dice: Estados Unidos Mexicanos.- DESARROLLO TERRITORIAL.- Secretaría de Desarrollo Agrario, Territorial y Urbano.

AVISO DE DESLINDE

AVISO DE DESLINDE DEL PREDIO DE PRESUNTA PROPIEDAD NACIONAL DENOMINADO CERRO EL TORTUGUERO, CON UNA SUPERFICIE APROXIMADA DE 16-79-60.819 HECTÁREAS, UBICADO EN MACUSPANA, TABASCO.

La Dirección General de la Propiedad Rural, de la Secretaría de Desarrollo Agrario, Territorial y Urbano, mediante Oficio No. REF.II-210-DGPR-08029 de fecha 28 de noviembre de 2018, autorizó el deslinde y medición del predio presuntamente propiedad de la nación, arriba mencionado. Mediante oficio No. II210.DGOPR.DTN.06197.2022 de fecha 27 de mayo de 2022, se autorizó a los suscritos Perla Janeth González Hernández e Iván Jhovany Marín Rodríguez a llevar a cabo la medición y deslinde del citado predio, por lo que, en cumplimiento al artículo 14 Constitucional, 3 de la Ley Federal de Procedimiento Administrativo, 160 de la Ley Agraria, 101, 104 y 105 Fracción I del Reglamento de la Ley Agraria en Materia de Ordenamiento de la Propiedad Rural, se publica, por una sola vez, en el Diario Oficial de la Federación, en el Periódico Oficial del Gobierno del Estado de Tabasco y en el periódico de mayor circulación de la entidad federativa de que se trate con efectos de notificación a los propietarios, poseedores, colindantes y todo aquel que considere que los trabajos de deslinde lo pudiesen afectar, a efecto de que dentro del plazo de 30 días hábiles contados a partir de la publicación del presente Aviso en el Diario Oficial de la Federación, comparezcan ante el suscrito para exponer lo que a su derecho convenga, así como para presentar la documentación que fundamente su dicho en copia certificada o en copia simple, acompañada del documento original para su cotejo, en términos de la fracción II del artículo 15-A de la Ley Federal de Procedimiento Administrativo. Así mismo, en su comparecencia deberán señalar domicilio cierto para oír y recibir notificaciones. El croquis se encuentra a la vista de cualquier interesado correspondiente en la oficina ubicada en Avenida Paseo Usuamacinta Num. 120, Col. Reforma, Villahermosa, Tabasco.

Se hace saber que dicho aviso con el croquis respectivo se fijará a su vez, en los parajes cercanos al predio.

A las personas que no presenten sus documentos dentro del plazo señalado, o que habiendo sido notificadas a presenciar el deslinde no concurran al mismo, se les tendrá como conformes con sus resultados.

Las medidas, colindancias y coordenadas de ubicación geográfica (latitud norte, longitud oeste al centro del predio) son las siguientes:

AL NORTE: En 568.01 mts., en posesión del C. Ignacio Rubio Ruiz.

AL SUR: En 270.42 mts., en posesión de Terrenos Nacionales “cerro Tortuguero”.

AL ESTE: En 447.29 mts., en posesión de Terrenos Nacionales “cerro Tortuguero”.

AL OESTE: En 451.26 mts., en posesión de Terrenos Nacionales “cerro Tortuguero”.

COORDENADAS.:

Latitud norte: 17°41'9.04"N

Longitud oeste: 92°34'42.32"O

Villahermosa, Tabasco, a 15 de marzo de 2023.- El Comisionado: Perito Deslindador, Ing. **Iván Jhovany Marín Rodríguez**.- Rúbrica.

CONSEJO NACIONAL PARA PREVENIR LA DISCRIMINACION

ACUERDO por el que se da a conocer el Manual de Procedimientos de la Subdirección de Comunicación Social del Consejo Nacional para Prevenir la Discriminación (CONAPRED).

Al margen un sello con el Escudo Nacional, que dice: Estados Unidos Mexicanos.- GOBERNACIÓN.- Secretaría de Gobernación.- Consejo Nacional para Prevenir la Discriminación.

Claudia Olivia Morales Reza, Presidenta del Consejo Nacional para Prevenir la Discriminación, con fundamento en lo dispuesto por los artículos 22, fracción I, y 59, fracción I, XII, de la Ley Federal de las Entidades Paraestatales; 16 y 30 fracciones I, IV, VIII y XII de la Ley Federal para Prevenir y Eliminar la Discriminación.

CONSIDERANDO

PRIMERO. Que el artículo 24, fracción II, de la Ley Federal para Prevenir y Eliminar la Discriminación dispone que, la Junta de Gobierno tiene la atribución de aprobar los ordenamientos que regulen el funcionamiento del Consejo, así como los lineamientos y políticas necesarias para su correcta conducción;

SEGUNDO. Que la Junta de Gobierno del Consejo Nacional para Prevenir la Discriminación en su tercera sesión ordinaria celebrada el pasado 16 de junio de 2023, mediante ACUERDO/9/2023, tuvo a bien aprobar el Manual de Procedimientos de la Subdirección de Comunicación Social del Consejo Nacional para Prevenir la Discriminación.

Por lo anterior, y con fundamento en las disposiciones antes señaladas se tiene a bien expedir el siguiente:

ACUERDO POR EL QUE SE DA A CONOCER EL MANUAL DE PROCEDIMIENTOS DE LA SUBDIRECCIÓN DE COMUNICACIÓN SOCIAL DEL CONSEJO NACIONAL PARA PREVENIR LA DISCRIMINACIÓN (CONAPRED)

ÚNICO.- Se aprueba el Manual de Procedimientos de la Subdirección de Comunicación Social del Consejo Nacional para Prevenir la Discriminación, que estará disponible para su consulta al público, en el portal de Internet www.conapred.org.mx, así como www.dof.gob.mx/2023/CONAPRED/manual_de_procedimientos_de_la_subdireccion_de_comunicacion_social.pdf

TRANSITORIOS

ARTÍCULO PRIMERO. - Se comunica a las personas servidoras públicas y público en general, para todos los efectos legales y administrativos a que haya lugar la dirección electrónica institucional donde se encuentran disponibles para su consulta el Manual de Procedimientos de la Subdirección de Comunicación Social del Consejo Nacional para Prevenir la Discriminación (CONAPRED) ordenándose su publicación en el Diario Oficial de la Federación, con fundamento en lo dispuesto en el artículo 4 de la Ley Federal de Procedimiento Administrativo.

ARTÍCULO SEGUNDO.- El presente Acuerdo, entrará en vigor el día de su publicación en el Diario Oficial de la Federación.

Ciudad de México a 18 de julio de 2023.- Presidenta del Consejo Nacional para Prevenir la Discriminación, **Claudia Olivia Morales Reza**.- Rúbrica.

(R.- 540553)

ACUERDO por el que se da a conocer la actualización del Manual de Integración y Funcionamiento del Comité de Bienes Muebles del Consejo Nacional para Prevenir la Discriminación (CONAPRED).

Al margen un sello con el Escudo Nacional, que dice: Estados Unidos Mexicanos.- GOBERNACIÓN.- Secretaría de Gobernación.- Consejo Nacional para Prevenir la Discriminación.

Claudia Olivia Morales Reza, Presidenta del Consejo Nacional para Prevenir la Discriminación, con fundamento en lo dispuesto por los artículos 22, fracción I, y 59, fracción I, XII, de la Ley Federal de las Entidades Paraestatales; 16 y 30 fracciones I, IV, VIII y XII de la Ley Federal para Prevenir y Eliminar la Discriminación.

CONSIDERANDO

PRIMERO. Que el artículo 24, fracción II, de la Ley Federal para Prevenir y Eliminar la Discriminación dispone que, la Junta de Gobierno tiene la atribución de aprobar los ordenamientos que regulen el funcionamiento del Consejo, así como los lineamientos y políticas necesarias para su correcta conducción;

SEGUNDO. Que la Junta de Gobierno del Consejo Nacional para Prevenir la Discriminación en su tercera sesión ordinaria celebrada el pasado 16 de junio de 2023, mediante ACUERDO/8/2023, tuvo a bien aprobar la actualización del Manual de Integración y Funcionamiento del Comité de Bienes Muebles del Consejo Nacional para Prevenir la Discriminación.

Por lo anterior, y con fundamento en las disposiciones antes señaladas se tiene a bien expedir el siguiente:

ACUERDO POR EL QUE SE DA A CONOCER LA ACTUALIZACIÓN DEL MANUAL DE INTEGRACIÓN Y FUNCIONAMIENTO DEL COMITÉ DE BIENES DEL CONSEJO NACIONAL PARA PREVENIR LA DISCRIMINACIÓN (CONAPRED)

ÚNICO.- Se aprueba la actualización del Manual de Integración y Funcionamiento del Comité de Bienes del Consejo Nacional para Prevenir la Discriminación, que estará disponible para su consulta al público, en el portal de Internet www.conapred.org.mx, así como www.dof.gob.mx/2023/CONAPRED/manual_de_integracion_y_funcionamiento.pdf

TRANSITORIOS

ARTÍCULO PRIMERO. - Se comunica a las personas servidoras públicas y público en general, para todos los efectos legales y administrativos a que haya lugar la dirección electrónica institucional donde se encuentran disponibles para su consulta el Manual de Integración y Funcionamiento del Comité de Bienes Muebles del Consejo Nacional para Prevenir la Discriminación (CONAPRED) ordenándose su publicación en el Diario Oficial de la Federación, con fundamento en lo dispuesto en el artículo 4 de la Ley Federal de Procedimiento Administrativo.

ARTÍCULO SEGUNDO.- El presente Acuerdo, entrará en vigor el día de su publicación en el Diario Oficial de la Federación.

Ciudad de México a 18 de julio de 2023.- Presidenta del Consejo Nacional para Prevenir la Discriminación, **Claudia Olivia Morales Reza**.- Rúbrica.

(R.- 540555)

BANCO DE MEXICO

TIPO de cambio para solventar obligaciones denominadas en moneda extranjera pagaderas en la República Mexicana.

Al margen un logotipo, que dice: Banco de México.- “2023, Año de Francisco Villa, el revolucionario del pueblo”.

TIPO DE CAMBIO PARA SOLVENTAR OBLIGACIONES DENOMINADAS EN MONEDA EXTRANJERA PAGADERAS EN LA REPÚBLICA MEXICANA

El Banco de México, con fundamento en los artículos 8o. de la Ley Monetaria de los Estados Unidos Mexicanos; 35 de la Ley del Banco de México, así como 8o. y 10 del Reglamento Interior del Banco de México, y según lo previsto en el Capítulo V del Título Tercero de su Circular 3/2012, informa que el tipo de cambio obtenido el día de hoy fue de $17.0768 M.N. (diecisiete pesos con setecientos sesenta y ocho diezmilésimos moneda nacional) por un dólar de los EE.UU.A.

La equivalencia del peso mexicano con otras monedas extranjeras se calculará atendiendo a la cotización que rija para estas últimas contra el dólar de los EE.UU.A., en los mercados internacionales el día en que se haga el pago. Estas cotizaciones serán dadas a conocer, a solicitud de los interesados, por las instituciones de crédito del país.

Atentamente,

Ciudad de México, a 16 de agosto de 2023.- BANCO DE MÉXICO: Directora de Disposiciones de Banca Central, Lic. **María Teresa Muñoz Arámburu**.- Rúbrica.- Gerente de Operaciones Nacionales, Lic. **José Andrés Jiménez Guerra**.- Rúbrica.

TASAS de interés interbancarias de equilibrio.

Al margen un logotipo, que dice: Banco de México.- “2023, Año de Francisco Villa, el revolucionario del pueblo”.

TASAS DE INTERÉS INTERBANCARIAS DE EQUILIBRIO

El Banco de México, con fundamento en los artículos 8o. y 10o. del Reglamento Interior del Banco de México y de conformidad con el procedimiento establecido en el Capítulo IV del Título Tercero de su Circular 3/2012, informa que las Tasas de Interés Interbancarias de Equilibrio en moneda nacional (TIIE) a plazos de 28, 91 y 182 días obtenidas el día de hoy, fueron de 11.5000, 11.4950 y 11.4565 por ciento, respectivamente.

Las citadas Tasas de Interés se calcularon con base en las cotizaciones presentadas por las siguientes instituciones de banca múltiple: BBVA México, S.A., Banco Santander (México), S.A., Banco Nacional de México, S.A., Banca Mifel, S.A., Banco J.P. Morgan, S.A., Banco Azteca, S.A. y Banco Mercantil del Norte, S.A.

Ciudad de México, a 16 de agosto de 2023.- BANCO DE MÉXICO: Directora de Disposiciones de Banca Central, Lic. **María Teresa Muñoz Arámburu**.- Rúbrica.- Gerente de Operaciones Nacionales, Lic. **José Andrés Jiménez Guerra**.- Rúbrica.

TASA de interés interbancaria de equilibrio de fondeo a un día hábil bancario.

Al margen un logotipo, que dice: Banco de México.- “2023, Año de Francisco Villa, el revolucionario del pueblo”.

TASA DE INTERÉS INTERBANCARIA DE EQUILIBRIO DE FONDEO A UN DÍA HÁBIL BANCARIO

El Banco de México, con fundamento en los artículos 8o. y 10o. del Reglamento Interior del Banco de México y de conformidad con el procedimiento establecido en el Capítulo IV del Título Tercero de su Circular 3/2012, informa que la Tasa de Interés Interbancaria de Equilibrio (TIIE) de Fondeo a un día hábil bancario en moneda nacional determinada el día de hoy, fue de 11.23 por ciento.

Ciudad de México, a 15 de agosto de 2023.- BANCO DE MÉXICO: Directora de Disposiciones de Banca Central, Lic. **María Teresa Muñoz Arámburu**.- Rúbrica.- Gerente de Operaciones Nacionales, Lic. **José Andrés Jiménez Guerra**.- Rúbrica.

FISCALIA GENERAL DE LA REPUBLICA

ACUERDO A/OM/ 003 /2023 mediante el cual se modifica el Manual que regula las remuneraciones de las personas servidoras públicas al servicio de la Fiscalía General de la República para el ejercicio fiscal 2023.

Al margen un sello con el Escudo Nacional, que dice: Estados Unidos Mexicanos.- Fiscalía General de la República.- Oficialía Mayor.

Acuerdo: A/OM/ 003 /2023

ACUERDO MEDIANTE EL CUAL SE MODIFICA EL MANUAL QUE REGULA LAS REMUNERACIONES DE LAS PERSONAS SERVIDORAS PÚBLICAS AL SERVICIO DE LA FISCALÍA GENERAL DE LA REPÚBLICA PARA EL EJERCICIO FISCAL 2023.

FRANCISCO SANTIAGO SÁENZ DE CÁMARA AGUIRRE, Oficial Mayor de la Fiscalía General de la República, con fundamento en los artículos 21, 102 Apartado A, y 127 de la Constitución Política de los Estados Unidos Mexicanos; 2, 11, fracción XII, 16, 39, 50 y 87 de la Ley de la Fiscalía General de la República y transitorios Tercero y Séptimo del Decreto por el cual se expidió, publicado en el Diario Oficial de la Federación el 20 de mayo de 2021; 65, fracción II, 66 y 70 de la Ley Federal de Presupuesto y Responsabilidad Hacendaria, 23 y 24 de la Ley Federal de Remuneraciones de los Servidores Públicos; 21 del Presupuesto de Egresos de la Federación para el Ejercicio Fiscal 2023; 5, fracción XII y 170, fracción XII del Estatuto Orgánico de la Fiscalía General de la República, publicado en el mismo medio de difusión oficial el 19 de junio de 2023, tomando en cuenta los siguientes:

ANTECEDENTES

El Apartado “A” del artículo 102 de la Constitución Política de los Estados Unidos Mexicanos establece, entre otras cosas, que el Ministerio Público de la Federación se organizará en una Fiscalía General de la República como órgano público autónomo, dotado de personalidad jurídica y patrimonio propio.

El 20 de diciembre de 2018, se publicó en el Diario Oficial de la Federación la “*Declaratoria de la entrada en vigor de la Autonomía Constitucional de la Fiscalía General de la República*”, de conformidad con el primer párrafo del Décimo Sexto transitorio del “*DECRETO por el que se reforman, adicionan y derogan diversas disposiciones de la Constitución Política de los Estados Unidos Mexicanos, en materia política-electoral*”, publicado en el mismo medio de difusión oficial el 10 de febrero de 2014.

El 20 de mayo de 2021, se publicó en el Diario Oficial de la Federación el “*DECRETO por el que se expide la Ley de la Fiscalía General de la República, se abroga la Ley Orgánica de la Fiscalía General de la República y se reforman, adicionan y derogan diversas disposiciones de distintos ordenamientos legales”*; y

CONSIDERANDO

Que el artículo 123, Apartado “B”, fracción IV, primer párrafo, de la Constitución Política de los Estados Unidos Mexicanos, establece, entre otras cosas, que los salarios serán fijados en los presupuestos respectivos.

Que el artículo 127 de la Constitución Política de los Estados Unidos Mexicanos, establece, entre otras cosas, que los servidores públicos de los organismos autónomos recibirán una remuneración adecuada e irrenunciable por el desempeño de su función, empleo, cargo o comisión, que deberá ser proporcional a sus responsabilidades.

Que los artículos 2, fracción XV; 3, segundo párrafo; 4, fracción III y su último párrafo y 5, fracción I, todos ellos de la Ley Federal de Presupuesto y Responsabilidad Hacendaria, establecen que las personas de derecho público de carácter federal con autonomía en el ejercicio de sus funciones y en su administración, creadas por disposición expresa en la Constitución Política de los Estados Unidos Mexicanos, ejercerán sus presupuestos observando lo dispuesto en esa Ley, sin sujetarse a las disposiciones generales emitidas por las Secretarías de Hacienda y Crédito Público y de la Función Pública, y que dicho ejercicio se realizará con base en los principios de eficiencia, eficacia y transparencia.

Que los artículos 23 y 24 de la Ley Federal de Remuneraciones de los Servidores Públicos; 66 de la Ley Federal de Presupuesto y Responsabilidad Hacendaria y 21 del Presupuesto de Egresos de la Federación para el ejercicio fiscal 2023, establecen, entre otras cosas que los entes autónomos, por conducto de sus unidades de administración:

a) Emitirán sus manuales de remuneraciones incluyendo el tabulador y las reglas correspondientes, en apego a lo dispuesto en el Presupuesto de Egresos de la Federación y conforme a lo señalado en la Ley Federal de Presupuesto y Responsabilidad Hacendaria; y

b) Publicarán en el Diario Oficial de la Federación, a más tardar el último día hábil del mes de febrero:

b.1. El manual que regule las remuneraciones para las personas servidoras públicas a su servicio, en el que se proporcione la información completa y detallada relativa a las remuneraciones que se cubran para cada uno de los niveles jerárquicos que los conforman; y

b.2. La estructura ocupacional que contenga la integración de los recursos aprobados en el capítulo de servicios personales, con la desagregación de su plantilla total, incluyendo las plazas de todos los niveles que las conforman junto con el personal operativo, eventual y el contratado bajo el régimen de honorarios, en el que se identifiquen todos los conceptos de pago y aportaciones de seguridad social que se otorguen con base en disposiciones emitidas por sus órganos competentes, así como la totalidad de las plazas vacantes con que cuenten a dicha fecha.

Que el artículo 16 de la Ley de la Fiscalía General de la República establece que la Oficialía Mayor, sin perjuicio de las facultades que se le desarrollen en el Estatuto orgánico, será la encargada de la administración y gestión de los recursos humanos, materiales y financieros, así como de la información administrativa institucional; ello, en relación con el artículo 19, fracción XLIII, del mismo ordenamiento.

Que el artículo 39 de la Ley de la Fiscalía General de la República establece que la Fiscalía General de la República contará con personal directivo y de mando, personas agentes del Ministerio Público de la Federación, personas agentes de la Policía Federal Ministerial, personas peritas, personas analistas y personas facilitadoras, así como personas servidoras públicas especializadas, profesionales, técnicas y administrativas necesarias para la realización de sus funciones previstas en las disposiciones legales aplicables.

Que el transitorio Séptimo del *"Decreto por el que se expide la Ley de la Fiscalía General de la República, se abroga la Ley Orgánica de la Fiscalía General de la República y se reforman, adicionan, y derogan diversas disposiciones de distintos ordenamientos legales",* publicado en el Diario Oficial de la Federación el 20 de mayo de 2021, establece, entre otras cosas, que el personal que a la fecha de la entrada en vigor del mencionado Decreto, tenga nombramiento o Formato Único de Personal, conservará los derechos que haya adquirido en virtud de su calidad de persona servidora pública, con independencia de la denominación que corresponda a sus actividades o naturaleza de la plaza que ocupe.

Que el 20 de febrero de 2023, se publicó en el Diario Oficial de la Federación el Acuerdo A/OM/001/2023 mediante el cual se publica la estructura ocupacional de la Fiscalía General de la República y se expide el Manual que regula las remuneraciones de las personas servidoras públicas al servicio de la Fiscalía General de la República para el ejercicio fiscal 2023.

Que el 28 de febrero de 2023, se publicó en el mismo medio de difusión oficial el Acuerdo A/OM/002/2023 mediante el cual se modifica el Manual que regula las remuneraciones de las personas servidoras públicas al servicio de la Fiscalía General de la República para el ejercicio fiscal 2023.

Que el 19 de junio de 2023, se publicó en el antes citado medio de difusión oficial el Estatuto Orgánico de la Fiscalía General de la República, en el cual se establece como facultad de la persona titular de la Oficialía Mayor el emitir el Manual de Remuneraciones de la Fiscalía General.

Que de la entrada en vigor del Estatuto Orgánico de la Fiscalía General de la República, se requiere la conformación de las nuevas estructuras de la Institución y la incorporación de nuevos puestos, cuyo propósito es mejorar los resultados de la procuración de justicia; y

Que derivado del incremento salarial autorizado por el Fiscal General de la República en el presente año, el cual esta alineado a las políticas salariales adoptadas por el Estado Mexicano para el personal operativo -Base y Confianza- en el ejercicio fiscal 2023, se requiere una actualización de los importes de sueldos y salarios establecidos en el tabulador, así como de los montos de las prestaciones económicas de dicho personal de la institución, es que resulta necesario y procedente la modificación al Manual que regula las remuneraciones de las personas servidoras públicas al servicio de la Fiscalía General de la República para el ejercicio fiscal 2023, por lo cual el suscrito Oficial Mayor de la Fiscalía General de la República:

ACUERDA

Único. Se reforma el artículo 26 y se modifican los anexos 2, 3, 6 y 7 del "Manual que regula las remuneraciones de las personas servidoras públicas al servicio de la Fiscalía General de la República para el ejercicio fiscal 2023", expedido a través del *"Acuerdo A/OM/001/2023 mediante el cual se publica la estructura ocupacional de la Fiscalía General de la República y se expide el Manual que regula las remuneraciones de las personas servidoras públicas al servicio de la Fiscalía General de la República para el ejercicio fiscal 2023*", publicado en el Diario Oficial de la Federación el 20 de febrero de 2023; y el "Acuerdo A/OM/002/2023 mediante el cual se modifica el Manual que regula las remuneraciones de las personas servidoras públicas al servicio de la Fiscalía General de la República para el ejercicio fiscal 2023", publicado en el mismo medio de difusión oficial el 28 de febrero de 2023, conforme a lo siguiente:

Artículo 26. Adicionalmente, se otorgarán los siguientes conceptos a los puestos de los grupos “Operativo de Confianza” y “Operativo de Base” señalados en el “Tabulador de sueldos y salarios brutos”:

I. Ayuda de transporte: $1,040.00 pesos mensuales;

II. Previsión social múltiple: $915.00 pesos mensuales;

III. Ayuda de servicios: $865.00 pesos mensuales, y

IV. Compensación por desarrollo y capacitación: $2,100.00 pesos mensuales. Este concepto forma parte de la base de cálculo para determinar las cuotas de las personas servidoras públicas de la Fiscalía y las aportaciones a favor del Instituto de Seguridad y Servicios Sociales de los Trabajadores del Estado.

ANEXO 2

TABULADOR DE SUELDOS Y SALARIOS BRUTOS QUE APLICA A LOS PUESTOS/ PLAZAS DE LA FISCALÍA GENERAL DE LA REPÚBLICA

CÓDIGO	NIVEL	DENOMINACIÓN	SUELDOS BASE	COMPENSACIONES ADICIONALES POR SERVICIOS ESPECIALES	SUELDO MENSUAL BRUTO
DIRECTIVO					
FISCALES					
FG0A001	AZ1	Fiscal General	38,675.00	133,708.00	172,383.00
FG0A002	AY1	Fiscal Especializado	30,252.00	140,763.00	171,015.00
FG0A003	AX1	Fiscal Especial	24,833.00	142,079.00	166,912.00
FG0A004	AX2	Fiscal Especial	24,833.00	136,606.00	161,439.00
FG0A005	AX3	Fiscal Especial	24,833.00	131,135.00	155,968.00
FG0A006	AW1	Fiscal Especial	20,779.00	126,978.00	147,757.00
FG0A007	AW2	Fiscal Especial	20,779.00	121,506.00	142,285.00
FG0A008	AW3	Fiscal Especial	19,758.00	117,055.00	136,813.00
FG0A009	AV1	Fiscal Federal	20,779.00	126,978.00	147,757.00
FG0A010	AV2	Fiscal Federal	20,779.00	121,506.00	142,285.00
FG0A011	AV3	Fiscal Federal	20,779.00	116,034.00	136,813.00
FG0A012	AU1	Fiscal Federal	19,758.00	104,740.00	124,498.00
FG0A013	AU2	Fiscal Federal	19,758.00	93,796.00	113,554.00
FG0A014	AU3	Fiscal Federal	19,758.00	82,851.00	102,609.00
FG0A015	AT1	Fiscal	15,606.00	71,954.00	87,560.00
FG0A016	AT2	Fiscal	15,606.00	69,218.00	84,824.00
FG0A017	AT3	Fiscal	15,606.00	66,481.00	82,087.00
FG0A018	AS1	Fiscal	13,616.00	64,367.00	77,983.00
FG0A019	AS2	Fiscal	13,616.00	60,263.00	73,879.00
FG0A020	AS3	Fiscal	13,616.00	53,421.00	67,037.00
FG0A021	AR1	Fiscal	10,085.00	54,216.00	64,301.00
FG0A022	AR2	Fiscal	10,085.00	51,480.00	61,565.00
FG0A023	AR3	Fiscal	10,085.00	50,112.00	60,197.00
FG0A024	AQ1	Fiscal	9,850.00	48,979.00	58,829.00
FG0A025	AQ2	Fiscal	9,850.00	43,233.00	53,083.00
FG0A026	AQ3	Fiscal	9,850.00	38,855.00	48,705.00
FG0A027	AP1	Fiscal	9,614.00	35,535.00	45,149.00
FG0A028	AP2	Fiscal	9,614.00	32,148.00	41,762.00
FG0A029	AP3	Fiscal	9,614.00	31,157.00	40,771.00
TITULARES SUSTANTIVOS					
FG0B001	BZ1	Titular de la Agencia de Investigación Criminal	30,252.00	140,763.00	171,015.00
FG0B011	BZ2	Inspector General de Operaciones	30,544.00	137,231.00	167,775.00
FG0B012	BZ3	Inspector de Operaciones	30,544.00	134,932.00	165,476.00
FG0B002	BY1	Jefe de Unidad	24,833.00	142,079.00	166,912.00
FG0B003	BY2	Jefe de Unidad	24,833.00	136,606.00	161,439.00
FG0B004	BY3	Jefe de Unidad	24,833.00	131,135.00	155,968.00
FG0B005	BX1	Titular de Unidad Especializada	24,833.00	142,079.00	166,912.00
FG0B006	BX2	Titular de Unidad Especializada	24,833.00	136,606.00	161,439.00
FG0B007	BX3	Titular de Unidad Especializada	24,833.00	131,135.00	155,968.00
FG0B013	BU3	Titular de Unidad Especializada	24,833.00	125,524.00	150,357.00
FG0B008	BW1	Titular de Unidad	20,779.00	126,978.00	147,757.00
FG0B009	BW2	Titular de Unidad	20,779.00	121,506.00	142,285.00
FG0B010	BW3	Titular de Unidad	19,758.00	117,055.00	136,813.00
FG0B014	BV1	Titular de Unidad	19,023.00	105,475.00	124,498.00
FG0B015	BV2	Titular de Unidad	18,318.00	95,236.00	113,554.00
FG0B016	BV3	Titular de Unidad	17,637.00	84,972.00	102,609.00
FG0B017	BT1	Titular de Subunidad	19,023.00	105,475.00	124,498.00
FG0B018	BT2	Titular de Subunidad	18,318.00	95,236.00	113,554.00
FG0B019	BT3	Titular de Subunidad	17,637.00	84,972.00	102,609.00
TITULARES ADMINISTRATIVOS					
FG0C001	CZ1	Titular de la Oficialía Mayor	30,252.00	140,763.00	171,015.00
FG0C002	CY1	Titular del Órgano Interno de Control	30,252.00	140,763.00	171,015.00
FG0C003	CX1	Consejero General	30,252.00	140,763.00	171,015.00
FG0C004	CW1	Jefe de Unidad	24,833.00	142,079.00	166,912.00

CÓDIGO	NIVEL	DENOMINACIÓN	SUELDOS BASE	COMPENSACIONES ADICIONALES POR SERVICIOS ESPECIALES	SUELDO MENSUAL BRUTO
FG0C005	CW2	Jefe de Unidad	24,833.00	136,606.00	161,439.00
FG0C006	CW3	Jefe de Unidad	24,833.00	131,135.00	155,968.00
FG0C007	CV1	Titular de Unidad Especializada	24,833.00	142,079.00	166,912.00
FG0C008	CV2	Titular de Unidad Especializada	24,833.00	136,606.00	161,439.00
FG0C009	CV3	Titular de Unidad Especializada	24,833.00	131,135.00	155,968.00
FG0C013	CT3	Titular de Unidad Especializada	24,833.00	125,524.00	150,357.00
FG0C010	CU1	Titular de Unidad	20,779.00	126,978.00	147,757.00
FG0C011	CU2	Titular de Unidad	20,779.00	121,506.00	142,285.00
FG0C012	CU3	Titular de Unidad	19,758.00	117,055.00	136,813.00
FG0C014	CS1	Titular de Unidad	19,023.00	105,475.00	124,498.00
FG0C015	CS2	Titular de Unidad	18,318.00	95,236.00	113,554.00
FG0C016	CS3	Titular de Unidad	17,637.00	84,972.00	102,609.00
FG0C017	CR1	Titular de Subunidad	19,023.00	105,475.00	124,498.00
FG0C018	CR2	Titular de Subunidad	18,318.00	95,236.00	113,554.00
FG0C019	CR3	Titular de Subunidad	17,637.00	84,972.00	102,609.00
MANDO					
SUSTANTIVO					
FG0D001	DZ1	Subcoordinador Ejecutivo	19,023.00	105,475.00	124,498.00
FG0D002	DZ2	Subcoordinador Ejecutivo	18,318.00	95,236.00	113,554.00
FG0D003	DZ3	Subcoordinador Ejecutivo	17,637.00	84,972.00	102,609.00
FG0D004	DY1	Supervisor Especializado	15,606.00	71,954.00	87,560.00
FG0D005	DY2	Supervisor Especializado	15,606.00	69,218.00	84,824.00
FG0D006	DY3	Supervisor Especializado	15,606.00	66,481.00	82,087.00
FG0D007	DX1	Supervisor Especializado	13,616.00	64,367.00	77,983.00
FG0D008	DX2	Supervisor Especializado	13,616.00	60,263.00	73,879.00
FG0D009	DX3	Supervisor Especializado	13,616.00	53,421.00	67,037.00
FG0D010	DW1	Supervisor Especializado	10,085.00	54,216.00	64,301.00
FG0D011	DW2	Supervisor Especializado	10,085.00	51,480.00	61,565.00
FG0D012	DW3	Supervisor Especializado	10,085.00	50,112.00	60,197.00
FG0D013	DV1	Supervisor Especial	9,850.00	48,979.00	58,829.00
FG0D014	DV2	Supervisor Especial	9,850.00	43,233.00	53,083.00
FG0D015	DV3	Supervisor Especial	9,850.00	38,855.00	48,705.00
FG0D016	DU1	Supervisor Especial	9,614.00	35,535.00	45,149.00
FG0D017	DU2	Supervisor Especial	9,614.00	32,148.00	41,762.00
FG0D018	DU3	Supervisor Especial	9,614.00	31,157.00	40,771.00
FG0D019	DT1	Supervisor Especial	9,378.00	28,656.00	38,034.00
FG0D020	DT2	Supervisor Especial	9,378.00	27,288.00	36,666.00
FG0D021	DT3	Supervisor Especial	9,378.00	26,070.00	35,448.00
FG0D022	DS1	Supervisor Auxiliar	9,024.00	25,726.00	34,750.00
FG0D023	DS2	Supervisor Auxiliar	9,024.00	23,102.00	32,126.00
FG0D024	DS3	Supervisor Auxiliar	9,024.00	21,266.00	30,290.00
FG0D025	DQ1	Supervisor Auxiliar	8,705.00	19,194.00	27,899.00
FG0D026	DQ2	Supervisor Auxiliar	8,705.00	18,135.00	26,840.00
FG0D027	DQ3	Supervisor Auxiliar	8,705.00	16,190.00	24,895.00
FG0D028	DP1	Supervisor Auxiliar	8,080.00	16,302.00	24,382.00
FG0D029	DP2	Supervisor Auxiliar	8,080.00	15,634.00	23,714.00
FG0D030	DP3	Supervisor Auxiliar	8,080.00	15,194.00	23,274.00
ADMINISTRATIVO					
FG0E001	EZ1	Administrador Ejecutivo	19,023.00	105,475.00	124,498.00
FG0E002	EZ2	Administrador Ejecutivo	18,318.00	95,236.00	113,554.00
FG0E003	EZ3	Administrador Ejecutivo	17,637.00	84,972.00	102,609.00
FG0E004	EY1	Administrador Especializado	15,606.00	71,954.00	87,560.00
FG0E005	EY2	Administrador Especializado	15,606.00	69,218.00	84,824.00
FG0E006	EY3	Administrador Especializado	15,606.00	66,481.00	82,087.00
FG0E007	EX1	Administrador Especializado	13,616.00	64,367.00	77,983.00
FG0E008	EX2	Administrador Especializado	13,616.00	60,263.00	73,879.00
FG0E009	EX3	Administrador Especializado	13,616.00	53,421.00	67,037.00
FG0E010	EW1	Administrador Especializado	10,085.00	54,216.00	64,301.00
FG0E011	EW2	Administrador Especializado	10,085.00	51,480.00	61,565.00
FG0E012	EW3	Administrador Especializado	10,085.00	50,112.00	60,197.00
FG0E013	EV1	Administrador Especial	9,850.00	48,979.00	58,829.00
FG0E014	EV2	Administrador Especial	9,850.00	43,233.00	53,083.00
FG0E015	EV3	Administrador Especial	9,850.00	38,855.00	48,705.00
FG0E016	EU1	Administrador Especial	9,614.00	35,535.00	45,149.00
FG0E017	EU2	Administrador Especial	9,614.00	32,148.00	41,762.00
FG0E018	EU3	Administrador Especial	9,614.00	31,157.00	40,771.00
FG0E019	ET1	Administrador Especial	9,378.00	28,656.00	38,034.00
FG0E020	ET2	Administrador Especial	9,378.00	27,288.00	36,666.00
FG0E021	ET3	Administrador Especial	9,378.00	26,070.00	35,448.00
FG0E022	ES1	Administrador Auxiliar	9,024.00	25,726.00	34,750.00
FG0E023	ES2	Administrador Auxiliar	9,024.00	23,102.00	32,126.00

CÓDIGO	NIVEL	DENOMINACIÓN	SUELDOS BASE	COMPENSACIONES ADICIONALES POR SERVICIOS ESPECIALES	SUELDO MENSUAL BRUTO
FG0E024	ES3	Administrador Auxiliar	9,024.00	21,266.00	30,290.00
FG0E025	ER1	Administrador Auxiliar	8,705.00	19,194.00	27,899.00
FG0E026	ER2	Administrador Auxiliar	8,705.00	18,135.00	26,840.00
FG0E027	ER3	Administrador Auxiliar	8,705.00	16,190.00	24,895.00
FG0E028	EQ1	Administrador Auxiliar	8,080.00	16,302.00	24,382.00
FG0E029	EQ2	Administrador Auxiliar	8,080.00	15,634.00	23,714.00
FG0E030	EQ3	Administrador Auxiliar	8,080.00	15,194.00	23,274.00
AGENTES DEL MINISTERIO PÚBLICO DE LA FEDERACIÓN					
DE COORDINACIÓN MINISTERIAL					
FG0F001	FZ1	Agente del Ministerio Público de la Federación Jefe	14,108.00	91,129.00	105,237.00
FG0F002	FZ2	Agente del Ministerio Público de la Federación Coordinador	14,108.00	83,771.00	97,879.00
DE SUPERVISIÓN MINISTERIAL					
FG0F004	FY1	Agente del Ministerio Público de la Federación Supervisor	14,108.00	63,772.00	77,880.00
FG0F008	FX1	Agente del Ministerio Público de la Federación Titular	11,391.00	58,304.00	69,695.00
FG0F009	FX2	Agente del Ministerio Público de la Federación Revisor	11,391.00	44,305.00	55,696.00
FG0F010	FX3	Agente del Ministerio Público de la Federación Asistente	11,391.00	35,517.00	46,908.00
DE APOYO MINISTERIAL					
FG0F014	FV1	Auxiliar Ministerial A	7,263.00	16,318.00	23,581.00
FG0F015	FV2	Auxiliar Ministerial B	7,263.00	13,196.00	20,459.00
FG0F016	FV3	Auxiliar Ministerial C	7,263.00	9,946.00	17,209.00
AGENTES DE LA POLICÍA FEDERAL MINISTERIAL					
DE COORDINACIÓN POLICIAL					
FG0G001	GZ1	Jefe Policial	16,908.00	62,977.00	79,885.00
FG0G002	GZ2	Comisario Investigador Jefe	9,666.00	60,079.00	69,745.00
FG0G003	GZ3	Subjefe Policial	11,443.00	56,904.00	68,347.00
FG0G004	GY1	Comisario Investigador Coordinador	9,666.00	52,944.00	62,610.00
FG0G006	GY3	Comisario Investigador	8,883.00	41,656.00	50,539.00
DE SUPERVISIÓN POLICIAL					
FG0G007	GX1	Supervisor Investigador General	8,308.00	33,978.00	42,286.00
FG0G008	GX2	Supervisor Investigador Jefe	8,308.00	31,995.00	40,303.00
FG0G009	GX3	Supervisor Investigador Oficial	7,315.00	31,833.00	39,148.00
FG0G010	GW1	Oficial Investigador A	7,315.00	30,101.00	37,416.00
FG0G011	GW2	Oficial Investigador B	7,315.00	29,167.00	36,482.00
DE APOYO POLICIAL					
FG0M013	GV1	Auxiliar Notificador	7,315.00	21,979.00	29,294.00
FG0M016	GU1	Auxiliar Policial A	7,315.00	19,667.00	26,982.00
FG0M017	GU2	Auxiliar Policial B	7,263.00	13,196.00	20,459.00
FG0M018	GU3	Auxiliar Policial C	7,263.00	9,946.00	17,209.00
PERITOS					
DE COORDINACIÓN PERICIAL					
FG0H001	HZ1	Perito Profesional Jefe Regional	14,212.00	54,838.00	69,050.00
FG0H002	HZ2	Perito Profesional Jefe Delegacional	14,212.00	47,421.00	61,633.00
FG0H003	HZ3	Perito Profesional Coordinador	14,212.00	43,423.00	57,635.00
FG0H007	HX1	Perito Técnico Coordinador	9,405.00	39,448.00	48,853.00
DE SUPERVISIÓN PERICIAL					
FG0H004	HY1	Perito Profesional Supervisor	11,182.00	43,867.00	55,049.00
FG0H005	HY2	Perito Profesional A	11,182.00	41,280.00	52,462.00
FG0H006	HY3	Perito Profesional B	11,182.00	36,427.00	47,609.00
FG0H008	HW1	Perito Técnico Supervisor	9,405.00	35,672.00	45,077.00
FG0H010	HW2	Perito Técnico A	8,412.00	32,888.00	41,300.00
FG0H011	HW3	Perito Técnico B	8,412.00	31,295.00	39,707.00
DE APOYO PERICIAL					
FG0H014	HV2	Auxiliar Pericial B	7,263.00	13,196.00	20,459.00
FG0H015	HV3	Auxiliar Pericial C	7,263.00	9,946.00	17,209.00
ANALISTAS					
DE COORDINACIÓN DE ANALISTAS					
FG0I001	IZ1	Analista Jefe de Inteligencia	9,614.00	57,940.00	67,554.00
FG0I002	IZ2	Analista Jefe	9,614.00	55,585.00	65,199.00
FG0I003	IZ3	Analista Coordinador de Inteligencia	9,614.00	51,039.00	60,653.00
DE SUPERVISIÓN DE ANALISTAS					
FG0I004	IY1	Analista Especializado en Inteligencia	9,405.00	40,348.00	49,753.00
FG0I007	IX1	Analista de Inteligencia	9,196.00	24,941.00	34,137.00
FG0I008	IX2	Analista de Información	9,196.00	24,869.00	34,065.00
DE APOYO DE ANALISTAS					
FG0I010	IW1	Analista Técnico A	8,987.00	17,995.00	26,982.00
FG0I011	IW2	Analista Técnico B	8,987.00	15,704.00	24,691.00
FG0I012	IW3	Analista Técnico C	8,987.00	12,878.00	21,865.00
FACILITADORES					
FG0J001	JZ2	Facilitador	8,674.00	25,980.00	34,654.00
DE APOYO A FACILITADORES					
FG0J005	JY2	Invitador	7,629.00	16,072.00	23,701.00
FG0J008	JX2	Auxiliar para el Seguimiento de Acuerdos Reparatorios	7,524.00	13,723.00	21,247.00
ESPECIALIZADO					
PILOTOS					
FG0K001	KZ1	Comandante al Mando de Vuelo Ala Fija A	18,706.00	92,449.00	111,155.00
FG0K002	KZ2	Comandante al Mando de Vuelo Ala Fija B	18,706.00	65,075.00	83,781.00
FG0K003	KZ3	Comandante al Mando de Vuelo Ala Fija C	18,706.00	48,332.00	67,038.00
FG0K004	KY1	Comandante Aéreo Ala Fija	11,495.00	41,263.00	52,758.00
FG0K005	KY2	Subcomandante Aéreo Ala Fija	10,973.00	39,220.00	50,193.00

CÓDIGO	NIVEL	DENOMINACIÓN	SUELDOS BASE	COMPENSACIONES ADICIONALES POR SERVICIOS ESPECIALES	SUELDO MENSUAL BRUTO
FG0K007	KX1	Comandante al Mando y Capacitador de Vuelo	16,511.00	79,989.00	96,500.00
FG0K008	KX2	Comandante al Mando de Vuelo Ala Rotativa	16,511.00	67,270.00	83,781.00
FG0K010	KW1	Comandante Aéreo Ala Rotativa	11,495.00	41,263.00	52,758.00
FG0K011	KW2	Subcomandante Aéreo Ala Rotativa	10,241.00	34,778.00	45,019.00
FG0K013	KV1	Capitán Aéreo	9,405.00	29,982.00	39,387.00
APOYO AÉREO					
FG0L001	LZ1	Coordinador de Mantenimiento Aéreo	8,465.00	34,121.00	42,586.00
FG0L004	LY1	Supervisor de Normas y Procedimientos Aéreos	8,360.00	34,226.00	42,586.00
FG0L007	LX1	Técnico de Control y Mantenimiento Aéreo	8,308.00	27,085.00	35,393.00
FG0L008	LX2	Técnico en Apoyo Terrestre	8,308.00	18,108.00	26,416.00
FG0L011	LW2	Operador Auxiliar	8,151.00	9,568.00	17,719.00
APOYO AL PROCESO SUSTANTIVO					
FG0N001	NZ1	Supervisor de Apoyo al Proceso Sustantivo A	10,502.00	49,590.00	60,092.00
FG0N002	NZ2	Supervisor de Apoyo al Proceso Sustantivo B	10,502.00	39,929.00	50,431.00
FG0N003	NZ3	Supervisor de Apoyo al Proceso Sustantivo C	10,502.00	30,268.00	40,770.00
VENTANILLA ÚNICA					
FG0X001	XZ1	Operador de Atención al Público de la Ventanilla Única de Atención	8,705.00	18,135.00	26,840.00
FG0X003	XZ3	Auxiliar de Atención al Público de la Ventanilla Única de Atención	7,263.00	9,946.00	17,209.00
FG0X004	XY1	Operador de Control de Gestión de la Ventanilla Única de Atención	8,705.00	18,135.00	26,840.00
FG0X006	XY3	Auxiliar de Control de Gestión de la Ventanilla Única de Atención	7,263.00	9,946.00	17,209.00
INSTRUCTORES					
FG0U001	UZ1	Instructor de Personas Agentes del Ministerio Público A	11,443.00	52,858.00	64,301.00
FG0U002	UZ2	Instructor de Personas Agentes del Ministerio Público B	11,443.00	50,190.00	61,633.00
FG0U003	UZ3	Instructor de Personas Agentes del Ministerio Público C	11,443.00	45,907.00	57,350.00
FG0U004	UY1	Instructor de Personas Agentes de la Policía Federal Ministerial A	9,405.00	46,291.00	55,696.00
FG0U005	UY2	Instructor de Personas Agentes de la Policía Federal Ministerial B	9,405.00	41,134.00	50,539.00
FG0U006	UY3	Instructor de Personas Agentes de la Policía Federal Ministerial C	9,405.00	37,516.00	46,921.00
FG0U007	UX1	Instructor de Personas Peritas A	10,032.00	45,017.00	55,049.00
FG0U008	UX2	Instructor de Personas Peritas B	10,032.00	42,430.00	52,462.00
FG0U009	UX3	Instructor de Personas Peritas C	10,032.00	40,118.00	50,150.00
FG0U012	UW3	Instructor de Personas Analistas	9,196.00	35,311.00	44,507.00
FG0U015	UV3	Instructor de Personas Facilitadoras	9,039.00	36,063.00	45,102.00
DESARROLLADORES					
FG0V004	VY1	Coordinador de Desarrollo	11,077.00	43,054.00	54,131.00
FG0V005	VY2	Desarrollador Senior	8,256.00	37,986.00	46,242.00
FG0V006	VY3	Desarrollador Junior	7,054.00	32,072.00	39,126.00
FG0V008	VX2	Desarrollador de Apoyo	6,500.00	20,400.00	26,900.00
FG0V010	VW1	Coordinador de Servicios de TI	11,077.00	43,054.00	54,131.00
FG0V011	VW2	Administrador de Servicios de TI Senior	8,256.00	37,986.00	46,242.00
FG0V012	VW3	Administrador de Servicios de TI Junior	7,054.00	32,072.00	39,126.00
FG0V014	VV2	Administrador de Servicios de TI de Apoyo	6,500.00	20,400.00	26,900.00
TRADUCTORES					
FG0Y001	YZ1	Traductor A	9,469.00	29,514.00	38,983.00
FG0Y002	YZ2	Traductor B	9,111.00	23,964.00	33,075.00
FG0Y003	YZ3	Traductor C	8,789.00	16,955.00	25,744.00
ATENCIÓN A VÍCTIMAS					
FG0Z001	ZY1	Coordinador de Atención a Victimas	9,111.00	23,964.00	33,075.00
FG0Z003	ZY3	Supervisor de Atención a Victimas	8,705.00	19,194.00	27,899.00
FG0Z005	ZX2	Auxiliar de Atención a Victimas	7,784.00	14,445.00	22,229.00
FG0Z007	ZW1	Coordinador de Investigación en Trabajo Social	9,111.00	23,964.00	33,075.00
FG0Z009	ZW3	Supervisor de Investigación en Trabajo Social	8,705.00	19,194.00	27,899.00
FG0Z011	ZV2	Investigador de Trabajo Social	7,784.00	14,445.00	22,229.00
PROFESIONAL					
COORDINADORES DE PROYECTOS					
FG0O001	OZ1	Coordinador Especializado A	12,854.00	85,126.00	97,980.00
FG0O002	OZ2	Coordinador Especializado B	15,606.00	71,954.00	87,560.00
FG0O003	OZ3	Coordinador Especializado C	15,606.00	66,481.00	82,087.00
FG0O004	OY1	Coordinador de Proyectos A	10,973.00	58,823.00	69,796.00
FG0O005	OY2	Coordinador de Proyectos B	13,616.00	53,421.00	67,037.00
FG0O006	OY3	Coordinador de Proyectos C	9,850.00	48,979.00	58,829.00
FG0O007	OX1	Subcoordinador de Proyectos A	10,764.00	45,029.00	55,793.00
FG0O008	OX2	Subcoordinador de Proyectos B	10,764.00	36,251.00	47,015.00
FG0O009	OX3	Subcoordinador de Proyectos C	9,614.00	31,157.00	40,771.00
FG0O010	OW1	Especialista de Proyectos A	9,378.00	27,288.00	36,666.00
FG0O011	OW2	Especialista de Proyectos B	9,405.00	25,341.00	34,746.00
FG0O012	OW3	Especialista de Proyectos C	9,405.00	22,718.00	32,123.00
FG0O013	OV1	Ejecutivo de Proyectos A	9,405.00	20,879.00	30,284.00
FG0O014	OV2	Ejecutivo de Proyectos B	8,778.00	18,058.00	26,836.00
FG0O015	OV3	Ejecutivo de Proyectos C	8,778.00	14,233.00	23,011.00
ABOGADOS					
FG0P001	PZ1	Abogado Especializado	17,637.00	84,972.00	102,609.00
FG0P004	PY1	Abogado Especial A	15,606.00	71,954.00	87,560.00
FG0P005	PY2	Abogado Especial B	15,606.00	69,218.00	84,824.00
FG0P006	PY3	Abogado Especial C	15,606.00	66,481.00	82,087.00
FG0P007	PX1	Abogado Coordinador A	13,616.00	64,367.00	77,983.00
FG0P008	PX2	Abogado Coordinador B	13,616.00	60,263.00	73,879.00
FG0P009	PX3	Abogado Coordinador C	13,616.00	53,421.00	67,037.00
FG0P010	PW1	Abogado Coordinador D	10,085.00	54,216.00	64,301.00
FG0P011	PW2	Abogado Coordinador E	10,085.00	51,480.00	61,565.00
FG0P012	PW3	Abogado Coordinador F	10,085.00	50,112.00	60,197.00
FG0P013	PV1	Abogado Supervisor A	9,850.00	48,979.00	58,829.00

CÓDIGO	NIVEL	DENOMINACIÓN	SUELDOS BASE	COMPENSACIONES ADICIONALES POR SERVICIOS ESPECIALES	SUELDO MENSUAL BRUTO
FG0P014	PV2	Abogado Supervisor B	9,850.00	43,233.00	53,083.00
FG0P015	PV3	Abogado Supervisor C	9,850.00	38,855.00	48,705.00
FG0P016	PU1	Abogado Supervisor D	9,614.00	35,535.00	45,149.00
FG0P017	PU2	Abogado Supervisor E	9,614.00	32,148.00	41,762.00
FG0P018	PU3	Abogado Supervisor F	9,614.00	31,157.00	40,771.00
FG0P019	PT1	Abogado Supervisor G	9,378.00	28,656.00	38,034.00
FG0P020	PT2	Abogado Supervisor H	9,378.00	27,288.00	36,666.00
FG0P021	PT3	Abogado Supervisor I	9,378.00	26,070.00	35,448.00
FG0P022	PS1	Abogado Auxiliar A	9,024.00	25,726.00	34,750.00
FG0P023	PS2	Abogado Auxiliar B	9,024.00	23,102.00	32,126.00
FG0P024	PS3	Abogado Auxiliar C	9,024.00	21,266.00	30,290.00
FG0P025	PR1	Abogado Auxiliar D	8,705.00	19,194.00	27,899.00
FG0P026	PR2	Abogado Auxiliar E	8,705.00	18,135.00	26,840.00
FG0P027	PR3	Abogado Auxiliar F	8,705.00	16,190.00	24,895.00
FG0P028	PQ1	Abogado Auxiliar G	8,080.00	16,302.00	24,382.00
FG0P029	PQ2	Abogado Auxiliar H	8,080.00	15,634.00	23,714.00
FG0P030	PQ3	Abogado Auxiliar I	8,080.00	15,194.00	23,274.00
EVALUADORES					
FG0W001	WZ1	Coordinador de Evaluadores A	9,850.00	38,855.00	48,705.00
FG0W002	WZ2	Coordinador de Evaluadores B	9,378.00	26,070.00	35,448.00
FG0W003	WZ3	Coordinador de Evaluadores C	9,024.00	23,102.00	32,126.00
FG0W004	WY1	Supervisor de Evaluadores A	9,024.00	21,266.00	30,290.00
FG0W005	WY2	Supervisor de Evaluadores B	8,705.00	19,194.00	27,899.00
FG0W006	WY3	Supervisor de Evaluadores C	8,705.00	16,190.00	24,895.00
FG0W007	WX1	Evaluador A	8,080.00	16,302.00	24,382.00
FG0W008	WX2	Evaluador B	7,784.00	14,445.00	22,229.00
FG0W009	WX3	Evaluador C	7,500.00	11,280.00	18,780.00
TÉCNICO					
PROTECCIÓN A PERSONAS					
FG0Q001	QZ1	Jefe de Protección a Personas	9,405.00	67,081.00	76,486.00
FG0Q004	QY1	Subjefe de Protección a Personas	8,883.00	55,465.00	64,348.00
FG0Q007	QX1	Auxiliar de Protección a Personas A	8,256.00	46,439.00	54,695.00
FG0Q008	QX2	Auxiliar de Protección a Personas B	8,256.00	42,405.00	50,661.00
FG0Q009	QX3	Auxiliar de Protección a Personas C	8,256.00	38,134.00	46,390.00
PROTECCION A INSTALACIONES ESTRATEGICAS					
FG0R001	RZ1	Jefe de Seguridad a Instalaciones	9,562.00	29,783.00	39,345.00
FG0R003	RZ3	Coordinador de Operaciones de Seguridad a Instalaciones	9,562.00	17,329.00	26,891.00
FG0R004	RY1	Jefe de Servicio de Seguridad en Instalaciones Estratégicas	7,576.00	13,671.00	21,247.00
FG0R005	RY2	Jefe de Servicio de Seguridad en Instalaciones	7,576.00	11,907.00	19,483.00
FG0R006	RY3	Jefe de Turno de Seguridad en Instalaciones	7,576.00	11,143.00	18,719.00
FG0R007	RX1	Guardia de Seguridad a Instalaciones A	7,263.00	10,030.00	17,293.00
FG0R008	RX2	Guardia de Seguridad a Instalaciones B	7,263.00	7,545.00	14,808.00
FG0R009	RX3	Guardia de Seguridad a Instalaciones C	7,263.00	6,057.00	13,320.00
ADMINISTRATIVO					
GESTIÓN Y LOGÍSTICA					
FG0M003	MZ3	Especialista de Gestión C	8,080.00	15,194.00	23,274.00
FG0M006	MY3	Auxiliar de Servicios Ejecutivos C	8,080.00	15,194.00	23,274.00
FG0M009	MX3	Auxiliar de Servicios Logísticos C	8,080.00	15,194.00	23,274.00
APOYO ADMINISTRATIVO					
FG0S001	SZ1	Apoyo Administrativo A	7,784.00	14,445.00	22,229.00
FG0S002	SZ2	Apoyo Administrativo B	7,784.00	13,006.00	20,790.00
FG0S003	SZ3	Apoyo Administrativo C	7,784.00	12,116.00	19,900.00
FG0S004	SY1	Apoyo Administrativo D	7,500.00	11,280.00	18,780.00
FG0S005	SY2	Apoyo Administrativo E	7,500.00	9,718.00	17,218.00
FG0S006	SY3	Apoyo Administrativo F	7,500.00	8,182.00	15,682.00
FG0S007	SX1	Apoyo Administrativo G	6,961.00	7,255.00	14,216.00
FG0S008	SX2	Apoyo Administrativo H	6,961.00	5,934.00	12,895.00
FG0S009	SX3	Apoyo Administrativo I	6,961.00	5,641.00	12,602.00
OPERATIVO CONFIANZA					
FG0T001	TZ1	Auxiliar A	9,744.00	5,130.00	14,874.00
FG0T002	TZ2	Auxiliar B	9,452.00	4,824.00	14,276.00
FG0T003	TZ3	Auxiliar C	9,134.00	4,354.00	13,488.00
FG0T004	TY1	Auxiliar D	9,028.00	3,940.00	12,968.00
FG0T005	TY2	Auxiliar E	8,922.00	3,329.00	12,251.00
FG0T006	TY3	Auxiliar F	8,816.00	3,040.00	11,856.00
FG0T009	TX3	Auxiliar G	8,604.00	3,003.00	11,607.00

CÓDIGO	NIVEL	DENOMINACIÓN	SUELDOS BASE	COMPENSACIÓN GARANTIZADA	SUELDO BRUTO MENSUAL
OPERATIVO BASE					
Zona Económica 2					
T03823	7	Técnico Superior	9,028.00	3,940.00	12,968.00
A03806	6	Secretaria A	8,922.00	3,329.00	12,251.00
A01807	5	Jefe de Oficina	8,816.00	3,040.00	11,856.00
A03805	4	Secretaria B	8,763.00	3,034.00	11,797.00
T03804	3	Especialista Técnico	8,710.00	3,027.00	11,737.00
Zona Económica 3					
T03823	7	Técnico Superior	9,320.00	4,331.00	13,651.00
A03806	6	Secretaria A	9,214.00	3,630.00	12,844.00
A01807	5	Jefe de Oficina	9,108.00	3,078.00	12,186.00
A03805	4	Secretaria B	9,055.00	3,073.00	12,128.00
T03804	3	Especialista Técnico	9,002.00	3,067.00	12,069.00

ANEXO 3

SEGUROS DE PERSONAS Y CONCEPTO DE DESPENSA

SEGUROS	DESCRIPCIÓN	NIVELES
VIDA	Suma Asegurada de 40 meses de sueldo mensual bruto	Todos los Niveles
COLECTIVO DE RETIRO	Suma Asegurada de hasta 25,000 pesos	Todos los Niveles

CÓDIGO	NIVEL	DENOMINACIÓN	SEGURO DE VIDA CON POTENCIACIÓN A CARGO DE LA INSTITUCIÓN (NÚMERO DE MESES)	SEGURO DE RESPONSABILIDAD CIVIL Y ASISTENCIA LEGAL	SEGURO DE GASTOS MÉDICOS MAYORES (SUMA ASEGURADA BÁSICA)	IMPORTE MENSUAL BRUTO DE DESPENSA
DIRECTIVO						
FISCALES						
FG0A001	AZ1	Fiscal General	51	✓	74 UMA´s	1,215.00
FG0A002	AY1	Fiscal Especializado	51	✓	74 UMA´s	1,215.00
FG0A003	AX1	Fiscal Especial	51	✓	74 UMA´s	1,215.00
FG0A004	AX2	Fiscal Especial	51	✓	74 UMA´s	1,215.00
FG0A005	AX3	Fiscal Especial	51	✓	74 UMA´s	1,215.00
FG0A006	AW1	Fiscal Especial	51	✓	74 UMA´s	1,215.00
FG0A007	AW2	Fiscal Especial	51	✓	74 UMA´s	1,215.00
FG0A008	AW3	Fiscal Especial	51	✓	74 UMA´s	1,215.00
FG0A009	AV1	Fiscal Federal	68	✓	74 UMA´s	1,215.00
FG0A010	AV2	Fiscal Federal	68	✓	74 UMA´s	1,215.00
FG0A011	AV3	Fiscal Federal	68	✓	74 UMA´s	1,215.00
FG0A012	AU1	Fiscal Federal	68	✓	74 UMA´s	1,215.00
FG0A013	AU2	Fiscal Federal	68	✓	74 UMA´s	1,215.00
FG0A014	AU3	Fiscal Federal	68	✓	74 UMA´s	1,215.00
FG0A015	AT1	Fiscal	68	N/A	74 UMA´s	1,215.00
FG0A016	AT2	Fiscal	68	N/A	74 UMA´s	1,215.00
FG0A017	AT3	Fiscal	68	N/A	74 UMA´s	1,215.00
FG0A018	AS1	Fiscal	68	N/A	74 UMA´s	1,215.00
FG0A019	AS2	Fiscal	68	N/A	74 UMA´s	1,215.00
FG0A020	AS3	Fiscal	68	N/A	74 UMA´s	1,215.00
FG0A021	AR1	Fiscal	68	N/A	74 UMA´s	1,215.00
FG0A022	AR2	Fiscal	68	N/A	74 UMA´s	1,215.00
FG0A023	AR3	Fiscal	68	N/A	74 UMA´s	1,215.00
FG0A024	AQ1	Fiscal	68	N/A	74 UMA´s	1,215.00
FG0A025	AQ2	Fiscal	68	N/A	74 UMA´s	1,215.00
FG0A026	AQ3	Fiscal	68	N/A	74 UMA´s	1,215.00
FG0A027	AP1	Fiscal	68	N/A	74 UMA´s	1,215.00
FG0A028	AP2	Fiscal	68	N/A	74 UMA´s	1,215.00
FG0A029	AP3	Fiscal	68	N/A	74 UMA´s	1,215.00
TITULARES SUSTANTIVOS						
FG0B001	BZ1	Titular de la Agencia de Investigación Criminal	51	✓	74 UMA´s	1,215.00
FG0B011	BZ2	Inspector General de Operaciones	51	✓	74 UMA´s	1,215.00
FG0B012	BZ3	Inspector de Operaciones	51	✓	74 UMA´s	1,215.00
FG0B002	BY1	Jefe de Unidad	51	✓	74 UMA´s	1,215.00
FG0B003	BY2	Jefe de Unidad	51	✓	74 UMA´s	1,215.00
FG0B004	BY3	Jefe de Unidad	51	✓	74 UMA´s	1,215.00
FG0B005	BX1	Titular de Unidad Especializada	51	✓	74 UMA´s	1,215.00
FG0B006	BX2	Titular de Unidad Especializada	51	✓	74 UMA´s	1,215.00
FG0B007	BX3	Titular de Unidad Especializada	51	✓	74 UMA´s	1,215.00
FG0B013	BU3	Titular de Unidad Especializada	51	✓	74 UMA´s	1,215.00

CÓDIGO	NIVEL	DENOMINACIÓN	SEGURO DE VIDA CON POTENCIACIÓN A CARGO DE LA INSTITUCIÓN (NÚMERO DE MESES)	SEGURO DE RESPONSABILIDAD CIVIL Y ASISTENCIA LEGAL	SEGURO DE GASTOS MÉDICOS MAYORES (SUMA ASEGURADA BÁSICA)	IMPORTE MENSUAL BRUTO DE DESPENSA
FG0B008	BW1	Titular de Unidad	N/A	✓	N/A	1,215.00
FG0B009	BW2	Titular de Unidad	N/A	✓	N/A	1,215.00
FG0B010	BW3	Titular de Unidad	N/A	✓	N/A	1,215.00
FG0B014	BV1	Titular de Unidad	N/A	✓	N/A	1,215.00
FG0B015	BV2	Titular de Unidad	N/A	✓	N/A	1,215.00
FG0B016	BV3	Titular de Unidad	N/A	✓	N/A	1,215.00
FG0B017	BT1	Titular de Subunidad	N/A	✓	N/A	1,215.00
FG0B018	BT2	Titular de Subunidad	N/A	✓	N/A	1,215.00
FG0B019	BT3	Titular de Subunidad	N/A	✓	N/A	1,215.00
TITULARES ADMINISTRATIVOS						
FG0C001	CZ1	Titular de la Oficialía Mayor	N/A	✓	N/A	1,215.00
FG0C002	CY1	Titular del Órgano Interno de Control	N/A	✓	N/A	1,215.00
FG0C003	CX1	Consejero General	N/A	✓	N/A	1,215.00
FG0C004	CW1	Jefe de Unidad	N/A	✓	N/A	1,215.00
FG0C005	CW2	Jefe de Unidad	N/A	✓	N/A	1,215.00
FG0C006	CW3	Jefe de Unidad	N/A	✓	N/A	1,215.00
FG0C007	CV1	Titular de Unidad Especializada	N/A	✓	N/A	1,215.00
FG0C008	CV2	Titular de Unidad Especializada	N/A	✓	N/A	1,215.00
FG0C009	CV3	Titular de Unidad Especializada	N/A	✓	N/A	1,215.00
FG0C013	CT3	Titular de Unidad Especializada	N/A	✓	N/A	1,215.00
FG0C010	CU1	Titular de Unidad	N/A	✓	N/A	1,215.00
FG0C011	CU2	Titular de Unidad	N/A	✓	N/A	1,215.00
FG0C012	CU3	Titular de Unidad	N/A	✓	N/A	1,215.00
FG0C014	CS1	Titular de Unidad	N/A	✓	N/A	1,215.00
FG0C015	CS2	Titular de Unidad	N/A	✓	N/A	1,215.00
FG0C016	CS3	Titular de Unidad	N/A	✓	N/A	1,215.00
FG0C017	CR1	Titular de Subunidad	N/A	✓	N/A	1,215.00
FG0C018	CR2	Titular de Subunidad	N/A	✓	N/A	1,215.00
FG0C019	CR3	Titular de Subunidad	N/A	✓	N/A	1,215.00
MANDO						
SUSTANTIVO						
FG0D001	DZ1	Subcoordinador Ejecutivo	N/A	✓	N/A	1,215.00
FG0D002	DZ2	Subcoordinador Ejecutivo	N/A	✓	N/A	1,215.00
FG0D003	DZ3	Subcoordinador Ejecutivo	N/A	✓	N/A	1,215.00
FG0D004	DY1	Supervisor Especializado	N/A	✓	N/A	1,215.00
FG0D005	DY2	Supervisor Especializado	N/A	✓	N/A	1,215.00
FG0D006	DY3	Supervisor Especializado	N/A	✓	N/A	1,215.00
FG0D007	DX1	Supervisor Especializado	N/A	✓	N/A	1,215.00
FG0D008	DX2	Supervisor Especializado	N/A	✓	N/A	1,215.00
FG0D009	DX3	Supervisor Especializado	N/A	✓	N/A	1,215.00
FG0D010	DW1	Supervisor Especializado	N/A	✓	N/A	1,215.00
FG0D011	DW2	Supervisor Especializado	N/A	✓	N/A	1,215.00
FG0D012	DW3	Supervisor Especializado	N/A	✓	N/A	1,215.00
FG0D013	DV1	Supervisor Especial	N/A	✓	N/A	1,215.00
FG0D014	DV2	Supervisor Especial	N/A	✓	N/A	1,215.00
FG0D015	DV3	Supervisor Especial	N/A	✓	N/A	1,215.00
FG0D016	DU1	Supervisor Especial	N/A	✓	N/A	1,215.00
FG0D017	DU2	Supervisor Especial	N/A	✓	N/A	1,215.00
FG0D018	DU3	Supervisor Especial	N/A	✓	N/A	1,215.00
FG0D019	DT1	Supervisor Especial	N/A	✓	N/A	1,215.00
FG0D020	DT2	Supervisor Especial	N/A	✓	N/A	1,215.00
FG0D021	DT3	Supervisor Especial	N/A	✓	N/A	1,215.00

CÓDIGO	NIVEL	DENOMINACIÓN	SEGURO DE VIDA CON POTENCIACIÓN A CARGO DE LA INSTITUCIÓN (NÚMERO DE MESES)	SEGURO DE RESPONSABILIDAD CIVIL Y ASISTENCIA LEGAL	SEGURO DE GASTOS MÉDICOS MAYORES (SUMA ASEGURADA BÁSICA)	IMPORTE MENSUAL BRUTO DE DESPENSA
FG0D022	DS1	Supervisor Auxiliar	N/A	N/A	N/A	1,215.00
FG0D023	DS2	Supervisor Auxiliar	N/A	N/A	N/A	1,215.00
FG0D024	DS3	Supervisor Auxiliar	N/A	N/A	N/A	1,215.00
FG0D025	DQ1	Supervisor Auxiliar	N/A	N/A	N/A	1,215.00
FG0D026	DQ2	Supervisor Auxiliar	N/A	N/A	N/A	1,215.00
FG0D027	DQ3	Supervisor Auxiliar	N/A	N/A	N/A	1,215.00
FG0D028	DP1	Supervisor Auxiliar	N/A	N/A	N/A	1,215.00
FG0D029	DP2	Supervisor Auxiliar	N/A	N/A	N/A	1,215.00
FG0D030	DP3	Supervisor Auxiliar	N/A	N/A	N/A	1,215.00
ADMINISTRATIVO						
FG0E001	EZ1	Administrador Ejecutivo	N/A	✓	N/A	1,215.00
FG0E002	EZ2	Administrador Ejecutivo	N/A	✓	N/A	1,215.00
FG0E003	EZ3	Administrador Ejecutivo	N/A	✓	N/A	1,215.00
FG0E004	EY1	Administrador Especializado	N/A	✓	N/A	1,215.00
FG0E005	EY2	Administrador Especializado	N/A	✓	N/A	1,215.00
FG0E006	EY3	Administrador Especializado	N/A	✓	N/A	1,215.00
FG0E007	EX1	Administrador Especializado	N/A	✓	N/A	1,215.00
FG0E008	EX2	Administrador Especializado	N/A	✓	N/A	1,215.00
FG0E009	EX3	Administrador Especializado	N/A	✓	N/A	1,215.00
FG0E010	EW1	Administrador Especializado	N/A	✓	N/A	1,215.00
FG0E011	EW2	Administrador Especializado	N/A	✓	N/A	1,215.00
FG0E012	EW3	Administrador Especializado	N/A	✓	N/A	1,215.00
FG0E013	EV1	Administrador Especial	N/A	✓	N/A	1,215.00
FG0E014	EV2	Administrador Especial	N/A	✓	N/A	1,215.00
FG0E015	EV3	Administrador Especial	N/A	✓	N/A	1,215.00
FG0E016	EU1	Administrador Especial	N/A	✓	N/A	1,215.00
FG0E017	EU2	Administrador Especial	N/A	✓	N/A	1,215.00
FG0E018	EU3	Administrador Especial	N/A	✓	N/A	1,215.00
FG0E019	ET1	Administrador Especial	N/A	✓	N/A	1,215.00
FG0E020	ET2	Administrador Especial	N/A	✓	N/A	1,215.00
FG0E021	ET3	Administrador Especial	N/A	✓	N/A	1,215.00
FG0E022	ES1	Administrador Auxiliar	N/A	N/A	N/A	1,215.00
FG0E023	ES2	Administrador Auxiliar	N/A	N/A	N/A	1,215.00
FG0E024	ES3	Administrador Auxiliar	N/A	N/A	N/A	1,215.00
FG0E025	ER1	Administrador Auxiliar	N/A	N/A	N/A	1,215.00
FG0E026	ER2	Administrador Auxiliar	N/A	N/A	N/A	1,215.00
FG0E027	ER3	Administrador Auxiliar	N/A	N/A	N/A	1,215.00
FG0E028	EQ1	Administrador Auxiliar	N/A	N/A	N/A	1,215.00
FG0E029	EQ2	Administrador Auxiliar	N/A	N/A	N/A	1,215.00
FG0E030	EQ3	Administrador Auxiliar	N/A	N/A	N/A	1,215.00
AGENTES DEL MINISTERIO PÚBLICO DE LA FEDERACIÓN						
DE COORDINACIÓN MINISTERIAL						
FG0F001	FZ1	Agente del Ministerio Público de la Federación Jefe	68	N/A	74 UMA´s	307.00
FG0F002	FZ2	Agente del Ministerio Público de la Federación Coordinador	68	N/A	74 UMA´s	307.00
DE SUPERVISIÓN MINISTERIAL						
FG0F004	FY1	Agente del Ministerio Público de la Federación Supervisor	68	N/A	74 UMA´s	307.00
FG0F008	FX1	Agente del Ministerio Público de la Federación Titular	68	N/A	111 UMA´s	307.00
FG0F009	FX2	Agente del Ministerio Público de la Federación Revisor	68	N/A	148 UMA´s	307.00
FG0F010	FX3	Agente del Ministerio Público de la Federación Asistente	68	N/A	185 UMA´s	307.00

CÓDIGO	NIVEL	DENOMINACIÓN	SEGURO DE VIDA CON POTENCIACIÓN A CARGO DE LA INSTITUCIÓN (NÚMERO DE MESES)	SEGURO DE RESPONSABILIDAD CIVIL Y ASISTENCIA LEGAL	SEGURO DE GASTOS MÉDICOS MAYORES (SUMA ASEGURADA BÁSICA)	IMPORTE MENSUAL BRUTO DE DESPENSA
DE APOYO MINISTERIAL						
FG0F014	FV1	Auxiliar Ministerial A	68	N/A	74 UMA´s	307.00
FG0F015	FV2	Auxiliar Ministerial B	68	N/A	74 UMA´s	307.00
FG0F016	FV3	Auxiliar Ministerial C	68	N/A	74 UMA´s	307.00
AGENTES DE LA POLICÍA FEDERAL MINISTERIAL						
DE COORDINACIÓN POLICIAL						
FG0G001	GZ1	Jefe Policial	68	N/A	74 UMA´s	307.00
FG0G002	GZ2	Comisario Investigador Jefe	68	N/A	74 UMA´s	307.00
FG0G003	GZ3	Subjefe Policial	68	N/A	74 UMA´s	307.00
FG0G004	GY1	Comisario Investigador Coordinador	68	N/A	74 UMA´s	307.00
FG0G006	GY3	Comisario Investigador	68	N/A	74 UMA´s	307.00
DE SUPERVISIÓN POLICIAL						
FG0G007	GX1	Supervisor Investigador General	68	N/A	74 UMA´s	307.00
FG0G008	GX2	Supervisor Investigador Jefe	68	N/A	74 UMA´s	307.00
FG0G009	GX3	Supervisor Investigador Oficial	68	N/A	111 UMA´s	307.00
FG0G010	GW1	Oficial Investigador A	68	N/A	148 UMA´s	307.00
FG0G011	GW2	Oficial Investigador B	68	N/A	185 UMA´s	307.00
DE APOYO POLICIAL						
FG0M013	GV1	Auxiliar Notificador	68	N/A	185 UMA´s	307.00
FG0M016	GU1	Auxiliar Policial A	68	N/A	185 UMA´s	307.00
FG0M017	GU2	Auxiliar Policial B	68	N/A	185 UMA´s	307.00
FG0M018	GU3	Auxiliar Policial C	68	N/A	185 UMA´s	307.00
PERITOS						
DE COORDINACIÓN PERICIAL						
FG0H001	HZ1	Perito Profesional Jefe Regional	68	N/A	74 UMA´s	307.00
FG0H002	HZ2	Perito Profesional Jefe Delegacional	68	N/A	74 UMA´s	307.00
FG0H003	HZ3	Perito Profesional Coordinador	68	N/A	74 UMA´s	307.00
FG0H007	HX1	Perito Técnico Coordinador	68	N/A	74 UMA´s	307.00
DE SUPERVISIÓN PERICIAL						
FG0H004	HY1	Perito Profesional Supervisor	68	N/A	74 UMA´s	307.00
FG0H005	HY2	Perito Profesional A	68	N/A	111 UMA´s	307.00
FG0H006	HY3	Perito Profesional B	68	N/A	148 UMA´s	307.00
FG0H008	HW1	Perito Técnico Supervisor	68	N/A	74 UMA´s	307.00
FG0H010	HW2	Perito Técnico A	68	N/A	74 UMA´s	307.00
FG0H011	HW3	Perito Técnico B	68	N/A	111 UMA´s	307.00
DE APOYO PERICIAL						
FG0H014	HV2	Auxiliar Pericial B	68	N/A	74 UMA´s	307.00
FG0H015	HV3	Auxiliar Pericial C	68	N/A	74 UMA´s	307.00
ANALISTAS						
DE COORDINACIÓN DE ANALISTAS						
FG0I001	IZ1	Analista Jefe de Inteligencia	N/A	N/A	74 UMA´s	307.00
FG0I002	IZ2	Analista Jefe	N/A	N/A	74 UMA´s	307.00
FG0I003	IZ3	Analista Coordinador de Inteligencia	N/A	N/A	74 UMA´s	307.00
DE SUPERVISIÓN DE ANALISTAS						
FG0I004	IY1	Analista Especializado en Inteligencia	N/A	N/A	74 UMA´s	307.00
FG0I007	IX1	Analista de Inteligencia	N/A	N/A	74 UMA´s	307.00
FG0I008	IX2	Analista de Información	N/A	N/A	74 UMA´s	307.00
DE APOYO DE ANALISTAS						
FG0I010	IW1	Analista Técnico A	N/A	N/A	74 UMA´s	307.00
FG0I011	IW2	Analista Técnico B	N/A	N/A	74 UMA´s	307.00
FG0I012	IW3	Analista Técnico C	N/A	N/A	74 UMA´s	307.00

CÓDIGO	NIVEL	DENOMINACIÓN	SEGURO DE VIDA CON POTENCIACIÓN A CARGO DE LA INSTITUCIÓN (NÚMERO DE MESES)	SEGURO DE RESPONSABILIDAD CIVIL Y ASISTENCIA LEGAL	SEGURO DE GASTOS MÉDICOS MAYORES (SUMA ASEGURADA BÁSICA)	IMPORTE MENSUAL BRUTO DE DESPENSA
FACILITADORES						
FG0J001	JZ2	Facilitador	68	N/A	148 UMA´s	307.00
DE APOYO A FACILITADORES						
FG0J005	JY2	Invitador	68	N/A	148 UMA´s	307.00
FG0J008	JX2	Auxiliar para el Seguimiento de Acuerdos Reparatorios	N/A	N/A	N/A	307.00
ESPECIALIZADO						
PILOTOS						
FG0K001	KZ1	Comandante al Mando de Vuelo Ala Fija A	68	N/A	148 UMA´s	307.00
FG0K002	KZ2	Comandante al Mando de Vuelo Ala Fija B	68	N/A	148 UMA´s	307.00
FG0K003	KZ3	Comandante al Mando de Vuelo Ala Fija C	68	N/A	148 UMA´s	307.00
FG0K004	KY1	Comandante Aéreo Ala Fija	68	N/A	148 UMA´s	307.00
FG0K005	KY2	Subcomandante Aéreo Ala Fija	68	N/A	148 UMA´s	307.00
FG0K007	KX1	Comandante al Mando y Capacitador de Vuelo	68	N/A	148 UMA´s	307.00
FG0K008	KX2	Comandante al Mando de Vuelo Ala Rotativa	68	N/A	148 UMA´s	307.00
FG0K010	KW1	Comandante Aéreo Ala Rotativa	68	N/A	148 UMA´s	307.00
FG0K011	KW2	Subcomandante Aéreo Ala Rotativa	68	N/A	148 UMA´s	307.00
FG0K013	KV1	Capitán Aéreo	68	N/A	148 UMA´s	307.00
APOYO AÉREO						
FG0L001	LZ1	Coordinador de Mantenimiento Aéreo	68	N/A	185 UMA´s	307.00
FG0L004	LY1	Supervisor de Normas y Procedimientos Aéreos	68	N/A	185 UMA´s	307.00
FG0L007	LX1	Técnico de Control y Mantenimiento Aéreo	68	N/A	111 UMA´s	307.00
FG0L008	LX2	Técnico en Apoyo Terrestre	68	N/A	74 UMA´s	307.00
FG0L011	LW2	Operador Auxiliar	68	N/A	74 UMA´s	307.00
APOYO AL PROCESO SUSTANTIVO						
FG0N001	NZ1	Supervisor de Apoyo al Proceso Sustantivo A	N/A	N/A	N/A	307.00
FG0N002	NZ2	Supervisor de Apoyo al Proceso Sustantivo B	N/A	N/A	N/A	307.00
FG0N003	NZ3	Supervisor de Apoyo al Proceso Sustantivo C	N/A	N/A	N/A	307.00
VENTANILLA ÚNICA						
FG0X001	XZ1	Operador de Atención al Público de la Ventanilla Única de Atención	N/A	N/A	N/A	307.00
FG0X003	XZ3	Auxiliar de Atención al Público de la Ventanilla Única de Atención	N/A	N/A	N/A	307.00
FG0X004	XY1	Operador de Control de Gestión de la Ventanilla Única de Atención	N/A	N/A	N/A	307.00
FG0X006	XY3	Auxiliar de Control de Gestión de la Ventanilla Única de Atención	N/A	N/A	N/A	307.00
INSTRUCTORES						
FG0U001	UZ1	Instructor de Personas Agentes del Ministerio Público A	N/A	N/A	111 UMA´s	307.00
FG0U002	UZ2	Instructor de Personas Agentes del Ministerio Público B	N/A	N/A	111 UMA´s	307.00

CÓDIGO	NIVEL	DENOMINACIÓN	SEGURO DE VIDA CON POTENCIACIÓN A CARGO DE LA INSTITUCIÓN (NÚMERO DE MESES)	SEGURO DE RESPONSABILIDAD CIVIL Y ASISTENCIA LEGAL	SEGURO DE GASTOS MÉDICOS MAYORES (SUMA ASEGURADA BÁSICA)	IMPORTE MENSUAL BRUTO DE DESPENSA
FG0U003	UZ3	Instructor de Personas Agentes del Ministerio Público C	N/A	N/A	111 UMA´s	307.00
FG0U004	UY1	Instructor de Personas Agentes de la Policía Federal Ministerial A	N/A	N/A	111 UMA´s	307.00
FG0U005	UY2	Instructor de Personas Agentes de la Policía Federal Ministerial B	N/A	N/A	111 UMA´s	307.00
FG0U006	UY3	Instructor de Personas Agentes de la Policía Federal Ministerial C	N/A	N/A	111 UMA´s	307.00
FG0U007	UX1	Instructor de Personas Peritas A	N/A	N/A	111 UMA´s	307.00
FG0U008	UX2	Instructor de Personas Peritas B	N/A	N/A	111 UMA´s	307.00
FG0U009	UX3	Instructor de Personas Peritas C	N/A	N/A	111 UMA´s	307.00
FG0U012	UW3	Instructor de Personas Analistas	N/A	N/A	111 UMA´s	307.00
FG0U015	UV3	Instructor de Personas Facilitadoras	N/A	N/A	111 UMA´s	307.00
DESARROLLADORES						
FG0V004	VY1	Coordinador de Desarrollo	N/A	N/A	N/A	307.00
FG0V005	VY2	Desarrollador Senior	N/A	N/A	N/A	307.00
FG0V006	VY3	Desarrollador Junior	N/A	N/A	N/A	307.00
FG0V008	VX2	Desarrollador de Apoyo	N/A	N/A	N/A	307.00
FG0V010	VW1	Coordinador de Servicios de TI	N/A	N/A	N/A	307.00
FG0V011	VW2	Administrador de Servicios de TI Senior	N/A	N/A	N/A	307.00
FG0V012	VW3	Administrador de Servicios de TI Junior	N/A	N/A	N/A	307.00
FG0V014	VV2	Administrador de Servicios de TI de Apoyo	N/A	N/A	N/A	307.00
TRADUCTORES						
FG0Y001	YZ1	Traductor A	N/A	N/A	N/A	307.00
FG0Y002	YZ2	Traductor B	N/A	N/A	N/A	307.00
FG0Y003	YZ3	Traductor C	N/A	N/A	N/A	307.00
ATENCIÓN A VÍCTIMAS						
FG0Z001	ZY1	Coordinador de Atención a Victimas	N/A	N/A	74 UMA´s	307.00
FG0Z003	ZY3	Supervisor de Atención a Victimas	N/A	N/A	74 UMA´s	307.00
FG0Z005	ZX2	Auxiliar de Atención a Victimas	N/A	N/A	74 UMA´s	307.00
FG0Z007	ZW1	Coordinador de Investigación en Trabajo Social	N/A	N/A	N/A	307.00
FG0Z009	ZW3	Supervisor de Investigación en Trabajo Social	N/A	N/A	N/A	307.00
FG0Z011	ZV2	Investigador de Trabajo Social	N/A	N/A	N/A	307.00
PROFESIONAL						
COORDINADORES DE PROYECTOS						
FG0O001	OZ1	Coordinador Especializado A	N/A	N/A	N/A	307.00
FG0O002	OZ2	Coordinador Especializado B	N/A	N/A	N/A	307.00
FG0O003	OZ3	Coordinador Especializado C	N/A	N/A	N/A	307.00
FG0O004	OY1	Coordinador de Proyectos A	N/A	N/A	N/A	307.00
FG0O005	OY2	Coordinador de Proyectos B	N/A	N/A	N/A	307.00
FG0O006	OY3	Coordinador de Proyectos C	N/A	N/A	N/A	307.00
FG0O007	OX1	Subcoordinador de Proyectos A	N/A	N/A	N/A	307.00
FG0O008	OX2	Subcoordinador de Proyectos B	N/A	N/A	N/A	307.00

CÓDIGO	NIVEL	DENOMINACIÓN	SEGURO DE VIDA CON POTENCIACIÓN A CARGO DE LA INSTITUCIÓN (NÚMERO DE MESES)	SEGURO DE RESPONSABILIDAD CIVIL Y ASISTENCIA LEGAL	SEGURO DE GASTOS MÉDICOS MAYORES (SUMA ASEGURADA BÁSICA)	IMPORTE MENSUAL BRUTO DE DESPENSA
FG0O009	OX3	Subcoordinador de Proyectos C	N/A	N/A	N/A	307.00
FG0O010	OW1	Especialista de Proyectos A	N/A	N/A	N/A	307.00
FG0O011	OW2	Especialista de Proyectos B	N/A	N/A	N/A	307.00
FG0O012	OW3	Especialista de Proyectos C	N/A	N/A	N/A	307.00
FG0O013	OV1	Ejecutivo de Proyectos A	N/A	N/A	N/A	307.00
FG0O014	OV2	Ejecutivo de Proyectos B	N/A	N/A	N/A	307.00
FG0O015	OV3	Ejecutivo de Proyectos C	N/A	N/A	N/A	307.00
ABOGADOS						
FG0P001	PZ1	Abogado Especializado	N/A	N/A	N/A	307.00
FG0P004	PY1	Abogado Especial A	N/A	N/A	N/A	307.00
FG0P005	PY2	Abogado Especial B	N/A	N/A	N/A	307.00
FG0P006	PY3	Abogado Especial C	N/A	N/A	N/A	307.00
FG0P007	PX1	Abogado Coordinador A	N/A	N/A	N/A	307.00
FG0P008	PX2	Abogado Coordinador B	N/A	N/A	N/A	307.00
FG0P009	PX3	Abogado Coordinador C	N/A	N/A	N/A	307.00
FG0P010	PW1	Abogado Coordinador D	N/A	N/A	N/A	307.00
FG0P011	PW2	Abogado Coordinador E	N/A	N/A	N/A	307.00
FG0P012	PW3	Abogado Coordinador F	N/A	N/A	N/A	307.00
FG0P013	PV1	Abogado Supervisor A	N/A	N/A	N/A	307.00
FG0P014	PV2	Abogado Supervisor B	N/A	N/A	N/A	307.00
FG0P015	PV3	Abogado Supervisor C	N/A	N/A	N/A	307.00
FG0P016	PU1	Abogado Supervisor D	N/A	N/A	N/A	307.00
FG0P017	PU2	Abogado Supervisor E	N/A	N/A	N/A	307.00
FG0P018	PU3	Abogado Supervisor F	N/A	N/A	N/A	307.00
FG0P019	PT1	Abogado Supervisor G	N/A	N/A	N/A	307.00
FG0P020	PT2	Abogado Supervisor H	N/A	N/A	N/A	307.00
FG0P021	PT3	Abogado Supervisor I	N/A	N/A	N/A	307.00
FG0P022	PS1	Abogado Auxiliar A	N/A	N/A	N/A	307.00
FG0P023	PS2	Abogado Auxiliar B	N/A	N/A	N/A	307.00
FG0P024	PS3	Abogado Auxiliar C	N/A	N/A	N/A	307.00
FG0P025	PR1	Abogado Auxiliar D	N/A	N/A	N/A	307.00
FG0P026	PR2	Abogado Auxiliar E	N/A	N/A	N/A	307.00
FG0P027	PR3	Abogado Auxiliar F	N/A	N/A	N/A	307.00
FG0P028	PQ1	Abogado Auxiliar G	N/A	N/A	N/A	307.00
FG0P029	PQ2	Abogado Auxiliar H	N/A	N/A	N/A	307.00
FG0P030	PQ3	Abogado Auxiliar I	N/A	N/A	N/A	307.00
EVALUADORES						
FG0W001	WZ1	Coordinador de Evaluadores A	N/A	N/A	N/A	307.00
FG0W002	WZ2	Coordinador de Evaluadores B	N/A	N/A	N/A	307.00
FG0W003	WZ3	Coordinador de Evaluadores C	N/A	N/A	N/A	307.00
FG0W004	WY1	Supervisor de Evaluadores A	N/A	N/A	N/A	307.00
FG0W005	WY2	Supervisor de Evaluadores B	N/A	N/A	N/A	307.00
FG0W006	WY3	Supervisor de Evaluadores C	N/A	N/A	N/A	307.00
FG0W007	WX1	Evaluador A	N/A	N/A	N/A	307.00
FG0W008	WX2	Evaluador B	N/A	N/A	N/A	307.00
FG0W009	WX3	Evaluador C	N/A	N/A	N/A	307.00
TÉCNICO						
PROTECCIÓN A PERSONAS						
FG0Q001	QZ1	Jefe de Protección a Personas	68	N/A	185 UMA´s	307.00
FG0Q004	QY1	Subjefe de Protección a Personas	68	N/A	148 UMA´s	307.00
FG0Q007	QX1	Auxiliar de Protección a Personas A	68	N/A	148 UMA´s	307.00
FG0Q008	QX2	Auxiliar de Protección a Personas B	68	N/A	148 UMA´s	307.00

CÓDIGO	NIVEL	DENOMINACIÓN	SEGURO DE VIDA CON POTENCIACIÓN A CARGO DE LA INSTITUCIÓN (NÚMERO DE MESES)	SEGURO DE RESPONSABILIDAD CIVIL Y ASISTENCIA LEGAL	SEGURO DE GASTOS MÉDICOS MAYORES (SUMA ASEGURADA BÁSICA)	IMPORTE MENSUAL BRUTO DE DESPENSA
FG0Q009	QX3	Auxiliar de Protección a Personas C	68	N/A	148 UMA´s	307.00
PROTECCIÓN A INSTALACIONES ESTRATÉGICAS						
FG0R001	RZ1	Jefe de Seguridad a Instalaciones	N/A	N/A	74 UMA´s	307.00
FG0R003	RZ3	Coordinador de Operaciones de Seguridad a Instalaciones	N/A	N/A	74 UMA´s	307.00
FG0R004	RY1	Jefe de Servicio de Seguridad en Instalaciones Estratégicas	N/A	N/A	74 UMA´s	307.00
FG0R005	RY2	Jefe de Servicio de Seguridad en Instalaciones	N/A	N/A	74 UMA´s	307.00
FG0R006	RY3	Jefe de Turno de Seguridad en Instalaciones	N/A	N/A	74 UMA´s	307.00
FG0R007	RX1	Guardia de Seguridad a Instalaciones A	N/A	N/A	74 UMA´s	307.00
FG0R008	RX2	Guardia de Seguridad a Instalaciones B	N/A	N/A	74 UMA´s	307.00
FG0R009	RX3	Guardia de Seguridad a Instalaciones C	N/A	N/A	74 UMA´s	307.00
ADMINISTRATIVO						
GESTIÓN Y LOGÍSTICA						
FG0M003	MZ3	Especialista de Gestión C	N/A	N/A	N/A	1,215.00
FG0M006	MY3	Auxiliar de Servicios Ejecutivos C	N/A	N/A	N/A	1,215.00
FG0M009	MX3	Auxiliar de Servicios Logísticos C	N/A	N/A	N/A	1,215.00
APOYO ADMINISTRATIVO						
FG0S001	SZ1	Apoyo Administrativo A	N/A	N/A	N/A	1,215.00
FG0S002	SZ2	Apoyo Administrativo B	N/A	N/A	N/A	1,215.00
FG0S003	SZ3	Apoyo Administrativo C	N/A	N/A	N/A	1,215.00
FG0S004	SY1	Apoyo Administrativo D	N/A	N/A	N/A	1,215.00
FG0S005	SY2	Apoyo Administrativo E	N/A	N/A	N/A	1,215.00
FG0S006	SY3	Apoyo Administrativo F	N/A	N/A	N/A	1,215.00
FG0S007	SX1	Apoyo Administrativo G	N/A	N/A	N/A	1,215.00
FG0S008	SX2	Apoyo Administrativo H	N/A	N/A	N/A	1,215.00
FG0S009	SX3	Apoyo Administrativo I	N/A	N/A	N/A	1,215.00
OPERATIVO CONFIANZA						
FG0T001	TZ1	Auxiliar A	N/A	N/A	N/A	1,355.00
FG0T002	TZ2	Auxiliar B	N/A	N/A	N/A	1,355.00
FG0T003	TZ3	Auxiliar C	N/A	N/A	N/A	1,355.00
FG0T004	TY1	Auxiliar D	N/A	N/A	N/A	1,355.00
FG0T005	TY2	Auxiliar E	N/A	N/A	N/A	1,355.00
FG0T006	TY3	Auxiliar F	N/A	N/A	N/A	1,355.00
FG0T009	TX3	Auxiliar G	N/A	N/A	N/A	1,355.00
OPERATIVO BASE						
Zona Económica 2						
T03823	7	Técnico Superior	N/A	N/A	N/A	1,355.00
A03806	6	Secretaria A	N/A	N/A	N/A	1,355.00
A01807	5	Jefe de Oficina	N/A	N/A	N/A	1,355.00
A03805	4	Secretaria B	N/A	N/A	N/A	1,355.00
T03804	3	Especialista Técnico	N/A	N/A	N/A	1,355.00
Zona Económica 3						
T03823	7	Técnico Superior	N/A	N/A	N/A	1,355.00
A03806	6	Secretaria A	N/A	N/A	N/A	1,355.00
A01807	5	Jefe de Oficina	N/A	N/A	N/A	1,355.00
A03805	4	Secretaria B	N/A	N/A	N/A	1,355.00
T03804	3	Especialista Técnico	N/A	N/A	N/A	1,355.00

Nota: **UMA= Unidad de Medida de Actualización**

ANEXO 6

LÍMITES DE PERCEPCIÓN ORDINARIA TOTAL EN LA FISCALÍA GENERAL DE LA REPÚBLICA (NETOS MENSUALES EN PESOS)

TIPO DE PERSONAL	SUELDOS Y SALARIOS		PRESTACIONES (EFECTIVO Y ESPECIE)		PERCEPCIÓN ORIDNARIA TOTAL	
	MÍNIMO	MÁXIMO	MÍNIMO	MÁXIMO	MÍNIMO	MÁXIMO
DIRECTIVO						
FISCALES	33,524	123,692	8,237	31,799	41,761	155,491
TITULARES SUSTANTIVOS	77,187	122,789	17,691	31,241	94,878	154,030
TITULARES ADMINISTRATIVOS	77,187	122,789	17,691	31,241	94,878	154,030
MANDO						
SUSTANTIVO	19,971	92,072	5,735	22,240	25,706	114,312
ADMINISTRATIVO	19,971	92,072	5,735	22,240	25,706	114,312
AGENTES DEL MINISTERIO PÚBLICO DE LA FEDERACIÓN						
DE COORDINACIÓN MINISTERIAL	73,971	78,974	15,640	17,763	89,611	96,737
DE SUPERVISIÓN MINISTERIAL	38,218	60,049	8,705	14,351	46,923	74,400
DE APOYO MINISTERIAL	15,201	20,212	4,079	5,634	19,280	25,846
AGENTES DE LA POLICÍA FEDERAL MINISTERIAL						
DE COORDINACIÓN POLICIAL	40,910	61,453	8,574	15,403	49,484	76,856
DE SUPERVISIÓN POLICIAL	30,244	34,683	6,494	8,266	36,738	42,949
DE APOYO POLICIAL	15,201	24,705	4,079	6,363	19,280	31,068
PERITOS						
DE COORDINACIÓN PERICIAL	39,705	53,868	8,499	13,276	48,204	67,144
DE SUPERVISIÓN PERICIAL	32,711	44,067	7,142	10,658	39,853	54,725
DE APOYO PERICIAL	15,201	17,757	4,079	5,243	19,280	23,000
ANALISTAS						
DE COORDINACIÓN DE ANALISTAS	47,990	52,821	10,001	11,775	57,991	64,596
DE SUPERVISIÓN DE ANALISTAS	28,396	40,360	6,611	9,488	35,007	49,848
DE APOYO DE ANALISTAS	18,863	22,887	5,047	6,556	23,910	29,443
FACILITADORES						
FACILITADORES	28,846	28,846	6,568	7,417	35,414	36,263
DE APOYO A FACILITADORES	18,377	20,306	4,643	5,754	23,020	26,060
ESPECIALIZADO						
PILOTOS	32,466	82,998	18,382	30,874	50,848	113,872
APOYO AÉREO	15,602	34,912	4,341	8,349	19,943	43,261
APOYO AL PROCESO SUSTANTIVO	33,524	47,597	7,740	11,095	41,264	58,692
VENTANILLA ÚNICA	15,201	22,775	4,079	6,457	19,280	29,232
INSTRUCTORES	36,837	50,544	7,956	11,891	44,793	62,435
DESARROLLADORES	22,822	43,425	5,121	10,513	27,943	53,938
TRADUCTORES	21,913	32,157	5,488	8,187	27,401	40,344
ATENCIÓN A VÍCTIMAS	19,149	27,638	4,824	7,345	23,973	34,983
PROFESIONAL						
COORDINADORES DE PROYECTOS	19,764	74,039	5,144	16,497	24,908	90,536
ABOGADOS	19,971	77,187	5,021	18,441	24,992	95,628
EVALUADORES	16,437	39,592	4,329	9,505	20,766	49,097
TÉCNICO						
PROTECCIÓN A PERSONAS	37,822	59,073	7,943	12,832	45,765	71,905
DE PROTECCIÓN A INSTALACIONES ESTRATÉGICAS	12,068	32,434	3,606	8,259	15,674	40,693
ADMINISTRATIVO						
GESTIÓN Y LOGÍSTICA	19,971	19,971	5,735	6,545	25,706	26,516
APOYO ADMINISTRATIVO	11,473	19,149	4,200	6,329	15,673	25,478
OPERATIVO CONFIANZA	10,637	13,344	9,651	10,944	20,288	24,288
OPERATIVO BASE	10,746	12,340	9,792	10,961	20,538	23,301

Nota:

Las cantidades:

a) Incluyen los ingresos que reciben las personas servidoras públicas independientemente de su periodicidad o fecha de pago.

b) Consideran las disposiciones fiscales, vigentes para el ejercicio 2023, y de seguridad social como la “Unidad de Medida Actualizada” (UMA) aplicable a partir del 01 de febrero de 2023.

c) No incluyen el pago de las prestaciones que deriven del régimen complementario de seguridad social, previsto en el tercer párrafo de la fracción XIII, del Apartado "B", del artículo 123 de la Constitución Política de los Estados Unidos Mexicanos, ni la potenciación del seguro de vida institucional.

ANEXO 7

CONVERTIDOR DE CÓDIGOS Y NIVELES SALARIALES

CÓDIGO	NIVEL	DENOMINACIÓN
DIRECTIVO		
FISCALES		
FG0A001	AZ1	Fiscal General
FG0A002	AY1	Fiscal Especializado
FG0A003	AX1	Fiscal Especial
FG0A004	AX2	Fiscal Especial
FG0A005	AX3	Fiscal Especial
FG0A006	AW1	Fiscal Regional
FG0A007	AW2	Fiscal Regional
FG0A008	AW3	Fiscal Regional
FG0A009	AV1	Fiscal Federal
FG0A010	AV2	Fiscal Federal
FG0A011	AV3	Fiscal Federal
FG0A012	AU1	Fiscal Federal
FG0A013	AU2	Fiscal Federal
FG0A014	AU3	Fiscal Federal
FG0A015	AT1	Fiscal de Circuito
FG0A016	AT2	Fiscal de Circuito
FG0A017	AT3	Fiscal de Circuito
FG0A018	AS1	Fiscal de Circuito
FG0A019	AS2	Fiscal de Circuito
FG0A020	AS3	Fiscal de Circuito
FG0A021	AR1	Fiscal de Distrito
FG0A022	AR2	Fiscal de Distrito
FG0A023	AR3	Fiscal de Distrito
FG0A024	AQ1	Fiscal de Distrito
FG0A025	AQ2	Fiscal de Distrito
FG0A026	AQ3	Fiscal de Distrito
FG0A027	AP1	Fiscal de Distrito
FG0A028	AP2	Fiscal de Distrito
FG0A029	AP3	Fiscal de Distrito
TITULARES SUSTANTIVOS		
FG0B001	BZ1	Titular de la Agencia de Investigación Criminal
FG0B011	BZ2	Inspector General de Operaciones
FG0B012	BZ3	Inspector de Operaciones
FG0B002	BY1	Jefe de Unidad
FG0B003	BY2	Jefe de Unidad
FG0B004	BY3	Jefe de Unidad
FG0B005	BX1	Titular de Unidad Especializada
FG0B006	BX2	Titular de Unidad Especializada
FG0B007	BX3	Titular de Unidad Especializada
FG0B008	BW1	Titular de Unidad
FG0B009	BW2	Titular de Unidad
FG0B010	BW3	Titular de Unidad
TITULARES ADMINISTRATIVOS		
FG0C001	CZ1	Titular de la Oficialía Mayor
FG0C002	CY1	Titular del Órgano Interno de Control
FG0C003	CX1	Consejero General

CÓDIGO	NIVEL	DENOMINACIÓN
DIRECTIVO		
FISCALES (1)		
FG0A001	AZ1	Fiscal General
FG0A002	AY1	Fiscal Especializado
FG0A003	AX1	Fiscal Especial
FG0A004	AX2	Fiscal Especial
FG0A005	AX3	Fiscal Especial
FG0A006	AW1	Fiscal Especial
FG0A007	AW2	Fiscal Especial
FG0A008	AW3	Fiscal Especial
FG0A009	AV1	Fiscal Federal
FG0A010	AV2	Fiscal Federal
FG0A011	AV3	Fiscal Federal
FG0A012	AU1	Fiscal Federal
FG0A013	AU2	Fiscal Federal
FG0A014	AU3	Fiscal Federal
FG0A015	AT1	Fiscal
FG0A016	AT2	Fiscal
FG0A017	AT3	Fiscal
FG0A018	AS1	Fiscal
FG0A019	AS2	Fiscal
FG0A020	AS3	Fiscal
FG0A021	AR1	Fiscal
FG0A022	AR2	Fiscal
FG0A023	AR3	Fiscal
FG0A024	AQ1	Fiscal
FG0A025	AQ2	Fiscal
FG0A026	AQ3	Fiscal
FG0A027	AP1	Fiscal
FG0A028	AP2	Fiscal
FG0A029	AP3	Fiscal
TITULARES SUSTANTIVOS		
FG0B001	BZ1	Titular de la Agencia de Investigación Criminal
FG0B011	BZ2	Inspector General de Operaciones
FG0B012	BZ3	Inspector de Operaciones
FG0B002	BY1	Jefe de Unidad
FG0B003	BY2	Jefe de Unidad
FG0B004	BY3	Jefe de Unidad
FG0B005	BX1	Titular de Unidad Especializada
FG0B006	BX2	Titular de Unidad Especializada
FG0B007	BX3	Titular de Unidad Especializada
FG0B013	BU3	Titular de Unidad Especializada
FG0B008	BW1	Titular de Unidad
FG0B009	BW2	Titular de Unidad
FG0B010	BW3	Titular de Unidad
FG0B014	BV1	Titular de Unidad
FG0B015	BV2	Titular de Unidad
FG0B016	BV3	Titular de Unidad
FG0B017	BT1	Titular de Subunidad
FG0B018	BT2	Titular de Subunidad
FG0B019	BT3	Titular de Subunidad
TITULARES ADMINISTRATIVOS		
FG0C001	CZ1	Titular de la Oficialía Mayor
FG0C002	CY1	Titular del Órgano Interno de Control
FG0C003	CX1	Consejero General

CÓDIGO	NIVEL	DENOMINACIÓN
FG0C004	CW1	Jefe de Unidad
FG0C005	CW2	Jefe de Unidad
FG0C006	CW3	Jefe de Unidad
FG0C007	CV1	Titular de Unidad Especializada
FG0C008	CV2	Titular de Unidad Especializada
FG0C009	CV3	Titular de Unidad Especializada
FG0C010	CU1	Titular de Unidad
FG0C011	CU2	Titular de Unidad
FG0C012	CU3	Titular de Unidad

MANDO

SUSTANTIVO

FG0D001	DZ1	Subcoordinador Ejecutivo
FG0D002	DZ2	Subcoordinador Ejecutivo
FG0D003	DZ3	Subcoordinador Ejecutivo
FG0D004	DY1	Supervisor Especializado
FG0D005	DY2	Supervisor Especializado
FG0D006	DY3	Supervisor Especializado
FG0D007	DX1	Supervisor Especializado
FG0D008	DX2	Supervisor Especializado
FG0D009	DX3	Supervisor Especializado
FG0D010	DW1	Supervisor Especializado
FG0D011	DW2	Supervisor Especializado
FG0D012	DW3	Supervisor Especializado
FG0D013	DV1	Supervisor Especial
FG0D014	DV2	Supervisor Especial
FG0D015	DV3	Supervisor Especial
FG0D016	DU1	Supervisor Especial
FG0D017	DU2	Supervisor Especial
FG0D018	DU3	Supervisor Especial
FG0D019	DT1	Supervisor Especial
FG0D020	DT2	Supervisor Especial
FG0D021	DT3	Supervisor Especial
FG0D022	DS1	Supervisor Auxiliar
FG0D023	DS2	Supervisor Auxiliar
FG0D024	DS3	Supervisor Auxiliar
FG0D025	DQ1	Supervisor Auxiliar
FG0D026	DQ2	Supervisor Auxiliar
FG0D027	DQ3	Supervisor Auxiliar
FG0D028	DP1	Supervisor Auxiliar
FG0D029	DP2	Supervisor Auxiliar
FG0D030	DP3	Supervisor Auxiliar

ADMINISTRATIVO

FG0E001	EZ1	Administrador Ejecutivo
FG0E002	EZ2	Administrador Ejecutivo
FG0E003	EZ3	Administrador Ejecutivo
FG0E004	EY1	Administrador Especializado
FG0E005	EY2	Administrador Especializado
FG0E006	EY3	Administrador Especializado
FG0E007	EX1	Administrador Especializado
FG0E008	EX2	Administrador Especializado
FG0E009	EX3	Administrador Especializado
FG0E010	EW1	Administrador Especializado
FG0E011	EW2	Administrador Especializado
FG0E012	EW3	Administrador Especializado
FG0E013	EV1	Administrador Especial
FG0E014	EV2	Administrador Especial

CÓDIGO	NIVEL	DENOMINACIÓN
FG0C004	CW1	Jefe de Unidad
FG0C005	CW2	Jefe de Unidad
FG0C006	CW3	Jefe de Unidad
FG0C007	CV1	Titular de Unidad Especializada
FG0C008	CV2	Titular de Unidad Especializada
FG0C009	CV3	Titular de Unidad Especializada
FG0C013	CT3	Titular de Unidad Especializada
FG0C010	CU1	Titular de Unidad
FG0C011	CU2	Titular de Unidad
FG0C012	CU3	Titular de Unidad
FG0C014	CS1	Titular de Unidad
FG0C015	CS2	Titular de Unidad
FG0C016	CS3	Titular de Unidad
FG0C017	CR1	Titular de Subunidad
FG0C018	CR2	Titular de Subunidad
FG0C019	CR3	Titular de Subunidad

MANDO

SUSTANTIVO

FG0D001	DZ1	Subcoordinador Ejecutivo
FG0D002	DZ2	Subcoordinador Ejecutivo
FG0D003	DZ3	Subcoordinador Ejecutivo
FG0D004	DY1	Supervisor Especializado
FG0D005	DY2	Supervisor Especializado
FG0D006	DY3	Supervisor Especializado
FG0D007	DX1	Supervisor Especializado
FG0D008	DX2	Supervisor Especializado
FG0D009	DX3	Supervisor Especializado
FG0D010	DW1	Supervisor Especializado
FG0D011	DW2	Supervisor Especializado
FG0D012	DW3	Supervisor Especializado
FG0D013	DV1	Supervisor Especial
FG0D014	DV2	Supervisor Especial
FG0D015	DV3	Supervisor Especial
FG0D016	DU1	Supervisor Especial
FG0D017	DU2	Supervisor Especial
FG0D018	DU3	Supervisor Especial
FG0D019	DT1	Supervisor Especial
FG0D020	DT2	Supervisor Especial
FG0D021	DT3	Supervisor Especial
FG0D022	DS1	Supervisor Auxiliar
FG0D023	DS2	Supervisor Auxiliar
FG0D024	DS3	Supervisor Auxiliar
FG0D025	DQ1	Supervisor Auxiliar
FG0D026	DQ2	Supervisor Auxiliar
FG0D027	DQ3	Supervisor Auxiliar
FG0D028	DP1	Supervisor Auxiliar
FG0D029	DP2	Supervisor Auxiliar
FG0D030	DP3	Supervisor Auxiliar

ADMINISTRATIVO

FG0E001	EZ1	Administrador Ejecutivo
FG0E002	EZ2	Administrador Ejecutivo
FG0E003	EZ3	Administrador Ejecutivo
FG0E004	EY1	Administrador Especializado
FG0E005	EY2	Administrador Especializado
FG0E006	EY3	Administrador Especializado
FG0E007	EX1	Administrador Especializado
FG0E008	EX2	Administrador Especializado
FG0E009	EX3	Administrador Especializado
FG0E010	EW1	Administrador Especializado
FG0E011	EW2	Administrador Especializado
FG0E012	EW3	Administrador Especializado
FG0E013	EV1	Administrador Especial
FG0E014	EV2	Administrador Especial

CÓDIGO	NIVEL	DENOMINACIÓN
FG0E015	EV3	Administrador Especial
FG0E016	EU1	Administrador Especial
FG0E017	EU2	Administrador Especial
FG0E018	EU3	Administrador Especial
FG0E019	ET1	Administrador Especial
FG0E020	ET2	Administrador Especial
FG0E021	ET3	Administrador Especial
FG0E022	ES1	Administrador Auxiliar
FG0E023	ES2	Administrador Auxiliar
FG0E024	ES3	Administrador Auxiliar
FG0E025	ER1	Administrador Auxiliar
FG0E026	ER2	Administrador Auxiliar
FG0E027	ER3	Administrador Auxiliar
FG0E028	EQ1	Administrador Auxiliar
FG0E029	EQ2	Administrador Auxiliar
FG0E030	EQ3	Administrador Auxiliar
AGENTES DEL MINISTERIO PÚBLICO DE LA FEDERACIÓN		
DE COORDINACIÓN MINISTERIAL		
FG0F001	FZ1	Agente del Ministerio Público de la Federación Jefe
FG0F002	FZ2	Agente del Ministerio Público de la Federación Coordinador
DE SUPERVISIÓN MINISTERIAL		
FG0F004	FY1	Agente del Ministerio Público de la Federación Supervisor
FG0F008	FX1	Agente del Ministerio Público de la Federación Titular
FG0F009	FX2	Agente del Ministerio Público de la Federación Revisor
FG0F010	FX3	Agente del Ministerio Público de la Federación Asistente
DE APOYO MINISTERIAL		
FG0F014	FV1	Auxiliar Ministerial A
FG0F015	FV2	Auxiliar Ministerial B
FG0F016	FV3	Auxiliar Ministerial C
AGENTES DE LA POLICÍA FEDERAL MINISTERIAL		
DE COORDINACIÓN POLICIAL		
FG0G001	GZ1	Jefe Policial
FG0G002	GZ2	Comisario Investigador Jefe
FG0G003	GZ3	Subjefe Policial
FG0G004	GY1	Comisario Investigador Coordinador
FG0G006	GY3	Comisario Investigador
DE SUPERVISIÓN POLICIAL		
FG0G007	GX1	Supervisor Investigador General
FG0G008	GX2	Supervisor Investigador Jefe
FG0G009	GX3	Supervisor Investigador Oficial
FG0G010	GW1	Oficial Investigador A
FG0G011	GW2	Oficial Investigador B
DE APOYO POLICIAL		
FG0M013	GV1	Auxiliar Notificador
FG0M016	GU1	Auxiliar Policial A
FG0M017	GU2	Auxiliar Policial B
FG0M018	GU3	Auxiliar Policial C
PERITOS		
DE COORDINACIÓN PERICIAL		
FG0H001	HZ1	Perito Profesional Jefe Regional
FG0H002	HZ2	Perito Profesional Jefe Delegacional
FG0H003	HZ3	Perito Profesional Coordinador
FG0H007	HX1	Perito Técnico Coordinador
DE SUPERVISIÓN PERICIAL		
FG0H004	HY1	Perito Profesional Supervisor
FG0H005	HY2	Perito Profesional A
FG0H006	HY3	Perito Profesional B
FG0H008	HW1	Perito Técnico Supervisor

CÓDIGO	NIVEL	DENOMINACIÓN
FG0E015	EV3	Administrador Especial
FG0E016	EU1	Administrador Especial
FG0E017	EU2	Administrador Especial
FG0E018	EU3	Administrador Especial
FG0E019	ET1	Administrador Especial
FG0E020	ET2	Administrador Especial
FG0E021	ET3	Administrador Especial
FG0E022	ES1	Administrador Auxiliar
FG0E023	ES2	Administrador Auxiliar
FG0E024	ES3	Administrador Auxiliar
FG0E025	ER1	Administrador Auxiliar
FG0E026	ER2	Administrador Auxiliar
FG0E027	ER3	Administrador Auxiliar
FG0E028	EQ1	Administrador Auxiliar
FG0E029	EQ2	Administrador Auxiliar
FG0E030	EQ3	Administrador Auxiliar
AGENTES DEL MINISTERIO PÚBLICO DE LA FEDERACIÓN		
DE COORDINACIÓN MINISTERIAL		
FG0F001	FZ1	Agente del Ministerio Público de la Federación Jefe
FG0F002	FZ2	Agente del Ministerio Público de la Federación Coordinador
DE SUPERVISIÓN MINISTERIAL		
FG0F004	FY1	Agente del Ministerio Público de la Federación Supervisor
FG0F008	FX1	Agente del Ministerio Público de la Federación Titular
FG0F009	FX2	Agente del Ministerio Público de la Federación Revisor
FG0F010	FX3	Agente del Ministerio Público de la Federación Asistente
DE APOYO MINISTERIAL		
FG0F014	FV1	Auxiliar Ministerial A
FG0F015	FV2	Auxiliar Ministerial B
FG0F016	FV3	Auxiliar Ministerial C
AGENTES DE LA POLICÍA FEDERAL MINISTERIAL		
DE COORDINACIÓN POLICIAL		
FG0G001	GZ1	Jefe Policial
FG0G002	GZ2	Comisario Investigador Jefe
FG0G003	GZ3	Subjefe Policial
FG0G004	GY1	Comisario Investigador Coordinador
FG0G006	GY3	Comisario Investigador
DE SUPERVISIÓN POLICIAL		
FG0G007	GX1	Supervisor Investigador General
FG0G008	GX2	Supervisor Investigador Jefe
FG0G009	GX3	Supervisor Investigador Oficial
FG0G010	GW1	Oficial Investigador A
FG0G011	GW2	Oficial Investigador B
DE APOYO POLICIAL		
FG0M013	GV1	Auxiliar Notificador
FG0M016	GU1	Auxiliar Policial A
FG0M017	GU2	Auxiliar Policial B
FG0M018	GU3	Auxiliar Policial C
PERITOS		
DE COORDINACIÓN PERICIAL		
FG0H001	HZ1	Perito Profesional Jefe Regional
FG0H002	HZ2	Perito Profesional Jefe Delegacional
FG0H003	HZ3	Perito Profesional Coordinador
FG0H007	HX1	Perito Técnico Coordinador
DE SUPERVISIÓN PERICIAL		
FG0H004	HY1	Perito Profesional Supervisor
FG0H005	HY2	Perito Profesional A
FG0H006	HY3	Perito Profesional B
FG0H008	HW1	Perito Técnico Supervisor

CÓDIGO	NIVEL	DENOMINACIÓN
FG0H010	HW2	Perito Técnico A
FG0H011	HW3	Perito Técnico B
DE APOYO PERICIAL		
FG0H014	HV2	Auxiliar Pericial B
FG0H015	HV3	Auxiliar Pericial C
ANALISTAS		
DE COORDINACIÓN DE ANALISTAS		
FG0I001	IZ1	Analista Jefe de Inteligencia
FG0I002	IZ2	Analista Jefe
FG0I003	IZ3	Analista Coordinador de Inteligencia
DE SUPERVISIÓN DE ANALISTAS		
FG0I004	IY1	Analista Especializado en Inteligencia
FG0I007	IX1	Analista de Inteligencia
FG0I008	IX2	Analista de Información
DE APOYO DE ANALISTAS		
FG0I010	IW1	Analista Técnico A
FG0I011	IW2	Analista Técnico B
FG0I012	IW3	Analista Técnico C
FACILITADORES		
FG0J001	JZ2	Facilitador
DE APOYO A FACILITADORES		
FG0J005	JY2	Invitador
FG0J008	JX2	Auxiliar para el Seguimiento de Acuerdos Reparatorios
ESPECIALIZADO		
PILOTOS		
FG0K001	KZ1	Comandante al Mando de Vuelo Ala Fija A
FG0K002	KZ2	Comandante al Mando de Vuelo Ala Fija B
FG0K003	KZ3	Comandante al Mando de Vuelo Ala Fija C
FG0K004	KY1	Comandante Aéreo Ala Fija
FG0K005	KY2	Subcomandante Aéreo Ala Fija
FG0K007	KX1	Comandante al Mando y Capacitador de Vuelo
FG0K008	KX2	Comandante al Mando de Vuelo Ala Rotativa
FG0K010	KW1	Comandante Aéreo Ala Rotativa
FG0K011	KW2	Subcomandante Aéreo Ala Rotativa
FG0K013	KV1	Capitán Aéreo
APOYO AÉREO		
FG0L001	LZ1	Coordinador de Mantenimiento Aéreo
FG0L004	LY1	Supervisor de Normas y Procedimientos Aéreos
FG0L007	LX1	Técnico de Control y Mantenimiento Aéreo
FG0L008	LX2	Técnico en Apoyo Terrestre
FG0L011	LW2	Operador Auxiliar
APOYO AL PROCESO SUSTANTIVO		
FG0N001	NZ1	Supervisor de Apoyo al Proceso Sustantivo A
FG0N002	NZ2	Supervisor de Apoyo al Proceso Sustantivo B
FG0N003	NZ3	Supervisor de Apoyo al Proceso Sustantivo C
VENTANILLA ÚNICA		
FG0X001	XZ1	Operador de Atención al Público de la Ventanilla Única de Atención
FG0X003	XZ3	Auxiliar de Atención al Público de la Ventanilla Única de Atención

CÓDIGO	NIVEL	DENOMINACIÓN
FG0H010	HW2	Perito Técnico A
FG0H011	HW3	Perito Técnico B
DE APOYO PERICIAL		
FG0H014	HV2	Auxiliar Pericial B
FG0H015	HV3	Auxiliar Pericial C
ANALISTAS		
DE COORDINACIÓN DE ANALISTAS		
FG0I001	IZ1	Analista Jefe de Inteligencia
FG0I002	IZ2	Analista Jefe
FG0I003	IZ3	Analista Coordinador de Inteligencia
DE SUPERVISIÓN DE ANALISTAS		
FG0I004	IY1	Analista Especializado en Inteligencia
FG0I007	IX1	Analista de Inteligencia
FG0I008	IX2	Analista de Información
DE APOYO DE ANALISTAS		
FG0I010	IW1	Analista Técnico A
FG0I011	IW2	Analista Técnico B
FG0I012	IW3	Analista Técnico C
FACILITADORES		
FG0J001	JZ2	Facilitador
DE APOYO A FACILITADORES		
FG0J005	JY2	Invitador
FG0J008	JX2	Auxiliar para el Seguimiento de Acuerdos Reparatorios
ESPECIALIZADO		
PILOTOS		
FG0K001	KZ1	Comandante al Mando de Vuelo Ala Fija A
FG0K002	KZ2	Comandante al Mando de Vuelo Ala Fija B
FG0K003	KZ3	Comandante al Mando de Vuelo Ala Fija C
FG0K004	KY1	Comandante Aéreo Ala Fija
FG0K005	KY2	Subcomandante Aéreo Ala Fija
FG0K007	KX1	Comandante al Mando y Capacitador de Vuelo
FG0K008	KX2	Comandante al Mando de Vuelo Ala Rotativa
FG0K010	KW1	Comandante Aéreo Ala Rotativa
FG0K011	KW2	Subcomandante Aéreo Ala Rotativa
FG0K013	KV1	Capitán Aéreo
APOYO AÉREO		
FG0L001	LZ1	Coordinador de Mantenimiento Aéreo
FG0L004	LY1	Supervisor de Normas y Procedimientos Aéreos
FG0L007	LX1	Técnico de Control y Mantenimiento Aéreo
FG0L008	LX2	Técnico en Apoyo Terrestre
FG0L011	LW2	Operador Auxiliar
APOYO AL PROCESO SUSTANTIVO		
FG0N001	NZ1	Supervisor de Apoyo al Proceso Sustantivo A
FG0N002	NZ2	Supervisor de Apoyo al Proceso Sustantivo B
FG0N003	NZ3	Supervisor de Apoyo al Proceso Sustantivo C
VENTANILLA ÚNICA		
FG0X001	XZ1	Operador de Atención al Público de la Ventanilla Única de Atención
FG0X003	XZ3	Auxiliar de Atención al Público de la Ventanilla Única de Atención

CÓDIGO	NIVEL	DENOMINACIÓN
FG0X004	XY1	Operador de Control de Gestión de la Ventanilla Única de Atención
FG0X006	XY3	Auxiliar de Control de Gestión de la Ventanilla Única de Atención
INSTRUCTORES		
FG0U001	UZ1	Instructor de Personas Agentes del Ministerio Público
FG0U004	UY1	Instructor de Personas Agentes de la Policía Federal Ministerial
FG0U007	UX1	Instructor de Personas Peritas
FG0U010	UW1	Instructor de Personas Analistas
FG0U013	UV1	Instructor de Personas Facilitadoras
DESARROLLADORES		
FG0V004	VY1	Coordinador de Desarrollo
FG0V005	VY2	Desarrollador Senior
FG0V006	VY3	Desarrollador Junior
FG0V008	VX2	Desarrollador de Apoyo
FG0V010	VW1	Coordinador de Servicios de TI
FG0V011	VW2	Administrador de Servicios de TI Senior
FG0V012	VW3	Administrador de Servicios de TI Junior
FG0V014	VV2	Administrador de Servicios de TI de Apoyo
TRADUCTORES		
FG0Y001	YZ1	Traductor A
FG0Y002	YZ2	Traductor B
FG0Y003	YZ3	Traductor C
ATENCIÓN A VÍCTIMAS		
FG0Z001	ZY1	Coordinador de Atención a Victimas
FG0Z003	ZY3	Supervisor de Atención a Victimas
FG0Z005	ZX2	Auxiliar de Atención a Victimas
FG0Z007	ZW1	Coordinador de Investigación en Trabajo Social
FG0Z009	ZW3	Supervisor de Investigación en Trabajo Social
FG0Z011	ZV2	Investigador de Trabajo Social
PROFESIONAL		
COORDINADORES DE PROYECTOS		
FG0O001	OZ1	Coordinador Especializado A
FG0O002	OZ2	Coordinador Especializado B
FG0O003	OZ3	Coordinador Especializado C
FG0O004	OY1	Coordinador de Proyectos A
FG0O005	OY2	Coordinador de Proyectos B
FG0O006	OY3	Coordinador de Proyectos C
FG0O007	OX1	Subcoordinador de Proyectos A
FG0O008	OX2	Subcoordinador de Proyectos B
FG0O009	OX3	Subcoordinador de Proyectos C
FG0O010	OW1	Especialista de Proyectos A
FG0O011	OW2	Especialista de Proyectos B
FG0O012	OW3	Especialista de Proyectos C

CÓDIGO	NIVEL	DENOMINACIÓN
FG0X004	XY1	Operador de Control de Gestión de la Ventanilla Única de Atención
FG0X006	XY3	Auxiliar de Control de Gestión de la Ventanilla Única de Atención
INSTRUCTORES		
FG0U001	UZ1	Instructor de Personas Agentes del Ministerio Público A
FG0U002	UZ2	Instructor de Personas Agentes del Ministerio Público B
FG0U003	UZ3	Instructor de Personas Agentes del Ministerio Público C
FG0U004	UY1	Instructor de Personas Agentes de la Policía Federal Ministerial A
FG0U005	UY2	Instructor de Personas Agentes de la Policía Federal Ministerial B
FG0U006	UY3	Instructor de Personas Agentes de la Policía Federal Ministerial C
FG0U007	UX1	Instructor de Personas Peritas A
FG0U008	UX2	Instructor de Personas Peritas B
FG0U009	UX3	Instructor de Personas Peritas C
FG0U012	UW3	Instructor de Personas Analistas
FG0U015	UV3	Instructor de Personas Facilitadoras
DESARROLLADORES		
FG0V004	VY1	Coordinador de Desarrollo
FG0V005	VY2	Desarrollador Senior
FG0V006	VY3	Desarrollador Junior
FG0V008	VX2	Desarrollador de Apoyo
FG0V010	VW1	Coordinador de Servicios de TI
FG0V011	VW2	Administrador de Servicios de TI Senior
FG0V012	VW3	Administrador de Servicios de TI Junior
FG0V014	VV2	Administrador de Servicios de TI de Apoyo
TRADUCTORES		
FG0Y001	YZ1	Traductor A
FG0Y002	YZ2	Traductor B
FG0Y003	YZ3	Traductor C
ATENCIÓN A VÍCTIMAS		
FG0Z001	ZY1	Coordinador de Atención a Victimas
FG0Z003	ZY3	Supervisor de Atención a Victimas
FG0Z005	ZX2	Auxiliar de Atención a Victimas
FG0Z007	ZW1	Coordinador de Investigación en Trabajo Social
FG0Z009	ZW3	Supervisor de Investigación en Trabajo Social
FG0Z011	ZV2	Investigador de Trabajo Social
PROFESIONAL		
COORDINADORES DE PROYECTOS		
FG0O001	OZ1	Coordinador Especializado A
FG0O002	OZ2	Coordinador Especializado B
FG0O003	OZ3	Coordinador Especializado C
FG0O004	OY1	Coordinador de Proyectos A
FG0O005	OY2	Coordinador de Proyectos B
FG0O006	OY3	Coordinador de Proyectos C
FG0O007	OX1	Subcoordinador de Proyectos A
FG0O008	OX2	Subcoordinador de Proyectos B
FG0O009	OX3	Subcoordinador de Proyectos C
FG0O010	OW1	Especialista de Proyectos A
FG0O011	OW2	Especialista de Proyectos B
FG0O012	OW3	Especialista de Proyectos C

CÓDIGO	NIVEL	DENOMINACIÓN
FG0O013	OV1	Ejecutivo de Proyectos A
FG0O014	OV2	Ejecutivo de Proyectos B
FG0O015	OV3	Ejecutivo de Proyectos C
ABOGADOS		
FG0P001	PZ1	Abogado Especializado
FG0P004	PY1	Abogado Especial A
FG0P005	PY2	Abogado Especial B
FG0P006	PY3	Abogado Especial C
FG0P007	PX1	Abogado Coordinador A
FG0P008	PX2	Abogado Coordinador B
FG0P009	PX3	Abogado Coordinador C
FG0P010	PW1	Abogado Coordinador D
FG0P011	PW2	Abogado Coordinador E
FG0P012	PW3	Abogado Coordinador F
FG0P013	PV1	Abogado Supervisor A
FG0P014	PV2	Abogado Supervisor B
FG0P015	PV3	Abogado Supervisor C
FG0P016	PU1	Abogado Supervisor D
FG0P017	PU2	Abogado Supervisor E
FG0P018	PU3	Abogado Supervisor F
FG0P019	PT1	Abogado Supervisor G
FG0P020	PT2	Abogado Supervisor H
FG0P021	PT3	Abogado Supervisor I
FG0P022	PS1	Abogado Auxiliar A
FG0P023	PS2	Abogado Auxiliar B
FG0P024	PS3	Abogado Auxiliar C
FG0P025	PR1	Abogado Auxiliar D
FG0P026	PR2	Abogado Auxiliar E
FG0P027	PR3	Abogado Auxiliar F
FG0P028	PQ1	Abogado Auxiliar G
FG0P029	PQ2	Abogado Auxiliar H
FG0P030	PQ3	Abogado Auxiliar I
EVALUADORES		
FG0W001	WZ1	Coordinador de Evaluadores A
FG0W002	WZ2	Coordinador de Evaluadores B
FG0W003	WZ3	Coordinador de Evaluadores C
FG0W004	WY1	Supervisor de Evaluadores A
FG0W005	WY2	Supervisor de Evaluadores B
FG0W006	WY3	Supervisor de Evaluadores C
FG0W007	WX1	Evaluador A
FG0W008	WX2	Evaluador B
FG0W009	WX3	Evaluador C
TÉCNICO		
PROTECCIÓN A PERSONAS		
FG0Q001	QZ1	Jefe de Protección a Personas
FG0Q004	QY1	Subjefe de Protección a Personas
FG0Q007	QX1	Auxiliar de Protección a Personas A
FG0Q008	QX2	Auxiliar de Protección a Personas B
FG0Q009	QX3	Auxiliar de Protección a Personas C
PROTECCION A INSTALACIONES ESTRATEGICAS		
FG0R001	RZ1	Jefe de Seguridad a Instalaciones
FG0R003	RZ3	Coordinador de Operaciones de Seguridad a Instalaciones
FG0R004	RY1	Jefe de Servicio de Seguridad en Instalaciones Estratégicas
FG0R005	RY2	Jefe de Servicio de Seguridad en Instalaciones
FG0R006	RY3	Jefe de Turno de Seguridad en Instalaciones
FG0R007	RX1	Guardia de Seguridad a Instalaciones A
FG0R008	RX2	Guardia de Seguridad a Instalaciones B
FG0R009	RX3	Guardia de Seguridad a Instalaciones C

CÓDIGO	NIVEL	DENOMINACIÓN
FG0O013	OV1	Ejecutivo de Proyectos A
FG0O014	OV2	Ejecutivo de Proyectos B
FG0O015	OV3	Ejecutivo de Proyectos C
ABOGADOS		
FG0P001	PZ1	Abogado Especializado
FG0P004	PY1	Abogado Especial A
FG0P005	PY2	Abogado Especial B
FG0P006	PY3	Abogado Especial C
FG0P007	PX1	Abogado Coordinador A
FG0P008	PX2	Abogado Coordinador B
FG0P009	PX3	Abogado Coordinador C
FG0P010	PW1	Abogado Coordinador D
FG0P011	PW2	Abogado Coordinador E
FG0P012	PW3	Abogado Coordinador F
FG0P013	PV1	Abogado Supervisor A
FG0P014	PV2	Abogado Supervisor B
FG0P015	PV3	Abogado Supervisor C
FG0P016	PU1	Abogado Supervisor D
FG0P017	PU2	Abogado Supervisor E
FG0P018	PU3	Abogado Supervisor F
FG0P019	PT1	Abogado Supervisor G
FG0P020	PT2	Abogado Supervisor H
FG0P021	PT3	Abogado Supervisor I
FG0P022	PS1	Abogado Auxiliar A
FG0P023	PS2	Abogado Auxiliar B
FG0P024	PS3	Abogado Auxiliar C
FG0P025	PR1	Abogado Auxiliar D
FG0P026	PR2	Abogado Auxiliar E
FG0P027	PR3	Abogado Auxiliar F
FG0P028	PQ1	Abogado Auxiliar G
FG0P029	PQ2	Abogado Auxiliar H
FG0P030	PQ3	Abogado Auxiliar I
EVALUADORES		
FG0W001	WZ1	Coordinador de Evaluadores A
FG0W002	WZ2	Coordinador de Evaluadores B
FG0W003	WZ3	Coordinador de Evaluadores C
FG0W004	WY1	Supervisor de Evaluadores A
FG0W005	WY2	Supervisor de Evaluadores B
FG0W006	WY3	Supervisor de Evaluadores C
FG0W007	WX1	Evaluador A
FG0W008	WX2	Evaluador B
FG0W009	WX3	Evaluador C
TÉCNICO		
PROTECCIÓN A PERSONAS		
FG0Q001	QZ1	Jefe de Protección a Personas
FG0Q004	QY1	Subjefe de Protección a Personas
FG0Q007	QX1	Auxiliar de Protección a Personas A
FG0Q008	QX2	Auxiliar de Protección a Personas B
FG0Q009	QX3	Auxiliar de Protección a Personas C
PROTECCION A INSTALACIONES ESTRATEGICAS		
FG0R001	RZ1	Jefe de Seguridad a Instalaciones
FG0R003	RZ3	Coordinador de Operaciones de Seguridad a Instalaciones
FG0R004	RY1	Jefe de Servicio de Seguridad en Instalaciones Estratégicas
FG0R005	RY2	Jefe de Servicio de Seguridad en Instalaciones
FG0R006	RY3	Jefe de Turno de Seguridad en Instalaciones
FG0R007	RX1	Guardia de Seguridad a Instalaciones A
FG0R008	RX2	Guardia de Seguridad a Instalaciones B
FG0R009	RX3	Guardia de Seguridad a Instalaciones C

CÓDIGO	NIVEL	DENOMINACIÓN
ADMINISTRATIVO		
GESTIÓN Y LOGÍSTICA		
FG0M003	MZ3	Especialista de Gestión C
FG0M006	MY3	Auxiliar de Servicios Ejecutivos C
FG0M009	MX3	Auxiliar de Servicios Logísticos C
APOYO ADMINISTRATIVO		
FG0S001	SZ1	Apoyo Administrativo A
FG0S002	SZ2	Apoyo Administrativo B
FG0S003	SZ3	Apoyo Administrativo C
FG0S004	SY1	Apoyo Administrativo D
FG0S005	SY2	Apoyo Administrativo E
FG0S006	SY3	Apoyo Administrativo F
FG0S007	SX1	Apoyo Administrativo G
FG0S008	SX2	Apoyo Administrativo H
FG0S009	SX3	Apoyo Administrativo I
OPERATIVO CONFIANZA		
FG0T001	TZ1	Auxiliar A
FG0T002	TZ2	Auxiliar B
FG0T003	TZ3	Auxiliar C
FG0T004	TY1	Auxiliar D
FG0T005	TY2	Auxiliar E
FG0T006	TY3	Auxiliar F
FG0T009	TX3	Auxiliar G
OPERATIVO BASE		
Zona Económica 2		
T03823	7	Técnico Superior
A03806	6	Secretaria A
A01807	5	Jefe de Oficina
A03805	4	Secretaria B
T03804	3	Especialista Técnico
Zona Económica 3 .		
T03823	7	Técnico Superior
A03806	6	Secretaria A
A01807	5	Jefe de Oficina
A03805	4	Secretaria B
T03804	3	Especialista Técnico

CÓDIGO	NIVEL	DENOMINACIÓN
ADMINISTRATIVO		
GESTIÓN Y LOGÍSTICA		
FG0M003	MZ3	Especialista de Gestión C
FG0M006	MY3	Auxiliar de Servicios Ejecutivos C
FG0M009	MX3	Auxiliar de Servicios Logísticos C
APOYO ADMINISTRATIVO		
FG0S001	SZ1	Apoyo Administrativo A
FG0S002	SZ2	Apoyo Administrativo B
FG0S003	SZ3	Apoyo Administrativo C
FG0S004	SY1	Apoyo Administrativo D
FG0S005	SY2	Apoyo Administrativo E
FG0S006	SY3	Apoyo Administrativo F
FG0S007	SX1	Apoyo Administrativo G
FG0S008	SX2	Apoyo Administrativo H
FG0S009	SX3	Apoyo Administrativo I
OPERATIVO CONFIANZA		
FG0T001	TZ1	Auxiliar A
FG0T002	TZ2	Auxiliar B
FG0T003	TZ3	Auxiliar C
FG0T004	TY1	Auxiliar D
FG0T005	TY2	Auxiliar E
FG0T006	TY3	Auxiliar F
FG0T009	TX3	Auxiliar G
OPERATIVO BASE		
Zona Económica 2		
T03823	7	Técnico Superior
A03806	6	Secretaria A
A01807	5	Jefe de Oficina
A03805	4	Secretaria B
T03804	3	Especialista Técnico
Zona Económica 3		
T03823	7	Técnico Superior
A03806	6	Secretaria A
A01807	5	Jefe de Oficina
A03805	4	Secretaria B
T03804	3	Especialista Técnico

(1) Adicionalmente a lo señalado en el segundo párrafo del inciso a) del Artículo 9 del “Manual que regula las remuneraciones de las personas servidoras públicas al servicio de la Fiscalía General de la República para el ejercicio fiscal 2023”, los puestos considerados en este grupo tendrán el carácter de personas agentes del Ministerio Público de la Federación.

Nota:

Este convertidor se emite para efectos tabulares como parte del proceso de extinción de las plazas y estructuras de la Procuraduría General de la República, y en tanto se avanza y concluye el diseño e instalación de la Fiscalía General de la República, sin que ello implique, en modo alguno, de manera enunciativa y no limitativa:

a) Modificaciones a las estructuras orgánicas;

b) Modificaciones a la denominación de los puestos que a la fecha de emisión de este documento la integran y tienen funciones y/o facultades asociadas;

c) Cambios de adscripción;

d) Derechos de ingreso al Servicio Profesional de Carrera;

e) Modificación a la vigencia de los Formatos Únicos de Personal y/o Constancias de Nombramiento y/o Asignación de Remuneraciones; etc.

TRANSITORIOS

PRIMERO. Este Acuerdo entrará en vigor al día siguiente de su publicación en el Diario Oficial de la Federación.

SEGUNDO. Los incrementos en los sueldos y salarios reflejados en el Anexo 2, así como en las prestaciones señaladas en el artículo 26 y en el Anexo 3, tendrán una aplicación retroactiva al 01 de enero del presente ejercicio fiscal, conforme a los periodos efectivamente laborados.

Ciudad de México a 10 de agosto de 2023.- El Oficial Mayor, **Francisco Santiago Sáenz de Cámara Aguirre**.- Rúbrica.

INSTITUTO NACIONAL ELECTORAL

RESOLUCIÓN del Consejo General del Instituto Nacional Electoral, en acatamiento a la sentencia dictada por la Sala Superior del Tribunal Electoral del Poder Judicial de la Federación en el expediente SUP-RAP-98/2023, mediante la cual revocó parcialmente el similar INE/CG287/2023, para dejar sin efectos la denominación de la Agrupación Política Nacional denominada Frente por la Cuarta Transformación.

Al margen un sello con el Escudo Nacional, que dice: Estados Unidos Mexicanos.- Instituto Nacional Electoral.- Consejo General.- INE/CG392/2023.

RESOLUCIÓN DEL CONSEJO GENERAL DEL INSTITUTO NACIONAL ELECTORAL, EN ACATAMIENTO A LA SENTENCIA DICTADA POR LA SALA SUPERIOR DEL TRIBUNAL ELECTORAL DEL PODER JUDICIAL DE LA FEDERACIÓN EN EL EXPEDIENTE SUP-RAP-98/2023, MEDIANTE LA CUAL REVOCÓ PARCIALMENTE EL SIMILAR INE/CG287/2023, PARA DEJAR SIN EFECTOS LA DENOMINACIÓN DE LA AGRUPACIÓN POLÍTICA NACIONAL DENOMINADA "FRENTE POR LA CUARTA TRANSFORMACIÓN"

GLOSARIO

APN	Agrupación Política Nacional
CG/Consejo General	Consejo General del Instituto Nacional Electoral
CPEUM/Constitución Federal	Constitución Política de los Estados Unidos Mexicanos
CPPP	Comisión de Prerrogativas y Partidos Políticos
DEPPP	Dirección Ejecutiva de Prerrogativas y Partidos Políticos
DERFE	Dirección Ejecutiva del Registro Federal de Electores
DOF	Diario Oficial de la Federación
INE/Instituto	Instituto Nacional Electoral
Instructivo	Instructivo que deberá observarse para la obtención del registro como Agrupación Política Nacional en el año 2023, así como diversas disposiciones relativas a la revisión de los requisitos que se deben cumplir para dicho fin
LGIPE	Ley General de Instituciones y Procedimientos Electorales
LGPP	Ley General de Partidos Políticos
LGSMIME	Ley General del Sistema de Medios de Impugnación en Materia Electoral
TEPJF/Tribunal	Tribunal Electoral del Poder Judicial de la Federación

ANTECEDENTES

I. **Notificación de intención.** El treinta de noviembre de dos mil veintidós, la asociación "Frente por la Cuarta Transformación" presentó en la Oficialía de Partes de la DEPPP, un escrito dirigido a dicha área, por medio del cual notificó su intención de constituirse como APN.

II. **Solicitud de registro.** Mediante escrito de fecha treinta y uno de enero de dos mil veintitrés, la asociación "Frente por la Cuarta Transformación", bajo protesta de decir verdad, presentó ante la DEPPP su solicitud de registro para constituirse como APN, de conformidad con lo estipulado en los numerales 130 a 132 del Instructivo.

III. **Registro como APN.** En sesión extraordinaria celebrada el veintiocho de abril de dos mil veintitrés, el Consejo General aprobó la Resolución INE/CG287/2023, mediante la cual se otorgó el registro de la Agrupación Política Nacional "Frente por la Cuarta Transformación" con efectos constitutivos a partir del primero de junio del presente año.

Asimismo, en el punto SEGUNDO de dicha Resolución, se ordenó a la APN realizar las modificaciones a sus Documentos Básicos a fin de cumplir cabalmente con los extremos establecidos por los numerales 134, 135 y 136 del Instructivo, así como en los Lineamientos de VPMRG y adecuar su normativa interna a un lenguaje incluyente. Lo anterior, a más tardar el treinta y uno de agosto de dos mil veintitrés.

Cabe resaltar que, la Resolución antes referida, se publicó el ocho de junio de dos mil veintitrés en el DOF.

IV. **Recurso de apelación.** El cinco de mayo del presente año, el partido político nacional morena presentó un recurso de apelación ante el Tribunal, a efecto de controvertir la Resolución INE/CG287/2023.

V. **Sentencia.** En sesión pública celebrada el veintiuno de junio de dos mil veintitrés, la Sala Superior del TEPJF al dictar sentencia en el expediente SUP-RAP-98/2023 revocó parcialmente la Resolución INE/CG287/2023 al considerar fundados lo motivos de agravio expuestos por el partido político apelante, en virtud de que la referencia a la "Cuarta Transformación" no genera identidad propia y diferenciada, aunado a que, constituye el principal postulado ideológico que ha instituido el citado instituto político, lo que podría generar confusión frente a la ciudadanía. Dicha ejecutoria fue notificada el veintidós de junio de la presente anualidad a la Dirección Jurídica de este Instituto.

CONSIDERACIONES

I. Marco normativo

De la competencia

1. El artículo 41, párrafo tercero, Base V, apartado A, párrafo primero, de la CPEUM; 29, 30, párrafos 1, inciso d) y 2; 31, párrafo 1, y 44, párrafo 1, inciso jj), de la LGIPE, establecen que el Instituto, depositario de la función electoral, es un organismo público autónomo, autoridad en la materia, independiente en sus decisiones y funcionamiento, y profesional en su desempeño, dotado de personalidad jurídica y patrimonio propios, en cuya integración participan el Poder Legislativo de la Unión, los partidos políticos y la ciudadanía; que contará con los recursos presupuestarios, técnicos, humanos y materiales que requiera para el ejercicio directo de sus facultades y atribuciones, así como que todas sus actividades se regirán por los principios de certeza, legalidad, independencia, imparcialidad, máxima publicidad, objetividad, paridad y se realizarán con perspectiva de género.

Asimismo, de conformidad con lo estipulado en el artículo 42, párrafos 2, 4, 6 y 8, en relación con el artículo 44, párrafo 1, inciso m) de la LGIPE, así como en los numerales 152 y 154 del Instructivo, la CPPP, en su carácter de Comisión Examinadora, con el apoyo técnico de la DEPPP, la DERFE y los órganos desconcentrados del Instituto, es competente para verificar el cumplimiento de los requisitos que deben observar las asociaciones de la ciudadanía interesada en obtener el registro como APN, así como para formular el proyecto de Resolución correspondiente.

En esa tesitura y de conformidad con el artículo 55, párrafo 1, incisos a) y b) de la LGIPE, son atribuciones de la DEPPP conocer de las notificaciones que formulen las organizaciones que pretendan constituirse como APN y realizar las actividades pertinentes; así como, recibir las solicitudes de registro de las organizaciones ciudadanas que hayan cumplido los requisitos establecidos en la Ley para constituirse como APN, e integrar el expediente respectivo para que la Secretaría Ejecutiva lo someta a la consideración del Consejo General.

Del derecho de asociación

2. El derecho de asociación se encuentra consagrado en el artículo 9 de la Constitución, el cual, en su parte conducente, establece: "*No se podrá coartar el derecho de asociarse o reunirse pacíficamente con cualquier objeto lícito (...)*". Asimismo, este precepto constitucional señala que es derecho exclusivo de la ciudadanía mexicana asociarse con el objeto de participar en los asuntos políticos del país.

Por su parte, el artículo 35, fracción III, de la Constitución, establece que es prerrogativa de la ciudadanía mexicana: "*Asociarse individual y libremente para tomar parte en forma pacífica en los asuntos políticos del país*".

De las Agrupaciones Políticas Nacionales

3. La LGPP precisa en su artículo 20, párrafo 1, que las APN son formas de asociación ciudadana que coadyuvan al desarrollo de la vida democrática y de la cultura política, así como a la creación de una opinión pública mejor informada.

De los requisitos constitutivos de una APN

4. El artículo 22, párrafo 1, incisos a) y b), de la LGPP, señala que para obtener el registro como APN, quien lo solicite deberá acreditar ante este Instituto contar con los requisitos siguientes:

- Un mínimo de 5,000 afiliaciones en el país;
- Un órgano directivo de carácter nacional;
- Delegaciones en cuando menos siete (7) entidades federativas;
- Documentos básicos; y,
- **Una denominación distinta a cualquier otra agrupación o partido político.**

Aunado a lo anterior, de forma complementaria, en el numeral 136, fracción I del Instructivo, se precisa que en los Estatutos de las APN, entre otros aspectos, se deben establecer los datos de identificación como agrupación política: a) La denominación y b) El emblema y el color o colores que lo caractericen y diferencien de otras agrupaciones políticas nacionales y de los partidos políticos nacionales; previéndose que la denominación y el emblema deben estar exentos de alusiones religiosas o raciales.

II. Cumplimiento a la sentencia SUP-RAP-98/2023

5. Aunado a lo anterior, este Consejo General es competente para dictar los acuerdos necesarios orientados a hacer efectivas las atribuciones previstas en la LGIPE, así como para determinar lo conducente, respecto de los mandatos jurisdiccionales que impliquen un pronunciamiento por parte del máximo órgano de dirección de este Instituto; ello, con base en el artículo 41, párrafo tercero, Base V, Apartado A de la Constitución, artículo 5, numeral 2; 44, numeral 1, inciso jj) de la LGIPE, y artículo 5, de la LGSMIME.

De conformidad con las normas citadas, este Consejo General está obligado a acatar las resoluciones del Tribunal Electoral del Poder Judicial de la Federación.

6. En sesión pública celebrada el veintiuno de junio de dos mil veintitrés, la Sala Superior del TEPJF al dictar sentencia en el expediente SUP-RAP-98/2023 revocó parcialmente la Resolución INE/CG287/2023 precisando los efectos siguientes:

> *"[…] **QUINTA. Efectos.** Conforme a las consideraciones expuestas, lo procedente conforme a Derecho es **revocar parcialmente** la resolución controvertida, con los siguientes efectos:*
>
> ***1. Dejar si efectos** (sic) **la aprobación de la denominación** de la APN "Frente por la Cuarta Transformación".*
>
> ***2.** El Consejo General del INE, por conducto del órgano competente, deberá **requerir a la APN** cuyo registro fue aprobado mediante la resolución controvertida, **que realice el cambio en su denominación** en estricta observancia de la normativa estatutaria y legal aplicable, así como lo determinado en esta sentencia; asimismo, que lleve a cabo todos los actos que sean pertinentes como consecuencia del cambio en tal denominación, entre otros, las modificaciones a sus documentos básicos.*

__3.__ Una vez realizadas las adecuaciones que correspondan por la APN, deberá hacerlas del conocimiento del Consejo General del INE, a fin de que, en cumplimiento de la normativa aplicable, se proceda a la revisión sobre el cumplimiento de lo requerido y se emita la resolución que sea procedente conforme a Derecho.

*__4.__ El Consejo General del INE deberá **apercibir** a la APN que de incumplir lo que le sea requerido conforme a los puntos precedentes, previa audiencia, se procederá a resolver sobre la pérdida de su registro como APN en términos de lo establecido en la LGPP.*

*__5.__ El Consejo General deberá informar a esta Sala Superior una vez realizado lo señalado en los puntos precedentes. **[…]**"*

(Énfasis añadido)

Lo anterior, se determinó a partir de las consideraciones siguientes:

- Conforme a los criterios jurisdiccionales del TEPJF[1], se ha determinado que el análisis de las características relacionadas con la identificación clara de las denominaciones, emblemas y demás características que distinguen a los partidos políticos, coaliciones y frentes debe ser contextual, tomando en cuenta todos los elementos posibles al alcance, por lo que es necesario atender integralmente las circunstancias que se presentan en cada caso concreto.

  Así, se ha considerado que, una vez identificados los elementos relevantes -como podrían ser, entre otros: los vocablos utilizados, el emblema y la naturaleza de las organizaciones políticas-, es necesario analizarlos en su conjunto, para determinar si pueden generar una confusión en la ciudadanía o no.[2]

- En ese tenor, se considera que existe plena libertad para registrar los signos de identidad compuestos con uno o varios de esos elementos, **siempre con la previsión de que la unidad que formen no pueda generar confusión** con la de otro partido o agrupación política, para lo cual podría servir como elemento distintivo la combinación que se les da, como el orden y lugar en que se empleen, el tamaño del espacio que cubran, la forma que se llene con ellos, su adición con otros colores o elementos, etcétera.

- Del análisis del caso concreto, la Sala Superior concluyó, entre otras cuestiones, lo siguiente:

  - ✓ El Consejo General del INE inadvirtió -en relación con la identidad como elemento determinante de distinción entre diversas fuerzas políticas- que, a fin de verificar que la denominación elegida por la APN contenga signos particulares que logren establecer una distinción razonable entre fuerzas políticas con registro vigente, es necesario atender a las circunstancias integrales que concurren en cada caso concreto, aunado, al análisis del impacto y presencia de riesgo de confusión frente a la ciudadanía.

  - ✓ La autoridad nacional electoral debió verificar que la denominación elegida por la APN estuviera conformada por signos o elementos particulares que lograran establecer una distinción razonable con el partido político nacional con registro, para lo que era necesario atender integralmente las circunstancias que concurren en el caso concreto, aunado, al análisis del riesgo de confusión frente a la ciudadanía.

  - ✓ Utilizar en la denominación de la APN la referencia "Cuarta Transformación" no generó identidad propia y diferenciada, ya que constituye el principal postulado ideológico que ha instituido el partido político nacional morena conforme a sus Documentos Básicos, lo que podría generar confusión frente a la ciudadanía, pues **la denominación de las APN debe hacerlas distinguibles e identificables en su ámbito de actuación, sin que se vinculen con una fuerza política preexistente**.

---

[1] Véase las sentencias SUP-RAP-25/2021, SUP-RAP-2/2018 y acumulado, así como SUP-RAP-75/2014.

[2] Véase las sentencias SUP-RAP-25/2021, así como SUP-RAP-2/2018 y acumulado.

- ✓ En este orden de ideas, la Sala Superior consideró que, dada la ambigüedad de la denominación de la APN, se genera incertidumbre sobre si la agrupación política tiene o no relación directa o indirecta con los partidos o gobiernos que emplean tal expresión, por lo que no puede emplearse como un signo diferenciado de identidad propio o individualizado frente a la ciudadanía.
- ✓ Por tanto, lo procedente es **revocar parcialmente la resolución controvertida, a fin de dejar sin efectos la aprobación de la citada denominación de la APN y ordenar al Consejo General del INE que requiera a esa agrupación la presentación de una nueva denominación y la realización de los actos que sean pertinentes como consecuencia de la modificación**.

7. En virtud de lo antes descrito, en cumplimiento de los efectos precisados en la sentencia SUP-RAP-98/2023 y tomando en consideración que en el punto SEGUNDO de la Resolución INE/CG287/2023 se ordenó a la Agrupación Política Nacional "Frente por la Cuarta Transformación" que, a más tardar el treinta y uno de agosto de dos mil veintitrés, modificara sus Documentos Básicos, este Consejo General **requiere** a la citada APN para que**, dentro del plazo antes mencionado**, **realice el cambio de su denominación** en estricta observancia de la normativa estatutaria y legal aplicable, así como lleve a cabo todos los actos que sean pertinentes como consecuencia del cambio en tal denominación, entre ellos, las modificaciones a sus Documentos Básicos y su emblema.

Una vez realizadas las adecuaciones que correspondan por la APN, deberá hacerlas del conocimiento del Consejo General del INE, a través de la DEPPP, en el término establecido por el artículo 4 del *Reglamento sobre modificaciones a Documentos Básicos, Registro de integrantes de órganos directivos y cambio de domicilio de Agrupaciones Políticas y Partidos Políticos Nacionales; así como respecto al registro de Reglamentos internos de éstos últimos y la acreditación de sus representantes ante los Consejos del Instituto Nacional Electoral,* a fin de que se proceda a la revisión sobre el cumplimiento de lo requerido y se emita la resolución que sea procedente conforme a Derecho.

Además, se **apercibe** a la APN que, en caso de no cumplir con lo antes descrito, el Consejo General de este Instituto, procederá a resolver sobre la pérdida del registro como APN, previa audiencia en la que la interesada será oída en su defensa en términos de lo preceptuado por el artículo 22, numeral 9, incisos e) y f), de la LGPP en relación con el artículo 48, numeral 1, inciso j), de la LGIPE.

Constitución Política de los Estados Unidos Mexicanos
Artículos 9; 35, fracción III; 41, párrafo tercero, Base V, apartado A, párrafo primero.
Ley General de Instituciones y Procedimientos Electorales
Artículos 5, párrafo 2; 29; 30, párrafos 1, inciso d) y 2; 31, párrafo 1; 42, párrafos 2, 4, 6 y 8; 44, párrafo 1, incisos j) y m); 48, párrafo 1, inciso j); 55, párrafo 1, incisos a) y b)
Ley General de Partidos Políticos
Artículos 20, párrafo1; 22; párrafos 1 al 5 y 9
Ley General del Sistema de Medios de Impugnación en Materia Electoral
Artículo 5
Reglamento sobre modificaciones a documentos básicos, registro de integrantes de

órganos directivos y cambio de domicilio de agrupaciones políticas y Partidos Políticos Nacionales; así como respecto al registro de Reglamentos Internos de estos últimos y la acreditación de sus representantes ante los Consejos del Instituto Nacional Electoral
artículo 4

8. En razón de los antecedentes, consideraciones y fundamentos señalados y en acatamiento a la sentencia dictada por la Sala Superior del Tribunal Electoral del Poder Judicial de la Federación en el expediente SUP-RAP-98/2023, el Consejo General del Instituto Nacional Electoral emite la siguiente:

RESOLUCIÓN

PRIMERO. En acatamiento a la sentencia dictada por la Sala Superior del Tribunal Electoral del Poder Judicial de la Federación en el expediente SUP-RAP-98/2023, se requiere a la Agrupación Política Nacional denominada “Frente por la Cuarta Transformación” para que, dentro del plazo establecido en el punto SEGUNDO de la Resolución INE/CG287/2023, realice el cambio de su denominación en estricta observancia de la normativa estatutaria y legal aplicable, así como lleve a cabo todos los actos que sean pertinentes como consecuencia del cambio en tal denominación, entre ellos, las modificaciones a sus Documentos Básicos y su emblema.

Una vez realizadas las adecuaciones que correspondan por la APN, deberá hacerlas del conocimiento del Consejo General del INE, a través de la DEPPP, en el término establecido por el artículo 4 del *Reglamento sobre modificaciones a Documentos Básicos, Registro de integrantes de órganos directivos y cambio de domicilio de Agrupaciones Políticas y Partidos Políticos Nacionales; así como respecto al registro de Reglamentos internos de éstos últimos y la acreditación de sus representantes ante los Consejos del Instituto Nacional Electoral,* a fin de que se proceda a la revisión sobre el cumplimiento de lo requerido y se emita la resolución que sea procedente conforme a Derecho.

SEGUNDO. Se apercibe a la Agrupación Política Nacional denominada "Frente por la Cuarta Transformación", que en caso de no cumplir en sus términos con lo señalado en el punto PRIMERO de la presente Resolución, el Consejo General de este Instituto, procederá a resolver sobre la pérdida del registro como Agrupación Política Nacional, previa audiencia en la que la interesada será oída en su defensa en términos de lo preceptuado por el artículo 22, numeral 9, incisos e) y f), de la LGPP en relación con el artículo 48, numeral 1, inciso j), de la LGIPE.

TERCERO. Notifíquese en sus términos la presente Resolución, a la Agrupación Política Nacional denominada "Frente por la Cuarta Transformación".

CUARTO. Comuníquese a la Sala Superior del Tribunal Electoral del Poder Judicial de la Federación en cumplimiento a la sentencia SUP-RAP-98/2023.

QUINTO. Publíquese la presente Resolución en el Diario Oficial de la Federación.

La presente Resolución fue aprobada en sesión extraordinaria del Consejo General celebrada el 7 de julio de 2023, por votación unánime de las y los Consejeros Electorales, Maestro Arturo Castillo Loza, Norma Irene De La Cruz Magaña, Doctor Uuc-kib Espadas Ancona, Maestro José Martín Fernando Faz Mora, Carla Astrid Humphrey Jordán, Maestra Rita Bell López Vences, Maestro Jorge Montaño Ventura, Maestra Dania Paola Ravel Cuevas, Maestro Jaime Rivera Velázquez, Maestra Beatriz Claudia Zavala Pérez y de la Consejera Presidenta, Licenciada Guadalupe Taddei Zavala.

La Consejera Presidenta del Consejo General, Lic. **Guadalupe Taddei Zavala**.- Rúbrica.- La Encargada del Despacho de la Secretaría del Consejo General, Lic. **María Elena Cornejo Esparza**.- Rúbrica.

EXTRACTO del Acuerdo INE/CG437/2023 del Consejo General del Instituto Nacional Electoral por el que se emiten las convocatorias para que la ciudadanía participe como observadora electoral en el Proceso Electoral Concurrente 2023-2024 y, en su caso, para los procesos electorales extraordinarios que de éste deriven y se aprueban diversos anexos.

Al margen un sello con el Escudo Nacional, que dice: Estados Unidos Mexicanos.- Instituto Nacional Electoral.

EXTRACTO DEL ACUERDO INE/CG437/2023 DEL CONSEJO GENERAL DEL INSTITUTO NACIONAL ELECTORAL POR EL QUE SE EMITEN LAS CONVOCATORIAS PARA QUE LA CIUDADANÍA PARTICIPE COMO OBSERVADORA ELECTORAL EN EL PROCESO ELECTORAL CONCURRENTE 2023-2024 Y, EN SU CASO, PARA LOS PROCESOS ELECTORALES EXTRAORDINARIOS QUE DE ÉSTE DERIVEN Y SE APRUEBAN DIVERSOS ANEXOS.

ANTECEDENTES

(…)

VI. El 21 de junio de 2023, la Sala Superior del TEPJF dictó sentencia del expediente SUP-JDC-220/2023, en la que resolvió, entre otras cosas, que a fin de garantizar el derecho de las personas con alguna discapacidad, es procedente vincular al INE, para que, en el ámbito de su competencia prevea y ordene las medidas necesarias para la difusión de las convocatorias a Observadores/as electorales en los modelos necesarios que garanticen el conocimiento de las mismas a las personas que cuenten con alguna discapacidad.

(…)

Fundamentación

(…)

3. Que el artículo 8, numeral 2 de la LGIPE, establece que es derecho exclusivo de la ciudadanía participar como observadora de los actos de preparación y desarrollo de los procesos electorales federales y locales, así como en las consultas populares y demás formas de participación ciudadana que se realicen de conformidad con la legislación correspondiente, en la forma y términos que determine el Consejo General, y en los términos previstos por la Ley.

(…)

8. Que el artículo 217, numeral 1, incisos a), b), c) y d) de la LGIPE, determina las bases para la ciudadanía que desee ejercer su derecho a la Observación Electoral y que para hacerlo efectivo deberá obtener su acreditación ante la autoridad electoral respectiva. Así mismo refiere que la solicitud de registro para participar como observadoras u observadores electorales podrá presentarse en forma personal o a través de la organización a la que pertenezcan y sólo se otorgará la acreditación a quien cumpla con los requisitos establecidos en el presente artículo, además de los que señale la autoridad electoral.

(…)

12. Que el artículo 186, numerales 1 y 2 del RE, señala que el Instituto y los OPL emitirán en la sesión inicial del Proceso Electoral, una Convocatoria en la que se difundirán los requisitos para obtener la acreditación para la Observación Electoral, tomando en consideración los modelos que forman parte del RE (Anexo 6.6). Asimismo, proporcionarán los mecanismos necesarios para que la

ciudadanía, con independencia de su lugar de residencia, obtenga la acreditación para la Observación Electoral, a través de las modalidades que el Instituto determine, el cual podrá incluir el uso de herramientas informáticas y tecnológicas.

(…)

Motivación

(…)

34. El Proceso Electoral 2023-2024, cuya Jornada Electoral tendrá verificativo el domingo 2 de junio de 2024, será el más grande de la historia. Se renovarán más de 20 mil cargos a nivel federal y local, entre los que se encuentran: Presidencia de la República, senadurías, diputaciones federales, una Jefatura de Gobierno, gubernaturas en ocho estados y diputaciones locales en 31 entidades; además, ayuntamientos y alcaldías en 30 estados. Por lo anterior, la participación de las y los observadores electorales será de gran importancia para dotar de certeza a las elecciones.

(…)

36. Asimismo y toda vez que la Observación Electoral es un derecho político-electoral exclusivo de la ciudadanía mexicana, corresponde al Instituto realizar acciones que permitan a la ciudadanía no sólo ejercer dicho derecho, sino también maximizar y potenciarlo, a efecto de fortalecer la Observación Electoral en cada proceso electoral o mecanismo de participación ciudadana. De igual manera el Instituto debe informar a la ciudadanía respecto de los mecanismos con los que cuenta para hacer efectivo el ejercicio de sus derechos político-electorales, para presenciar y vigilar todos los actos que se desarrollan en el proceso comicial y verificar que estos se apeguen a las prescripciones legales nacionales y con los principios y normas internacionales aplicables.

(…)

43. Que con la finalidad de eliminar todo tipo de discriminación y propiciar la integración plena de las personas con discapacidades físicas e intelectuales en la vida democrática del país, el Instituto estará en la disposición de realizar acciones tendientes a ampliar la difusión de la presente convocatoria, a través de los medios idóneos cuando, en su caso, existiera petición de por medio suscrita por las personas u organizaciones de la sociedad civil, pertenecientes a dichos grupos poblacionales y siempre que se estime pertinente su implementación en términos logísticos y presupuestales.

(…)

53. Conforme a lo señalado en los considerandos del presente Acuerdo, los periodos de las actividades para que la ciudadanía interesada pueda participar como Observadora Electoral, son las siguientes:

Actividad	Inicio	Término
Recepción de solicitudes de la ciudadanía que desee participar en la Observación Electoral	4 de septiembre de 2023	7 de mayo de 2024
Impartición de los cursos de capacitación, preparación o información de manera presencial	13 de octubre de 2023	13 de mayo de 2024

Actividad	Inicio	Término
Impartición de los cursos de capacitación, preparación o información a través del Portal de Observadores y Observadoras Electorales (modalidad virtual)	1 de enero de 2024	27 de mayo de 2024
Acreditación de la ciudadanía como observadores u observadoras electorales	A partir de la instalación de los CL del INE	1 de junio de 2024
Entrega de informes por las y los observadores electorales	3 de junio de 2024	2 de julio de 2024

(…)

ACUERDO

PRIMERO. Se aprueba la emisión de las convocatorias para que la ciudadanía participe como observadora electoral en el Proceso Electoral Concurrente 2023-2024 y, en su caso, para los procesos electorales extraordinarios que de éste deriven y se aprueban diversos anexos.

SEGUNDO. Se aprueba la ampliación del plazo para la recepción de solicitudes de la ciudadanía interesada en acreditarse como observadora electoral, por lo que las solicitudes podrán presentarse en forma personal o a través de la organización a la que pertenezcan a partir del 4 de septiembre de 2023 y hasta el 7 de mayo de 2024, siendo este plazo improrrogable.

TERCERO. Se aprueba la ampliación del plazo para que la ciudadanía pueda acceder al curso en modalidad virtual, a través del Portal de las Observadoras y Observadores Electorales, hasta el 27 de mayo de 2024. De conformidad con lo establecido en los Considerandos 49, 50 y 51.

CUARTO. La ciudadanía interesada en observar el proceso de VPPP y VA, así como el VMRE se sujetará a lo establecido en los respectivos Lineamientos y Modelos de Operación que el Consejo General apruebe.

(…)

El presente Acuerdo fue aprobado en sesión extraordinaria del Consejo General celebrada el 20 de julio de 2023, por votación unánime de las y los Consejeros Electorales, Maestro Arturo Castillo Loza, Norma Irene De La Cruz Magaña, Doctor Uuc-kib Espadas Ancona, Maestro José Martín Fernando Faz Mora, Carla Astrid Humphrey Jordán, Maestra Rita Bell López Vences, Maestro Jorge Montaño Ventura, Maestra Dania Paola Ravel Cuevas, Maestro Jaime Rivera Velázquez, Maestra Beatriz Claudia Zavala Pérez y de la Consejera Presidenta, Licenciada Guadalupe Taddei Zavala.

La Consejera Presidenta del Consejo General, Lic. **Guadalupe Taddei Zavala**.- Rúbrica.- La Encargada del Despacho de la Secretaría del Consejo General, Lic. **María Elena Cornejo Esparza**.- Rúbrica.

El Acuerdo completo y sus anexos pueden ser consultados en las siguientes direcciones electrónicas:

Página INE:

https://www.ine.mx/sesion-extraordinaria-del-consejo-general-20-de-julio-de-2023/

Página DOF:

www.dof.gob.mx/2023/INE/CGext202307_20_ap_15.pdf

Ciudad de México, 27 de julio de 2023.- El Director Ejecutivo de Organización Electoral, Mtro. **Miguel Ángel Patiño Arroyo**.- Rúbrica.